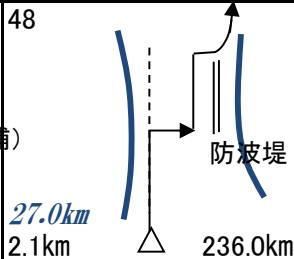
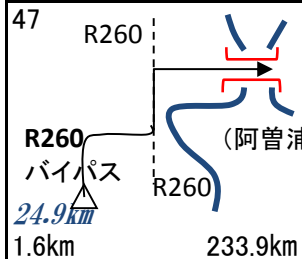


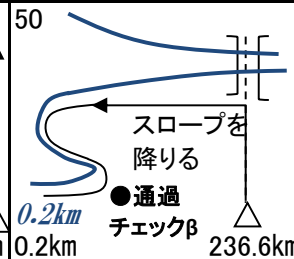
<p>キューシート番号 交差点名</p> <p>信号有り</p> <p>信号無し</p> <p>PCよりの距離</p> <p>区間距離 総距離</p>	<p>PC-1まで59.9km</p> <p>1,2</p> <p>100m</p> <p>K13 桜町</p> <p>淀川河川公園 0:00</p>	<p>3,4 枚方公園前</p> <p>ロータリー</p> <p>方通行</p> <p>枚方公園</p> <p>京阪本線</p> <p>0.2km 0.5km</p>	<p>5 香里ヶ丘4丁目</p> <p>新香里バス</p> <p>ロータリー</p> <p>2.6km 3.1km</p>	<p>6 藤田川</p> <p>0.7km 3.8km</p>
<p>7 茄子作口</p> <p>0.3km 4.1km</p>	<p>8 茄子作東</p> <p>R168</p> <p>K18</p> <p>R168</p> <p>0.9km 5.0km</p>	<p>9,10 私市西5</p> <p>R168</p> <p>天の川</p> <p>第二京阪道路</p> <p>私市西3</p> <p>R1</p> <p>200m</p> <p>R168</p> <p>0.9km 5.9km</p>	<p>11 出店北</p> <p>R168</p> <p>一方通行</p> <p>R168</p> <p>7.6km 13.7km</p>	<p>12 南田原バイパス中</p> <p>R168</p> <p>0.5km 14.2km</p>
<p>13 上村大橋西詰</p> <p>K7</p> <p>富雄川</p> <p>K7</p> <p>1.5km 15.7km</p>	<p>14</p> <p>K7</p> <p>K249 登弥橋</p> <p>K7</p> <p>大和田橋 東詰</p> <p>8.9km 24.6km</p>	<p>15,16 城大橋西詰</p> <p>K249</p> <p>大和中央道</p> <p>城大橋東</p> <p>300m</p> <p>K249</p> <p>1.1km 25.7km</p>	<p>17</p> <p>K249</p> <p>歩道</p> <p>を通行</p> <p>側道へ</p> <p>K249</p> <p>2.6km 28.6km</p>	<p>18 今国府町</p> <p>K108</p> <p>R25</p> <p>大和中央道</p> <p>K249</p> <p>1.0km 29.6km</p>
<p>19 結崎工業団地</p> <p>K36</p> <p>K108</p> <p>3.4km 33.0km</p>	<p>20</p> <p>K36</p> <p>R24</p> <p>K36</p> <p>2.0km 35.0km</p>	<p>21 庵治町</p> <p>R24</p> <p>K36</p> <p>0.8km 35.8km</p>	<p>22,23 橿原市役所東</p> <p>K206</p> <p>市役所</p> <p>橿原市役所西</p> <p>200m</p> <p>R24</p> <p>R24</p> <p>8.2km 44.0km</p>	<p>24 四条町</p> <p>K125 (橿原神宮)</p> <p>R165</p> <p>R24</p> <p>0.8km 45.0km</p>
<p>25</p> <p>K207</p> <p>久米</p> <p>橿原神宮</p> <p>K133</p> <p>K125</p> <p>スタジアム</p> <p>●橿原神宮</p> <p>●神武天皇陵</p> <p>47.0km</p> <p>2.0km</p>	<p>26 見瀬</p> <p>R169</p> <p>K207</p> <p>0.9km 47.9km</p>	<p>27 土田</p> <p>吉野川</p> <p>近鉄吉野本線</p> <p>R169</p> <p>R370</p> <p>伊勢街道</p> <p>2014 BRM802</p> <p>10.9km 58.8km</p>	<p>PC2迄81.3km</p> <p>R169</p> <p>PC1</p> <p>ローソン</p> <p>大淀新野</p> <p>01:46~04:00</p> <p>シート取得、通過タイム記入</p> <p>1.1km 59.9km</p>	<p>29 宮滝大橋北詰</p> <p>R370</p> <p>R169</p> <p>松阪への</p> <p>エスケープ</p> <p>ルート</p> <p>9.9km</p> <p>9.9km 69.8km</p>
<p>30 入之波温泉入口</p> <p>ループ</p> <p>トンネル</p> <p>R169</p> <p>標高</p> <p>405m</p> <p>K244</p> <p>30.7km</p> <p>20.8km 90.6km</p>	<p>31 新伯母峰トンネル</p> <p>R169</p> <p>35km下り</p> <p>登り返しあり</p> <p>上北山村</p> <p>川上村</p> <p>標高</p> <p>710m</p> <p>大台ヶ原</p> <p>37.1km</p> <p>6.4km 97.0km</p>	<p>32</p> <p>R169</p> <p>2014 BRM802</p> <p>R309</p> <p>旧行者還林道</p> <p>入り口</p> <p>R169</p> <p>42.5km</p> <p>5.4km 102.4km</p>	<p>PC3迄32.3km</p> <p>R309</p> <p>R169</p> <p>PC2</p> <p>サークルK</p> <p>熊野いさと店</p> <p>04:09~09:24</p> <p>シート取得、通過タイム記入</p> <p>38.8km 81.3km 141.2km</p>	<p>34 近畿BRM 小坂</p> <p>おなじみの通過点</p> <p>熊野街道</p> <p>R42</p> <p>R42</p> <p>R309</p> <p>9.5km</p> <p>9.5km 150.7km</p>
<p>35 大又トンネル</p> <p>R42</p> <p>尾鷲まで</p> <p>一気に下り</p> <p>標高</p> <p>414m</p> <p>18.3km</p> <p>8.8km 159.5km</p>	<p>PC4迄35.5km</p> <p>R42</p> <p>PC3</p> <p>サークルK</p> <p>おわせ総合病院前店</p> <p>05:07~11:36</p> <p>シート取得、通過タイム記入</p> <p>14.0km 32.3km 173.5km</p>	<p>37 古里北</p> <p>R42</p> <p>K581</p> <p>R42</p> <p>21.8km</p> <p>21.8km 195.3km</p>	<p>38</p> <p>K581</p> <p>24.5km</p> <p>2.7km 198.0km</p>	<p>39 江の浦大橋</p> <p>熊野灘</p> <p>25.5km</p> <p>1.0km 199.0km</p>
<p>K766</p> <p>40~42</p> <p>堤防</p> <p>K516</p> <p>700m</p> <p>「安全は</p> <p>心にゆとりと</p> <p>思いやり」</p> <p>0.6km 199.6km</p>	<p>43</p> <p>紀勢本線</p> <p>R260</p> <p>R260</p> <p>K766</p> <p>29.1km</p> <p>2.3km 202.6km</p>	<p>通過チェック迄27.4km</p> <p>PC4</p> <p>サークルK</p> <p>大紀町錦店</p> <p>06:10~13:56</p> <p>シート取得、通過タイム記入</p> <p>0.4km 35.5km 209.0km</p>	<p>45</p> <p>R260</p> <p>(旧道)</p> <p>封鎖中</p> <p>R260 (南伊勢)</p> <p>3.3km</p> <p>3.3km 212.3km</p>	<p>46</p> <p>バイパス</p> <p>ループ</p> <p>登る</p> <p>R260</p> <p>R260</p> <p>23.3km</p> <p>20.0km 232.3km</p>



**PC5迄37.5km**

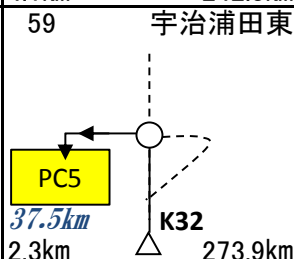
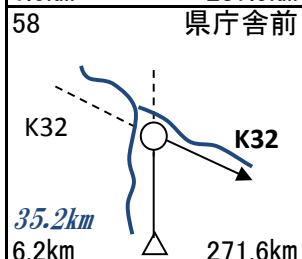
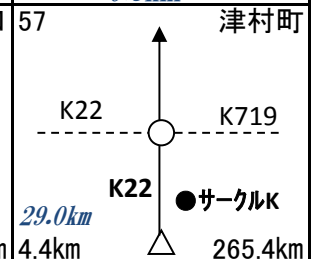
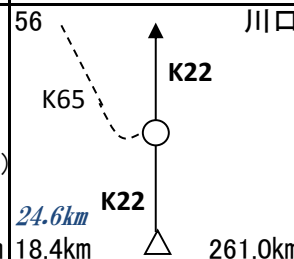
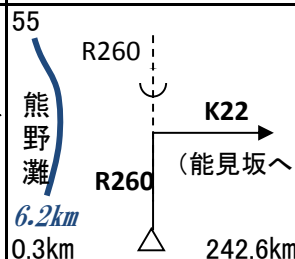
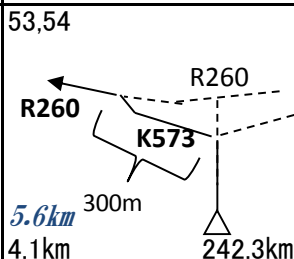
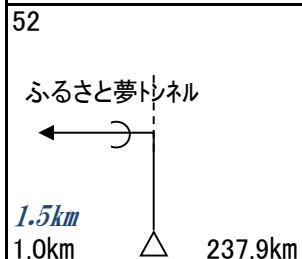
**通過チェックα**  
中島郵便局  
10時までに通過の場合  
ATMでレシート取得  
(キャッシュカード必要)

0.4km 27.4km 236.4km



**通過チェックβ**  
スーパーコトブキ  
阿曾店  
レシート取得(10時前の  
通過の場合は中島郵便  
局でレシート取得)

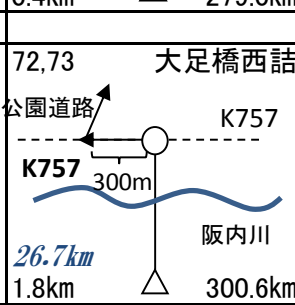
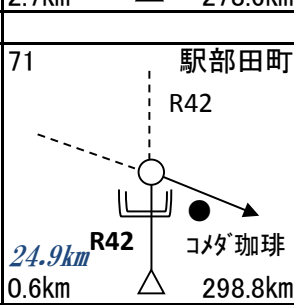
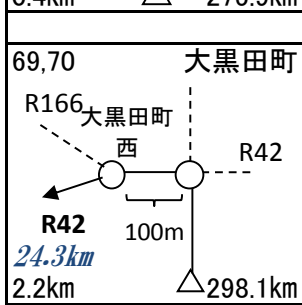
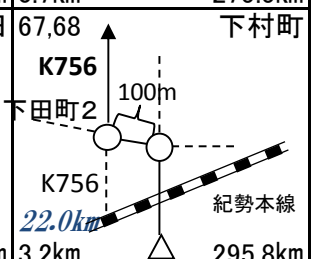
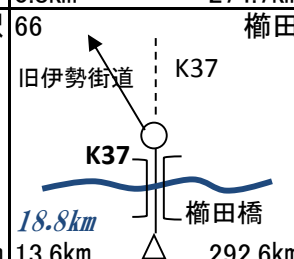
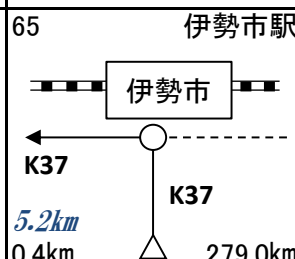
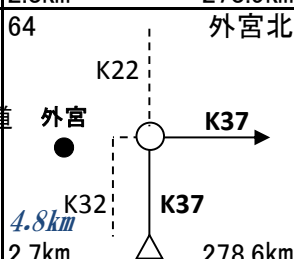
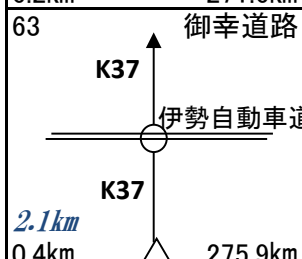
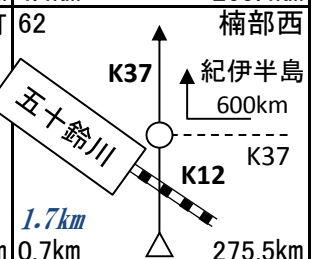
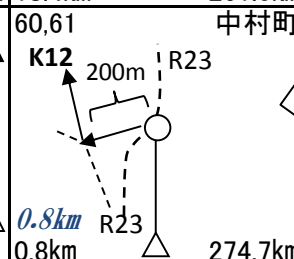
0.5km 236.6km



**goal迄27.1km**

**PC5**  
サークルK  
伊勢内宮前店08:12  
~18:06  
レシート取得、通過タイム記入

0.8km 274.7km



**ARIVEE**  
阪内川スポーツ公園 武道館 会議室  
12:00頃~20:00  
各自 通過タイム、総所要時間記入  
完走の署名。メダル購入か否か記入  
(メダル代1000円) ブルベカード提出

0.1km 27.1km 301.0km