'15近畿BRM606泉佐野600km '15.6/06暦(大阪)日出4:45日没19:08 月齢13.2月没5:15月出16:40月正中23:27

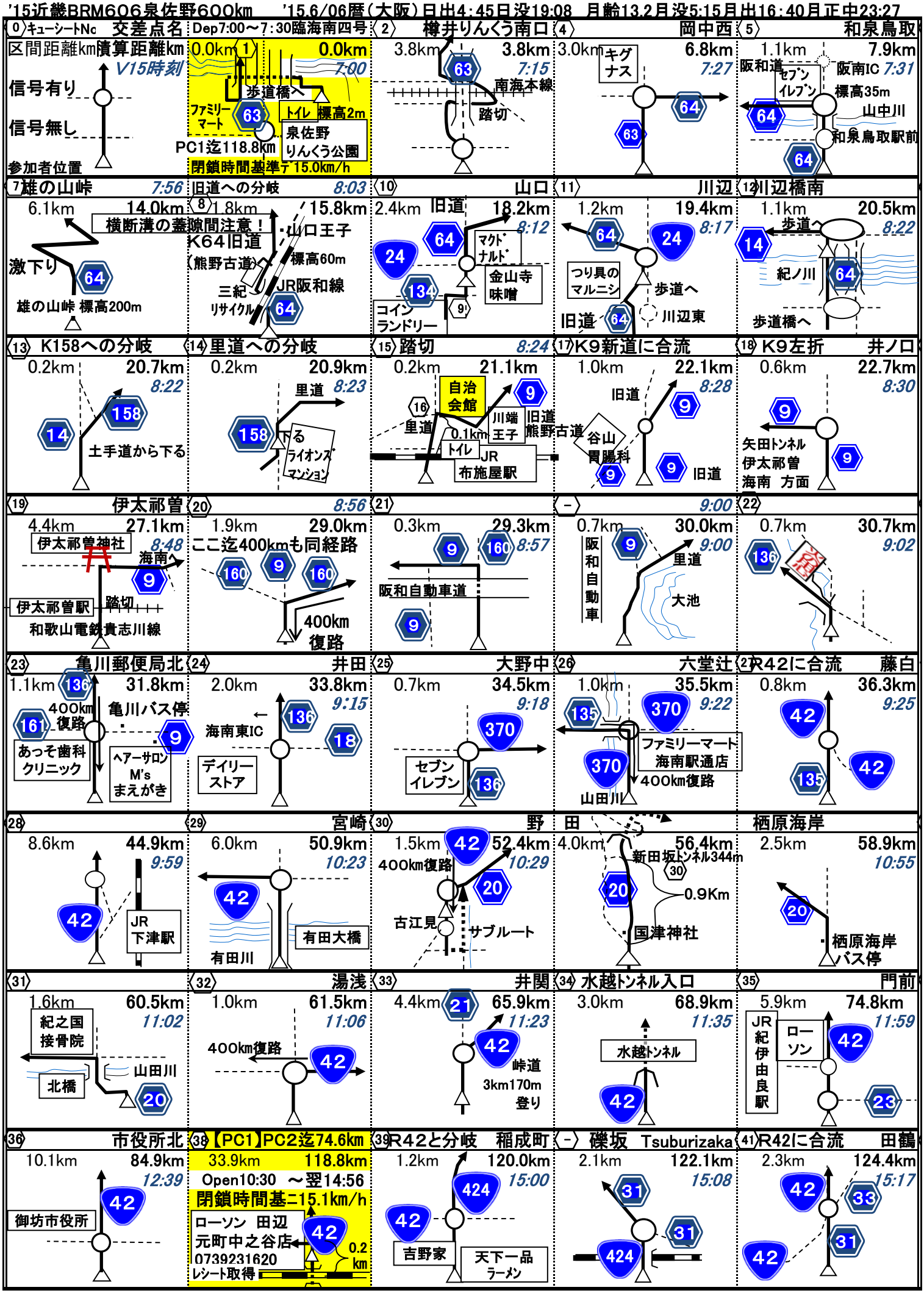

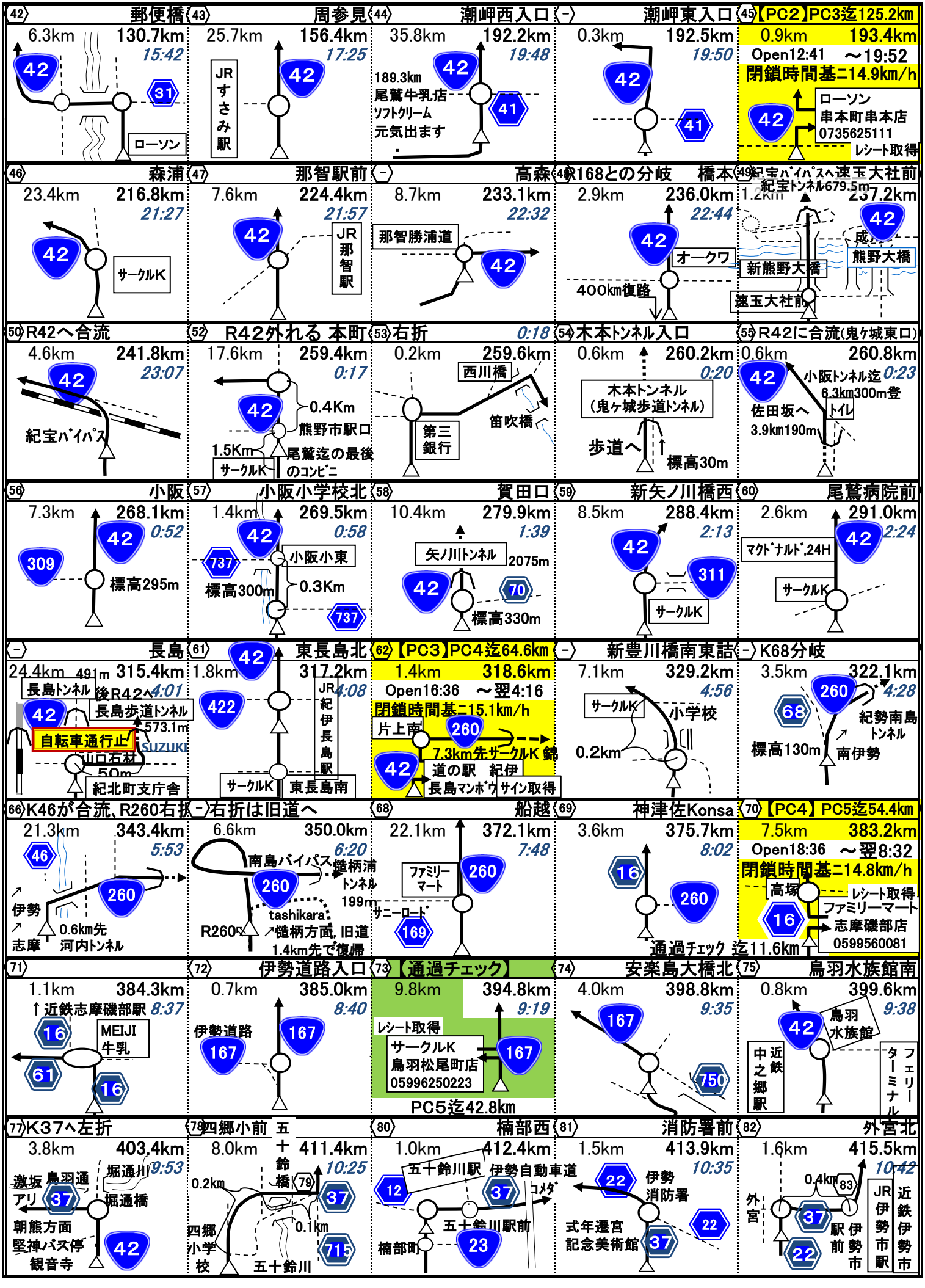
42 郵便橋
6.3km 130.7km 15:42
42 31 ローソン
43 周参見
25.7km 156.4km 17:25
JRすさみ駅 42
44 潮岬西入口
35.8km 192.2km 19:48
189.3km 尾鷲牛乳店 ソフトクリーム 元気出ます
42 41
- 潮岬東入口
0.3km 192.5km 19:50
42 41
45 【PC2】PC3迄125.2km
0.9km 193.4km
Open12:41 ～19:52
閉鎖時間基ニ14.9km/h
ローソン 串本町串本店 0735625111
42 レシート取得
46 森浦
23.4km 216.8km 21:27
42 サークルK
47 那智駅前
7.6km 224.4km 21:57
42 JR那智駅
- 高森
8.7km 233.1km 22:32
那智勝浦道 42
48 R168との分岐 橋本
2.9km 236.0km 22:44
42 オークワ 400km復路
49 紀宝バイパスへ 速玉大社前
1.2km 237.2km
紀宝トンネル679.5m
42 成 熊野大橋 新熊野大橋 速玉大社前
50 R42へ合流
4.6km 241.8km 23:07
42 紀宝バイパス
52 R42外れる 本町
17.6km 259.4km 0:17
42 0.4Km 熊野市駅口 1.5Km 尾鷲迄の最後のコンビニ サークルK
53 右折 0:18
0.2km 259.6km
西川橋 笛吹橋 第三銀行
54 木本トンネル入口
0.6km 260.2km 0:20
木本トンネル（鬼ヶ城歩道トンネル） 歩道へ 標高30m
55 R42に合流(鬼ヶ城東口)
0.6km 260.8km
42 小阪トンネル迄 6.3km300m登 0:23 佐田坂へ 3.9km190m トイレ
56 小阪
7.3km 268.1km 0:52
42 309 標高295m
57 小阪小学校北
1.4km 269.5km 0:58
42 737 小阪小東 標高300m 0.3Km 737
58 賀田口
10.4km 279.9km 1:39
矢ノ川トンネル 2075m 42 70 標高330m
59 新矢ノ川橋西
8.5km 288.4km 2:13
42 311 サークルK
60 尾鷲病院前
2.6km 291.0km 2:24
マクドナルド,24H 42 サークルK
- 長島
24.4km 491m 315.4km 4:01
長島トンネル 後R42へ 長島歩道トンネル 573.1m 42 自転車通行止 SUZUKI 山口石材 50m 紀北町支庁舎
61 東長島北
1.8km 317.2km 4:08
42 422 JR紀伊長島駅 サークルK 東長島南
62 【PC3】PC4迄64.6km
1.4km 318.6km
Open16:36 ～翌4:16
閉鎖時間基ニ15.1km/h
片上南 260 7.3km先サークルK 錦 道の駅 紀伊 42 長島マンボウ サイン取得
- 新豊川橋南東詰
7.1km 329.2km 4:56
サークルK 小学校 0.2km
- K68分岐
3.5km 322.1km 4:28
260 68 紀勢南島トンネル 標高130m 南伊勢
66 K46が合流、R260右折
21.3km 343.4km 5:53
46 260 伊勢 志摩 0.6km先 河内トンネル
- 右折は旧道へ
6.6km 350.0km 6:20
南島バイパス 260 R260 tashikara 1.4km先で復帰 ↗慥柄方面, 旧道 慥柄浦トンネル 199m
68 船越
22.1km 372.1km 7:48
ファミリーマート 260 サニーロード 169
69 神津佐Konsa
3.6km 375.7km 8:02
16 260
70 【PC4】PC5迄54.4km
7.5km 383.2km
Open18:36 ～翌8:32
閉鎖時間基ニ14.8km/h
高塚 レシート取得 ファミリーマート 16 志摩磯部店 0599560081
通過チェック 迄11.6km
71
1.1km 384.3km 8:37
↑近鉄志摩磯部駅 16 MEIJI 牛乳 61 16
72 伊勢道路入口
0.7km 385.0km 8:40
伊勢道路 167 167
73 【通過チェック】
9.8km 394.8km 9:19
レシート取得 サークルK 鳥羽松尾町店 05996250223 167
PC5迄42.8km
74 安楽島大橋北
4.0km 398.8km 9:35
167 750
75 鳥羽水族館南
0.8km 399.6km 9:38
42 鳥羽水族館 近鉄中之郷駅 フェリーターミナル
77 K37へ左折
3.8km 403.4km 9:53
激坂 鳥羽通 アリ 37 堀通川 堀通橋 朝熊方面 堅神バス停 観音寺 42
78 四郷小前 五十鈴橋
8.0km 411.4km 10:25
0.2km 79 37 四郷小学校 0.1km 715 五十鈴川
80 楠部西
1.0km 412.4km
五十鈴川駅 伊勢自動車道 12 37 コメダ 五十鈴川駅前 楠部町 23
81 消防署前
1.5km 413.9km 10:35
22 伊勢消防署 22 式年遷宮記念美術館 37
82 外宮北
1.6km 415.5km 10:42
0.4km 83 外宮 37 22 駅前 伊勢市 JR伊勢市駅 近鉄伊勢市

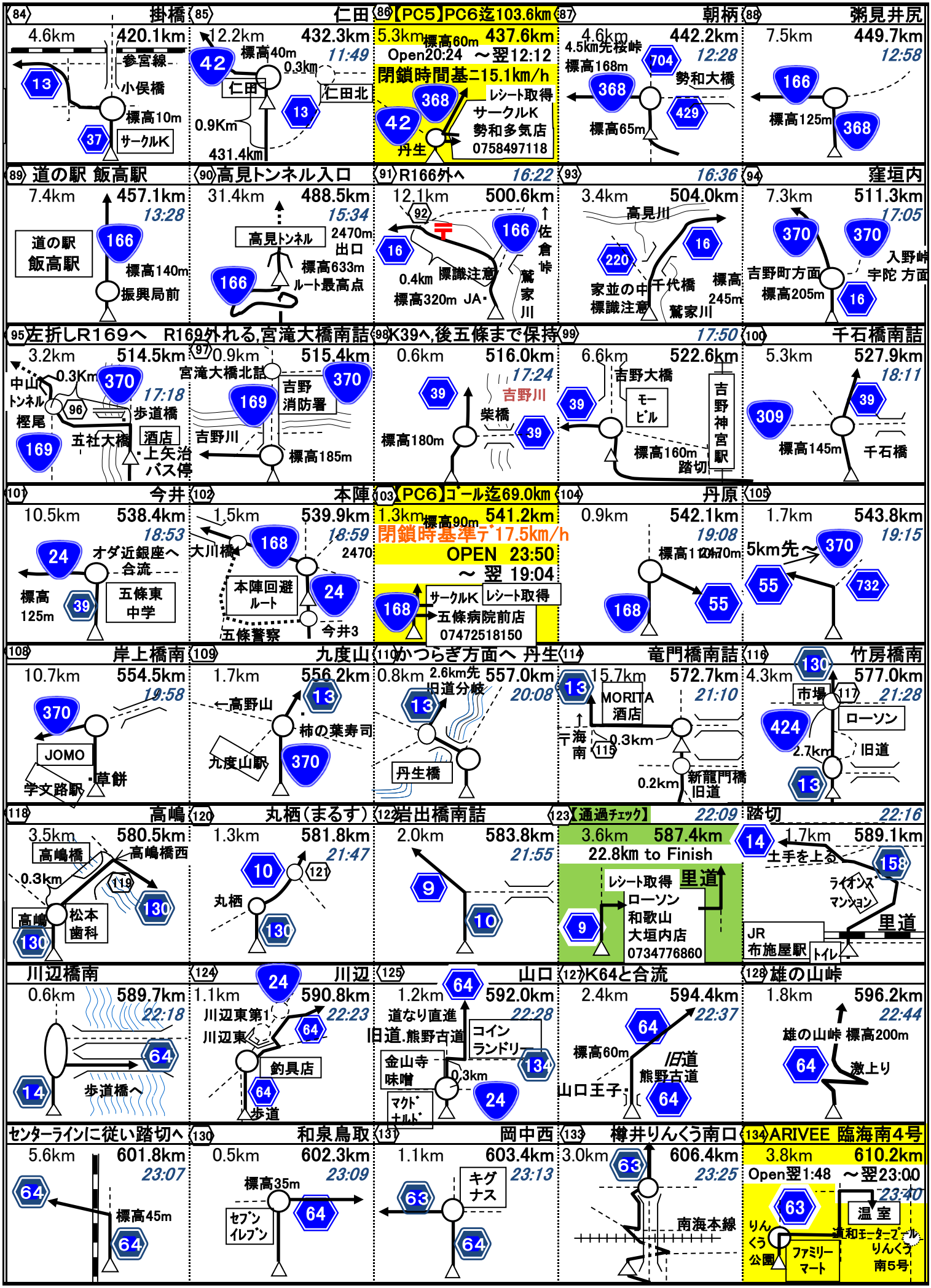
84 掛橋
4.6km 420.1km
参宮線
小俣橋
標高10m
サークルK
85 仁田
12.2km 432.3km 11:49
標高40m
0.3km
仁田
仁田北
0.9Km
431.4km
86【PC5】PC6迄103.6km
5.3km 437.6km
標高60m
Open20:24 ～翌12:12
閉鎖時間基ニ15.1km/h
レシート取得
サークルK
勢和多気店
0758497118
丹生
87 朝柄
4.6km 442.2km 12:28
4.5km先桜峠
標高168m
勢和大橋
標高65m
88 粥見井尻
7.5km 449.7km 12:58
標高125m
89 道の駅 飯高駅
7.4km 457.1km 13:28
道の駅
飯高駅
標高140m
振興局前
90 高見トンネル入口
31.4km 488.5km 15:34
高見トンネル
2470m
出口
標高633m
ルート最高点
91 R166外へ 16:22
12.1km 500.6km
92
佐倉峠
0.4km
標識注意
標高320m JA
鷲家川
93 16:36
3.4km 504.0km
高見川
家並の中
標識注意
千代橋
標高245m
鷲家川
94 窪垣内
7.3km 511.3km 17:05
吉野町方面
標高205m
入野峠
宇陀 方面
95 左折しR169へ R169外れる,宮滝大橋南詰
3.2km 514.5km 17:18
中山トンネル
0.3Km
樫尾
96
歩道橋
五社大橋
酒店
上矢治
バス停
97
0.9km 515.4km
宮滝大橋北詰
吉野消防署
吉野川
標高185m
98 K39へ,後五條まで保持
0.6km 516.0km 17:24
吉野川
柴橋
標高180m
99 17:50
6.6km 522.6km
吉野大橋
モービル
吉野神宮駅
標高160m
踏切
100 千石橋南詰
5.3km 527.9km 18:11
標高145m
千石橋
101 今井
10.5km 538.4km 18:53
オダ近銀座へ
合流
標高125m
五條東中学
102 本陣
1.5km 539.9km 18:59
大川橋
2470
本陣回避ルート
五條警察
今井3
103【PC6】ｺﾞｰﾙ迄69.0km
1.3km 541.2km
標高90m
閉鎖時基準ﾃﾞ17.5km/h
OPEN 23:50
～ 翌 19:04
サークルK
レシート取得
五條病院前店
07472518150
104 丹原
0.9km 542.1km 19:08
標高110m
105
1.7km 543.8km 19:15
5km先～
108 岸上橋南
10.7km 554.5km 19:58
JOMO
学文路駅
草餅
109 九度山
1.7km 556.2km
←高野山
柿の葉寿司
九度山駅
110 かつらぎ方面へ 丹生
0.8km 557.0km 20:08
2.6km先
旧道分岐
丹生橋
114 竜門橋南詰
15.7km 572.7km 21:10
MORITA
酒店
↑
←海南
115
0.3km
0.2km
新龍門橋
旧道
116 竹房橋南
4.3km 577.0km 21:28
市場
117
ローソン
2.7km
旧道
118 高嶋
3.5km 580.5km
高嶋橋
高嶋橋西
0.3km
119
高嶋
松本歯科
120 丸栖（まるす）
1.3km 581.8km 21:47
丸栖
121
122 岩出橋南詰
2.0km 583.8km 21:55
123【通過チェック】 22:09
3.6km 587.4km
22.8km to Finish
レシート取得
ローソン
和歌山
大垣内店
0734776860
里道
踏切 22:16
1.7km 589.1km
土手を上る
ライオンズマンション
里道
JR
布施屋駅
トイレ
川辺橋南
0.6km 589.7km 22:18
歩道橋へ
124 川辺
1.1km 590.8km 22:23
川辺東第1
川辺東
釣具店
歩道
125 山口
1.2km 592.0km 22:28
道なり直進
旧道.熊野古道
コインランドリー
金山寺味噌
0.3km
マクドナルド
127 K64と合流
2.4km 594.4km 22:37
標高60m
旧道
熊野古道
山口王子
128 雄の山峠
1.8km 596.2km 22:44
雄の山峠 標高200m
激上り
センターラインに従い踏切へ
5.6km 601.8km 23:07
標高45m
130 和泉鳥取
0.5km 602.3km 23:09
標高35m
セブンイレブン
131 岡中西
1.1km 603.4km 23:13
キグナス
133 樽井りんくう南口
3.0km 606.4km 23:25
南海本線
134 ARIVEE 臨海南4号
3.8km 610.2km
Open翌1:48 ～翌23:00
23:40
温室
りんくう公園
ファミリーマート
道和モータープール
りんくう南5号