'17近畿BRM1028金沢400km原理主義的のとイチServive' 17 .10.28金沢暦 日出06:11没17:05 月齢1.5月出7:23正中13:23没19:31

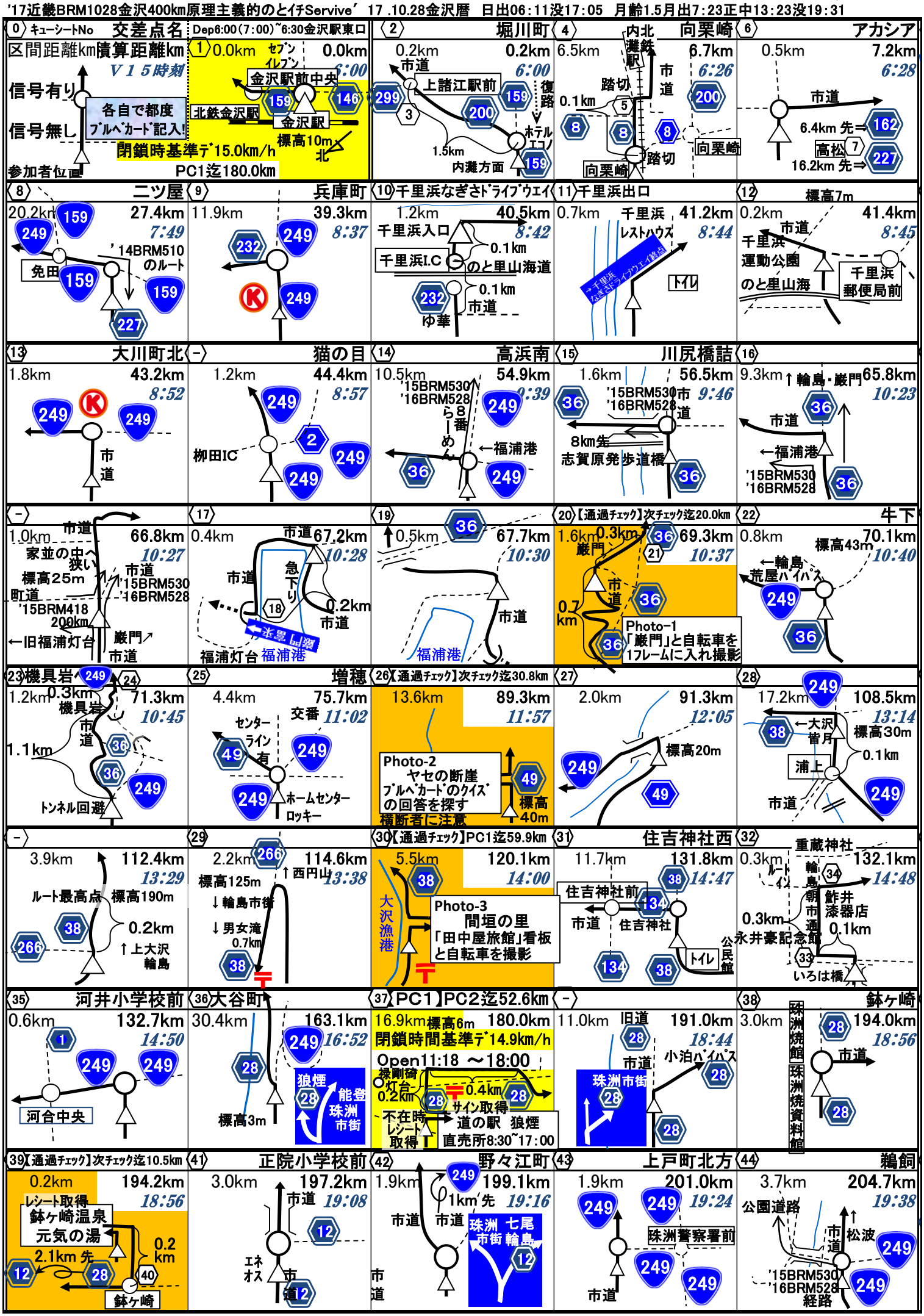

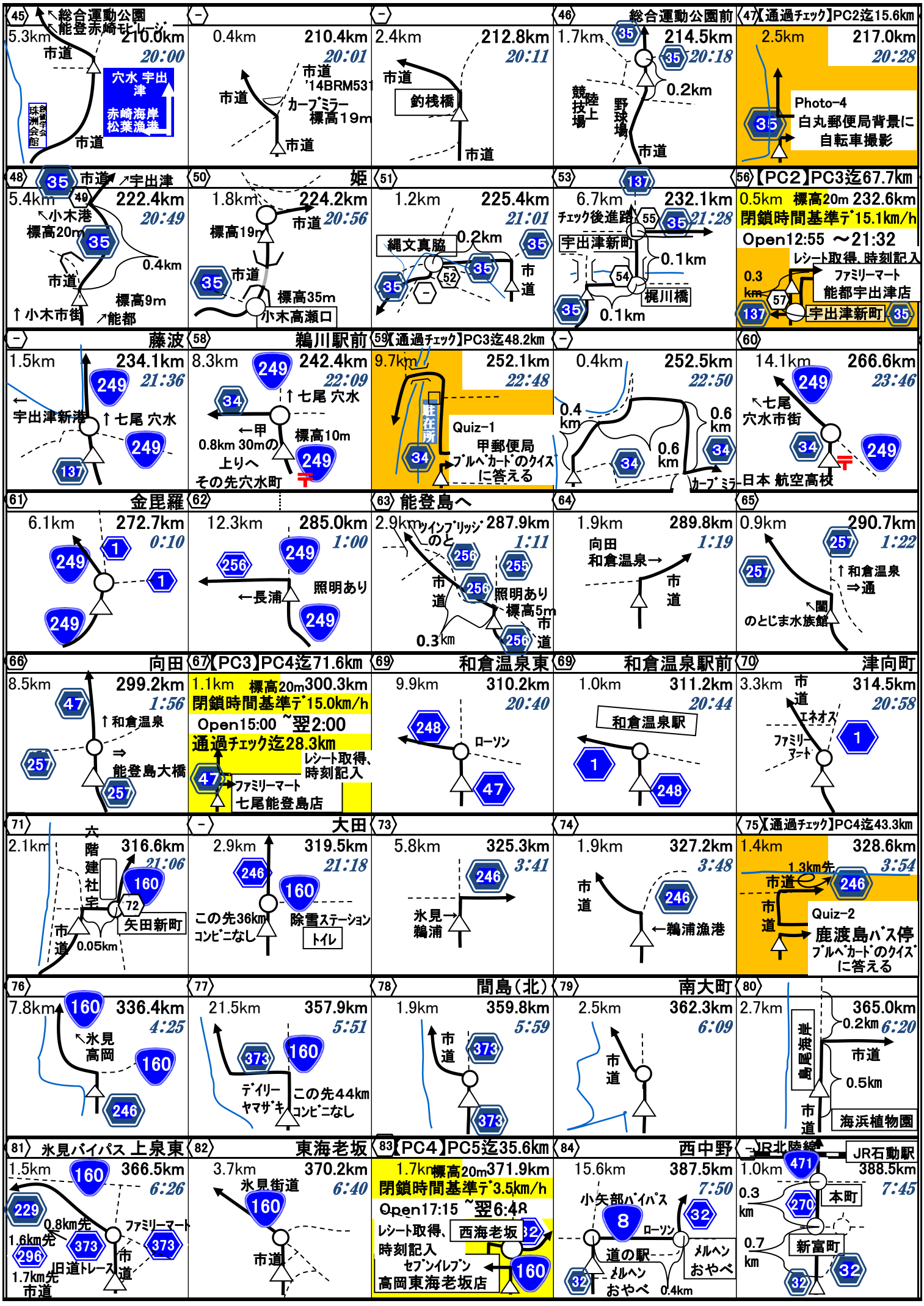
45 ↖総合運動公園 ↖能登赤崎モトレージ 5.3km 210.0km 20:00 市道 穴水 宇出津 赤崎海岸 松葉漁港 珠洲宇会館 市道
- 0.4km 210.4km 20:01 市道 '14BRM531 カーブミラー 標高19m 市道 市道
- 2.4km 212.8km 20:11 市道 釣桟橋 市道
46 総合運動公園前 1.7km 214.5km 20:18 35 35 0.2km 競技陸上場 野球場 市道
47【通過チェック】PC2迄15.6km 2.5km 217.0km 20:28 35 Photo-4 白丸郵便局背景に自転車撮影
48 35 市道 ↗宇出津 5.4km 49 222.4km 20:49 ↖小木港 標高20m 35 0.4km 市道 標高9m ↑小木市街 ↗能都
50 姫 1.8km 224.2km 20:56 市道 標高19m 35 市道 標高35m 小木高瀬口
51 1.2km 225.4km 21:01 縄文真脇 0.2km 35 35 52 - 35 市道
53 137 6.7km 232.1km 21:28 チェック後進路 55 35 宇出津新町 0.1km 54 梶川橋 35 0.1km
56【PC2】PC3迄67.7km 0.5km 標高20m 232.6km 閉鎖時間基準デ15.1km/h Open12:55 ～21:32 レシート取得、時刻記入 ファミリーマート 能都宇出津店 0.3km 57 137 宇出津新町 35
- 藤波 1.5km 234.1km 21:36 249 ← 宇出津新港 ↑七尾 穴水 249 137
58 鵜川駅前 8.3km 242.4km 22:09 249 34 ↑七尾 穴水 ←甲 0.8km 30mの上りへ その先穴水町 標高10m 249
59【通過チェック】PC3迄48.2km 9.7km 252.1km 22:48 駐在所 Quiz-1 甲郵便局 ブルベカードのクイズに答える 34
- 0.4km 252.5km 22:50 0.4km 0.6km 34 0.6km 34 カーブミラー
60 14.1km 266.6km 23:46 249 ↖七尾 穴水市街 34 249 日本 航空高校
61 金毘羅 6.1km 272.7km 0:10 249 1 1 249
62 12.3km 285.0km 1:00 256 249 ←長浦 照明あり 249
63 能登島へ 2.9km ツインブリッジのと 287.9km 1:11 256 255 256 市道 照明あり 標高5m 0.3km 256 市道
64 1.9km 289.8km 1:19 向田 和倉温泉→ 市道
65 0.9km 290.7km 1:22 257 257 ↑和倉温泉 ⇒通 ↖闇 のとじま水族館
66 向田 8.5km 299.2km 1:56 47 ↑和倉温泉 ⇒ 能登島大橋 257 257
67【PC3】PC4迄71.6km 1.1km 標高20m 300.3km 閉鎖時間基準デ15.0km/h Open15:00 ～翌2:00 通過チェック迄28.3km レシート取得、時刻記入 47 ファミリーマート 七尾能登島店
69 和倉温泉東 9.9km 310.2km 20:40 248 ローソン 47
69 和倉温泉駅前 1.0km 311.2km 20:44 和倉温泉駅 1 248
70 津向町 3.3km 314.5km 20:58 市道 エネオス ファミリーマート 1
71 2.1km 316.6km 21:06 六階建社宅 160 72 矢田新町 市道 0.05km
- 大田 2.9km 319.5km 21:18 246 160 この先36km コンビニなし 除雪ステーション トイレ
73 5.8km 325.3km 3:41 246 氷見→ 鵜浦
74 1.9km 327.2km 3:48 市道 246 ←鵜浦漁港
75【通過チェック】PC4迄43.3km 1.4km 328.6km 3:54 1.3km先 市道 246 市道 Quiz-2 鹿渡島バス停 ブルベカードのクイズに答える
76 7.8km 160 336.4km 4:25 ↖氷見 高岡 160 246
77 21.5km 357.9km 5:51 373 160 デイリーヤマザキ この先44km コンビニなし
78 間島(北) 1.9km 359.8km 5:59 市道 373 373
79 南大町 2.5km 362.3km 6:09 市道
80 2.7km 365.0km 6:20 0.2km 市道 0.5km 市道 海浜植物園
81 氷見バイパス 上泉東 1.5km 160 366.5km 6:26 229 0.8km先 ファミリーマート 1.6km先 296 373 373 市道 旧道トレース 1.7km先 市道
82 東海老坂 3.7km 370.2km 6:40 氷見街道 160 市道
83【PC4】PC5迄35.6km 1.7km 標高20m 371.9km 閉鎖時間基準デ3.5km/h Open17:15 ～翌6:48 レシート取得、時刻記入 西海老坂 32 セブンイレブン 高岡東海老坂店 160
84 西中野 15.6km 387.5km 7:50 小矢部バイパス 8 32 ローソン 道の駅 メルヘンおやべ 32 メルヘンおやべ 0.4km
JR北陸線 JR石動駅 1.0km 471 388.5km 7:45 0.3km 270 本町 0.7km 新富町 32 32

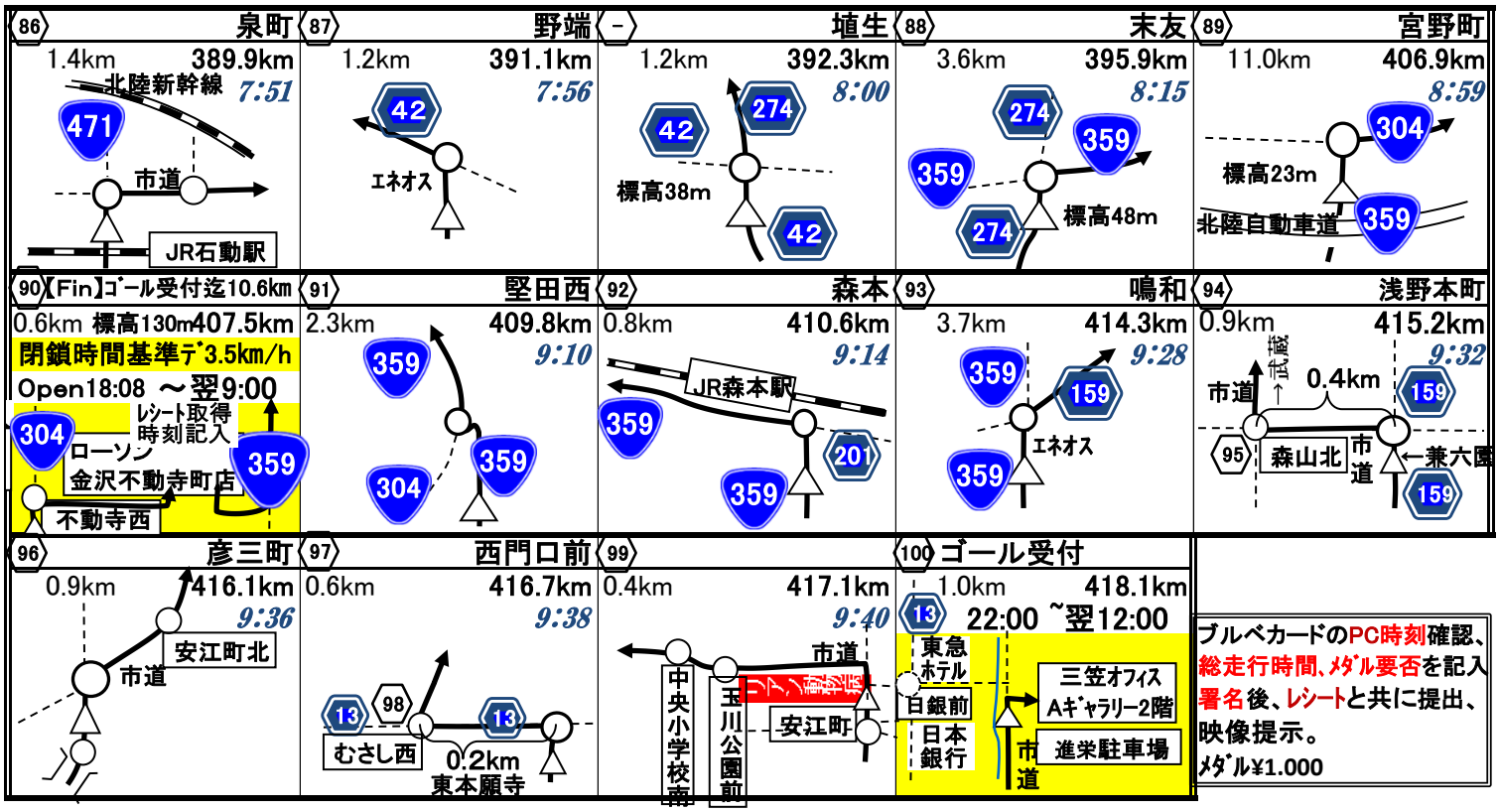

ブルベカードのPC時刻確認、総走行時間、ﾒﾀﾞﾙ要否を記入
署名後、レシートと共に提出、
映像提示。
ﾒﾀﾞﾙ¥1.000