

交差点名: DEP5:00 5:30

区間距離 積算距離 0.0km 0.0km 1.8km 1.8km 1.1km 2.9km 0.5km 3.4km

信号有り 信号無し

参加者位置

アイリスイン 城陽 にじのはし 256

カムループス通り

セブンイレブン 友ヶ丘店

復路

0.5km

256

JR 新田駅

標高40m

大久保 小学校

カムループス通り

歩道トンネル 押すこと

近鉄 大久保駅

標高30m

マクドナルド

千本通へ 納所 鴨

4.3km 7.7km 2.5km 10.2km 1.2km 11.4km 5.8km 17.2km 0.9km 8.1km

久御山町 役場

久御山 中央公園

ライオンズマンション Kyoto Yodo No.2

宇治川

淀大橋

道狭し 0.1km

千本通

京阪 淀駅

0.1km

新城南通

城南通

城南宮

鴨川

大宮通

大宮大橋

0.3km

阪神高速 京都線

九条大宮 大宮七条 堀河御池

3.0km 21.1km 1.1km 22.2km 2.8km 25.0km 6.8km 31.8km 1.1km 32.9km

側道

大宮東寺道

東寺

大宮通

大宮I通

七条通

堀河通

七条堀河

二条城

堀河通

標高40m

御池通

市道

志久呂橋

鴨川

市道

市原バイパスへ

0.9km 33.8km 2.0km 35.8km 0.1km 35.9km 1.7km 37.6km 1.3km 38.9km

鴨川

関電洛北 発電所

市原バイパス

標高125m

通過チェック 後進路

市原バイパス

0.1km先

市原駅

レスト取得

ローソン 静市市原店 075-741-3850

0.1km先 →

貴船口駅

鞍馬 小学校

標高190m

鞍馬 山門駅

鞍馬 駅

標高235m

百井別れ 花背峠 大布施 佐々里峠

4.7km 43.6km 1.8km 45.4km 8.7km 54.1km 6.6km 60.7km 6.5km 67.2km

上り

百井峠 → 下り

標高575m

花背峠 標高759m

ルート最高点

桂川

標高380m

美山

標高450m

石室

佐々里峠 標高730m

出合 上五波 五波峠 湯岡橋東詰

10.0km 0.5km 7.2km 4.1km 81.3km 5.3km 86.6km 11.5km 98.1km 14.7km 112.8km

芦生

芦生

出合橋

由良川

佐々里川

五波谷川

標高300m

ドレヅライン

田歌舎

福井県

京都府

五波峠 標高600m

ピレヅライン

標高70m

南川

知見橋

工事中

現場指示通りに

南川

小浜駅

市道

【PC1】通過チェック迄37.2km

2.5km 115.3km 17.7km 133.0km 1.7km 134.7km 4.4km 139.1km 6.1km 0.3km 145.2km

PC2迄59.8km

Open8:23 ~ 12:40

レスト取得

ファミリーマート

小浜山手店 0770-52-2332

西津橋詰

世久見 海水浴場

世久見 湾

常神半島

市道

湖上館

観光ホテル 水月花

三方五湖 有料道路

0.9km

通過チェックPC2迄22.6km

2.6km 147.8km 2.2km 150.0km 2.5km 152.5km 3.4km 155.9km 2.9km 158.8km

日向湖

小浜湾

214

美浜駅

レスト取得

ファミリーマート 美浜松原店 0770-32-3131

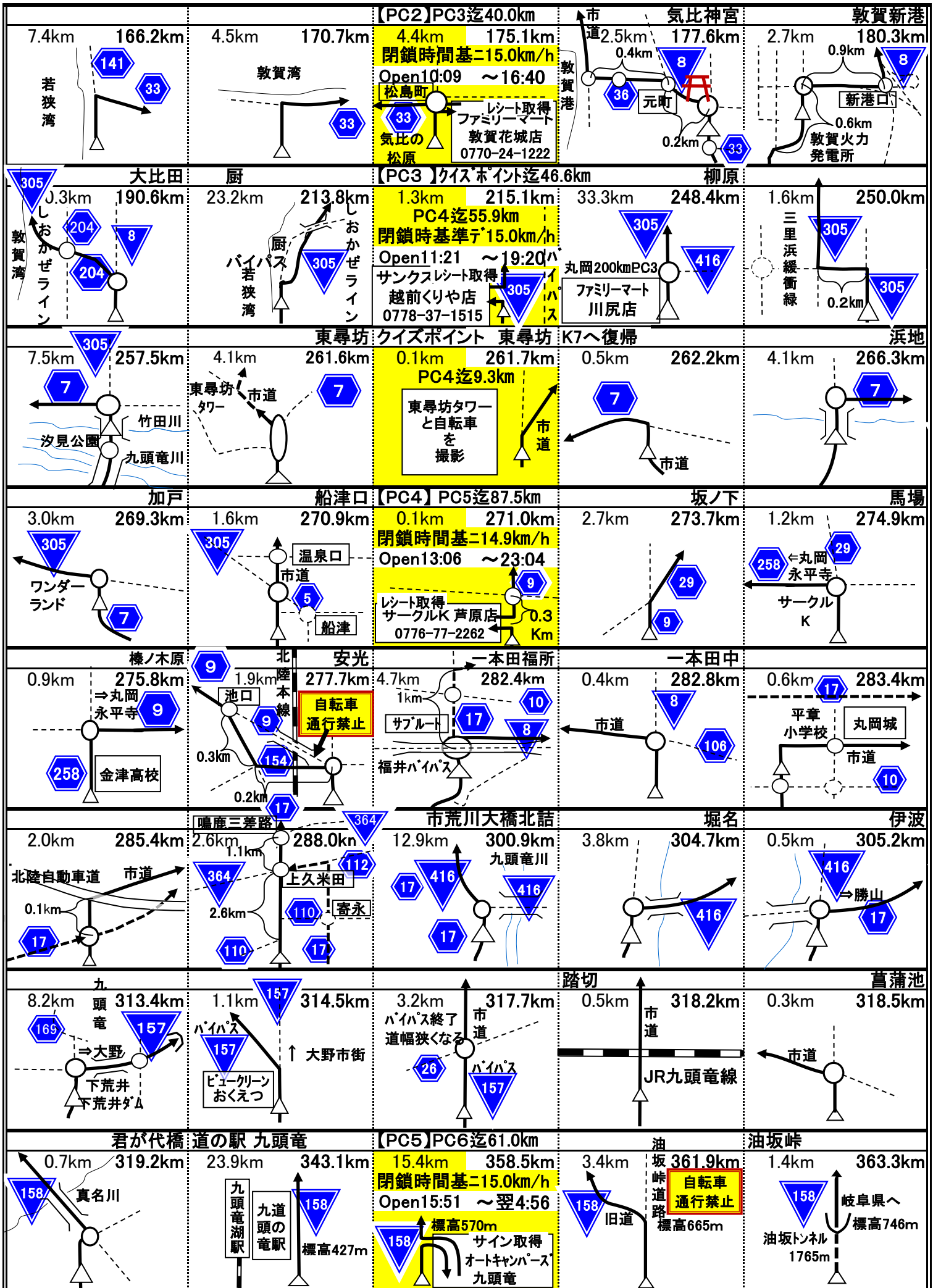
広域農道

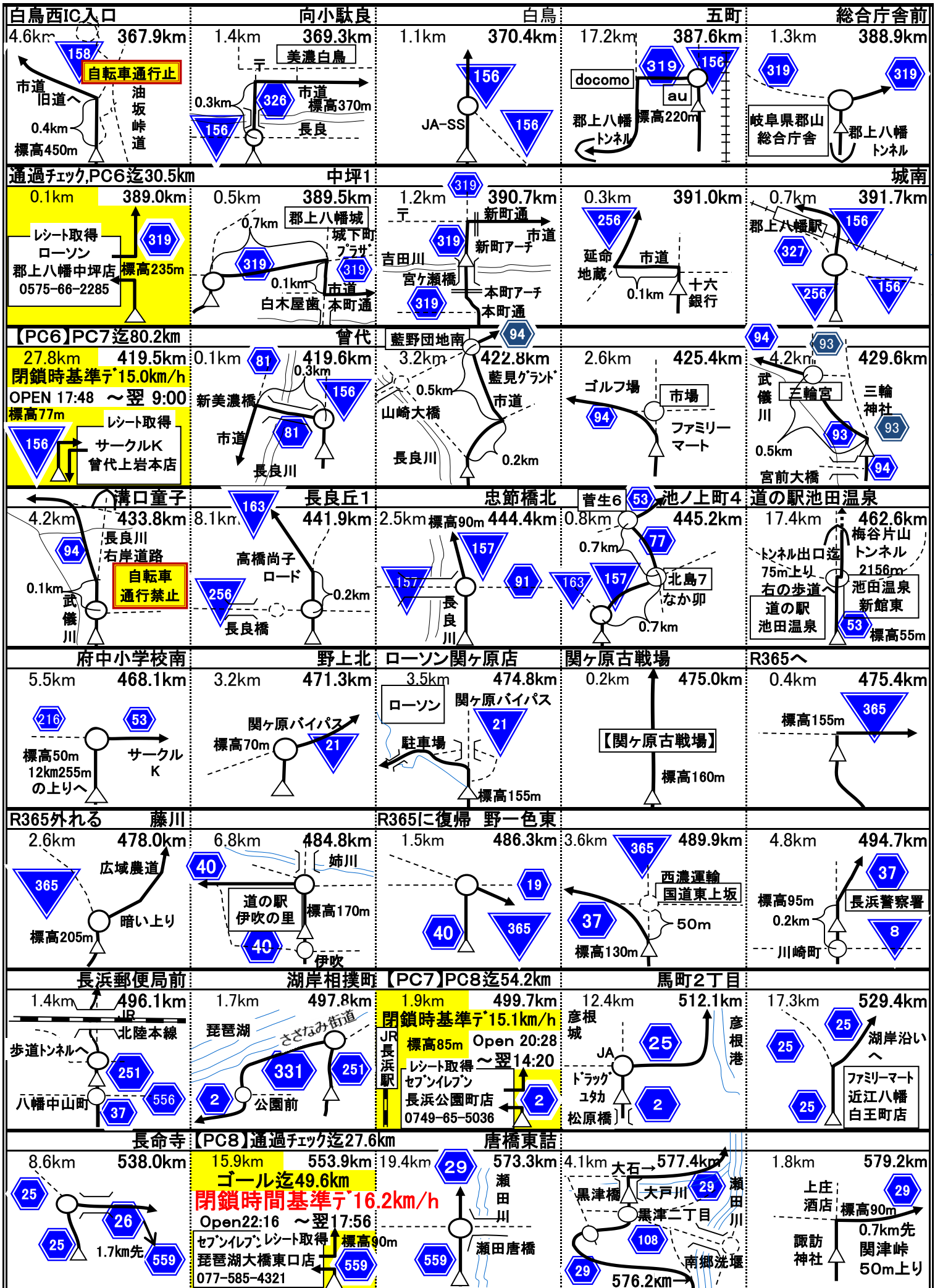
若狭湾

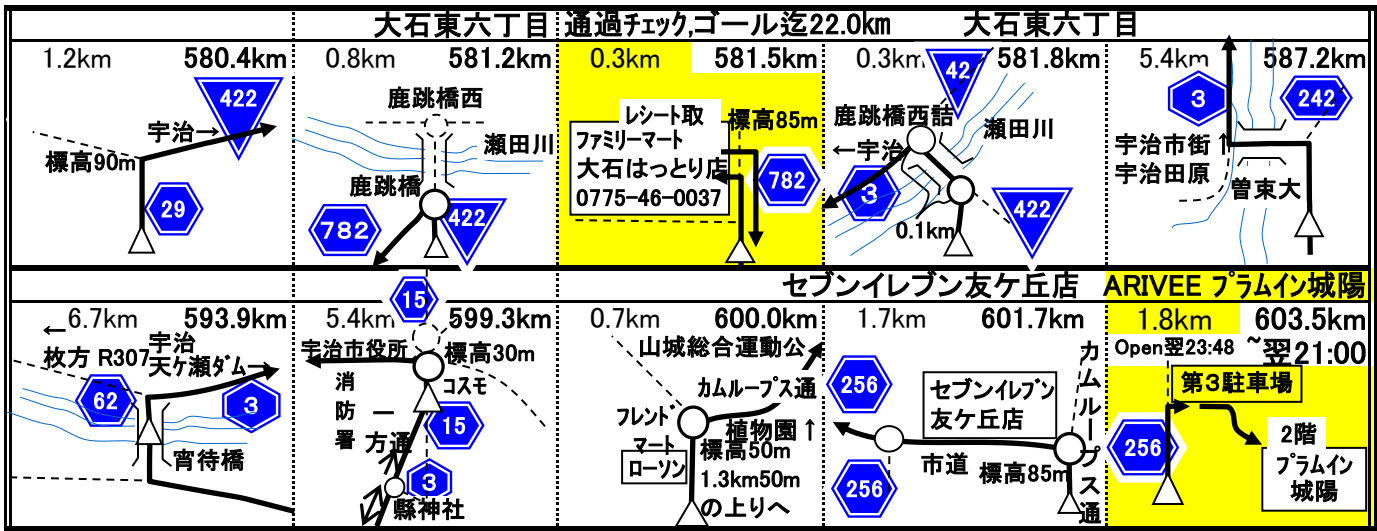
坂尻トンネル

27

33







'13.5/11曆(久御山) 日出4:57日没18:50  
 月齢1.1月出5:38正中12:46月没19:57