
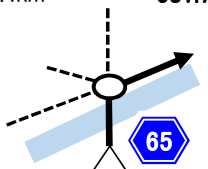
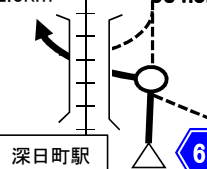

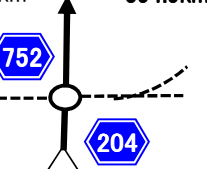
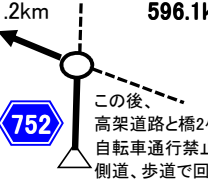
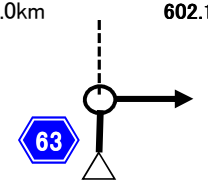
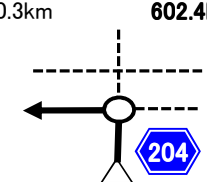
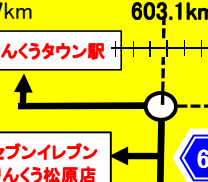


交差点名 区間距離km 積算距離km		1 0 0km JR/南海りんくうタウン 駅の入場券 りんくうタウン駅 又はセブンイレブンの レシート取得 セブンイレブン りんくう松原店	2,3 十字路～大西2 1.4km 1.4km 0.4km 市道	4 0.9km 2.3km 247 63	5 5.7km 8.0km 247	土丸
6 4.6km 12.6km 犬鳴山 不動尊本堂 の看板 62	7,8 7.8 11.1km 23.7km PC2～変形四つ辻 市道 道なり右 0.1km 葛城山 木碑前で バイク撮影	9 11.1km 34.8km 127 24 市道	10 0.8km 13 120 T字路	11 4.0km 39.6km 480 13 東浜田		
12 3.8km 43.4km 天野方面へ 4 480 十字路	13～15 5.0km 48.4km 鳥居又は 右側標識前で バイク撮影 50m 丹生都比売 神社 PC3	16 6.3km 54.7km 橋本、R370方面へ 109 変形T字路	17 3.0km 13 慈尊院	18, 19 0.9km 58.6km 13 丹生橋東詰 丹生橋西詰 道の駅 丹生橋		
20 0.8km 59.4km 橋本方面へ 上り 九度山駅 ⇒高野山 13 九度山	21 1.8km 61.2km 五條方面へ 370 JOMO 学文路駅 学文路	22 4.0km 65.2km 370 橋本橋南詰	23 6.9km 72.1km 732 55 55 干阪合部局 Y字路	24 1.6km 73.7km 168 55 丹原		
25 0.8km 74.5km 吉野 ストア 168 137 野原西6丁目	26 1.7km 76.2km 市道 野原東1丁目	27 1.8km 78.0km 大淀・下市方面へ 137 39 小島	28 0.7km 78.7km モンベル 五條店 スロープ途中の 標識前でバイク撮影 39 PC4	29 13.6km 92.3km 39 変形十字路		
30 0.9km 93.2km 福田 漢方 薬局 Mobil 15 十字路	31 1.0km 94.2km 37 39 踏切渡らず 金峯山寺、 下千本方面へ T字路	32 0.6km 94.8km 167 左カーブ	33 4.6km 99.4km 吉野山 ・コウヤマキ の群落 標識前で バイク撮影 15 PC5	34 0.6km 100.0km 37 道なり左カーブ		
35 5.3km 105.3km 37 T字路	36 1.0km 106.3km 37 変形十字路	37 5.2km 111.5km 169 39 宮滝大橋南詰	38 54.2km 165.7km 425 169 169 新宮熊野方面へ Y字路	39 16.9km 182.6km ファミリーマート は2019/03/28 で閉店 169 七色ダム 5km ト字路		
40 5.8km 188.4km 標識前で バイク 撮影 七色発電所 概要看板 七色ダム ダムを渡り 反対岸へ 169 PC6	41 7.6km 196.0km 52 169 十字路	42 0.2km 196.2km 52 16:21 T字路	43,44 0.3km 196.5km 52 紀和 14km T字路～逆Y字路	45 10.0km 206.4km 40 市道 ト字路		

46 PC7 1.0km 207.4km 市道 丸山 千枚田 標識前で バイク撮影	47 0.4km 207.8km 17:19 市道	48 逆Y字路 1.6km 209.4km 市道 311	49 ト字路 2.3km 211.7km 311 →新宮	50 十字路 1.3km 213.0km 35
51 中立 5.6km 218.6km 62 →新宮	52,53 三叉路〜ト字路 5.8km 224.4km 0.2km 141 35 新宮8km	54 十字路 1.3km 225.7km 18:48 141 新宮6km	55 鮎田 4.4km 230.1km 市道 141	56,57 変形4叉路〜成川 0.8km 230.9km 成川 35 紀宝市街 高架に 入らず直進
58 0.4km 231.3km 42	59 PC8 0.2km 231.5km 熊野 速玉大社 鳥居前で バイク撮影 市道	60 速玉大社前 0.3km 231.8km 42	61 高森 4.2km 236.0km 直進は 自転車 通行禁止 42	62 那智臨海 9.2km 245.2km 42 43
63 十字路 2.9km 248.1km 43 この後、 253km右手に 那智の滝	64 PC9 5.3km 253.4km 熊野 那智大社 参道入口 参道入口階段前で バイク撮影 46	65 変形 五つ辻 8.6km 262.0km 左にUターン 46	66 逆Y字路 2.1km 264.1km 合流地点で 右にUターン 46	67 Y字路 10.0km 274.1km 43
68 Y字路 5.1km 279.2km 45 左行き止まり 右熊野川方面 看板あり	69 十字路 26.1km 305.3km 44	70 T字路 0.8km 306.1km 1:30 168 新道R168 (日足道路 に合流)	71 ト字路 4.1km 310.2km 168 一北山、紀和	72 変形 四つ辻 9.2km 319.4km 169 田戸トンネル 左側道 通行止め 出てすぐに 折り返し 湍峡トンネル に入る
73 T字路 1.8km 321.2km 169 田戸トンネル ※72〜73 通行止回避 のため 距離は+1.5km	74 Y字路 10.4km 331.6km 市道 一玉置神社の 看板あり	75 ト字路 1.8km 333.4km 3:47 市道 一玉置神社・ 玉置山の 看板があるが、 1展望台方面へ	76 PC10 0.6km 334.0km 玉置山 展望台 石碑前で バイク撮影 玉置山 世界遺産 大峰奥駈 (おくがけ)道 石碑	77 逆Y字路 2.3km 336.3km 市道
78 逆Y字路 5.4km 341.7km 市道 Uターン左折 の平谷方面へ	79,80 ト字路〜T字路 3.2km 344.9km 0.2km 市道 猿飼橋	81 Y字路 1.7km 346.6km 168	82 PC11 15.4km 362.0km 6:10 44 熊野本宮大社 鳥居又は 石碑前で バイク撮影	83 ト字路 1.9km 363.9km 168 168
84 近露 20.1km 384.0km 311 古道あるきの里 つつつ	85 PC12 0.7km 384.7km 近露王子跡 看板 入口看板 又は石碑前で バイク撮影	86 近露 0.8km 385.5km 古道あるきの 里 つつつ	87 ト字路 9.7km 395.2km 311 千二川郵便局	88 ト字路 1.8km 397.0km この後、 放し飼いの犬に 吠えられる 371

89 T字路 6.5km 403.5km 9:37 	90 T字路 7.2km 410.7km 	91 T字路 0.6km 411.3km →橋本・高野方面へ 	92 ト字路 4.2km 415.5km 	93 PC13 34.9km 450.4km “ごまさんスカイタワー” 標識又は“護摩壇山” 標識前でバイク撮影 ごまさん スカイタワー
94 ト字路 9.1km 459.5km 弓手原方面へ 市道 	95 T字路 1.5km 461.0km ←北今西・ ホテルのせ川方面へ 市道 	96 変形三叉路 3.8km 464.8km →ホテルのせ川 方面へ 市道 	97 PC14 5.7km 470.5km 15:12 熊野参詣道 小辺路看板 “標識前で バイク撮影” 	98 Y字路 1.0km 471.5km
99 逆Y字路 1.9km 473.4km 道なり Uターン 市道 	100 逆Y字路 1.3km 474.7km 市道 	101 十字路 7.2km 481.9km 16:09 ←高野・ 龍神方面へ 野迫川村 役場 	102 T字路 2.5km 484.4km 市道 	103 ト字路 7.7km 492.1km
104 T字路 1.0km 493.1km R371旧道 	105~107 PC15 2.2km 495.3km 50m “高野山金剛峯寺” 石碑前でバイク撮影 高野山 金剛峯寺 	108 T字路 0.9km 496.2km 	109 矢立 7.3km 503.5km 	110 十字路 1.4km 504.9km トンネルに 入らず左折
111,112 平成大橋北詰 24.5km 529.4km 20:07 	113,114 ト字路 5.2km 534.6km 	115 重根第二 8.4km 543.0km 市道 	116 十字路 0.8km 543.8km 阪和道 市道 	117 馬場町1丁目 2.0km 545.8km
118~120 船尾東/黒江 1.0km 546.8km 道なり 右カーブ 0.2km 黒江 船尾東 	121 PC15 2.5km 549.3km マリーナシティ ホテル “和歌山マリーナ シティホテル” 看板前でバイク撮影 市道 	122,123 医大病院〜旭橋 4.2km 553.5km 0.2km 	124~126 T字路 0.7km 554.2km 0.1km 橋を渡らず 右カーブ 	127 Y字路 0.6km 554.8km 丸濱 かまぼこ
128 新和歌浦 0.6km 555.4km 22:17 →大阪・ 橋本方面へ 	129 変形十字路 0.9km 556.3km 大浦街道 	130 西浜 0.6km 556.9km 	131 水軒 0.5km 557.4km 	132 青岸橋取付道路 2.1km 559.5km 青岸橋へ 続けて紀ノ川河口 大橋渡る
133 十字路 3.2km 562.7km 	134 十字路、T字路 1.1km 563.8km 川沿いの道を 1km走ったら 左折して すぐ右折 市道 	135 T字路、十字路 1.2km 565.0km 中松江 駅 市道 この後 旧県道7から 途中新県道7 に合流 	136 十字路 8.8km 573.8km 	137 PC17 0.8km 574.6km 休暇村 紀州加太 標識前で バイク撮影

138 T字路 0.7km 575.3km  市道	139 谷川橋 6.4km 581.7km  65	140 深日中央 2.6km 584.3km  深日町駅 65	141 淡輪ランプ 2.6km 586.9km 直進バイパスは 自転車通行禁止  752	142 下出北 8.0km 594.9km  752 204
143 双子池北 1.2km 596.1km  この後、 高架道路と橋2ヶ所 自転車通行禁止 側道、歩道で回避 すること 752	144 臨海南3号 6.0km 602.1km  63	145 十字路 0.3km 602.4km  204	146 PC1 フィニッシュ 0.7km 603.1km  63 りんくうタウン駅 セブンイレブン りんくう松原店 JR/南海りんくうタウン駅の 入場券 又は セブンイレブンりんくう松原店	