

SR600 NISHI NIHON

キューシート番号 交差点名

信号有り

信号無し

区間距離 標高 総距離

PC2迄47.6km

PC1 ファミリーマート 姫路寺丁目店

レシート取得

2 城見公園前

姫路城

518 516

16m

0.4km 0.4km

3 白国

516

白国東

26m 3.2km

2.8km

4 砥堀

312

R312

34m

2.9km 6.1km

福崎新町

405

R312

69m

11.0km 17.1km

5 K406

福崎

405

74m

0.5km 17.6km

6 K407

215

3.5km 21.1km

7 K215

404

0.1km 21.2km

8 K404

404

4.2km 25.4km

9 K404

404

0.3km 25.7km

10 しろう 穴栗

39

K39 K213

砥峰高原へ 登攀

220m

10.3km 36.0km

11 K39

直進可

240m

0.6km 36.6km

12 K39

39

1.3km 37.9km

13 林道

← 太田ダム 5km

440m

3.3km 41.2km

PC3迄48.2km

PC 2 林道峰山・太田池線終点看板

看板をバックに 自転車写真

47.6km

14 林道

808m

15 とのみね 砥峰高原 方面へ

林道

873m

3.1km 50.7km

16 林道

928m

1.4km 52.1km

17 K39

39

砥峰高原

下り路面 悪い注意

816m

2.1km 54.2km

18 K39

千町ヶ峰、笹形山 方面へ

林道

684m

2.2km 56.4km

19 林道

下り路面 悪い注意

843m

1.8km 58.2km

20 町道

草木ダムから 激下り

千町の大 ミナラあかね堂

580m

3.5km 61.7km

21 R429

429

4.7km 66.4km

304m

22 6

↑ 八鹿 大屋

R429

318m

1.8km 68.2km

23 明延 鉦山跡

6

富越峠 富士野 トネル

525m

7.3km 75.5km

24 48

← 波賀

150m

14.6km 90.1km

25 K48

714

0.3km 90.4km

26 714

ここから 加保坂の 登坂

149m

0.1km 90.5km

PC4迄19.9km

PC 3 ミズバショウ公園

看板をバックに 自転車写真

584m

5.3km 95.8km

27 林道

標高 720mへ

K714

574m

0.2km 96.0km

28 市道

出合 方面へ

653m

5.2km 101.2km

29 714

1.2km 102.4km

620m

30 87

ハチ高原へ ハートな登り

298m

3.7km 106.1km

PC5迄19.1km

PC 4 鉦伏高原

看板をバックに 自転車写真

869m

9.6km 115.7km

31 269

別宮の 棚田

409m

6.8km 122.5km

32 K269

269

4.1km 126.6km

33 K269

道の駅 ハチ北

338m

<p>27 ハートな登り</p> <p>531 K531</p> <p>←ハチ北 スカイパレイ 363m</p> <p>0.9km 127.5km</p>	<p>28 町道</p> <p>ハチ北 スキー場 678m</p> <p>4.7km 132.2km</p>	<p>PC6迄19km</p> <p>PC 5 かつら千年水 水くみ場</p> <p>水くみ場をバックに 自転車写真 667m</p> <p>2.6km 134.8km</p>	<p>30 兔和野高原</p> <p>89 K89</p> <p>板士野の 棚田 535m</p> <p>2.7km 137.5km</p>	<p>31</p> <p>89</p> <p>水車茶屋 427m</p> <p>3.9km 141.4km</p>	<p>32 標高465mへ</p> <p>89 K135</p> <p>355m</p> <p>1.2km 142.6km</p>	<p>33</p> <p>482 R482</p> <p>211m</p> <p>5.8km 148.4km</p>	<p>34 R482</p> <p>小代温泉 町道</p> <p>235m</p> <p>1.2km 149.6km</p>	<p>35 町道</p> <p>279m</p> <p>0.7km 150.3km</p>
<p>36 町道</p> <p>300m</p> <p>0.6km 150.9km</p>	<p>37 町道</p> <p>506m</p> <p>2.3km 153.2km</p>	<p>PC7迄15.8km</p> <p>PC 6 うへ山の棚田</p> <p>看板をバックに 自転車写真 470m</p> <p>0.6km 153.8km</p>	<p>39 町道</p> <p>295m</p> <p>1.6km 155.4km</p>	<p>40 R482</p> <p>若狭 方面へ 482</p> <p>281m</p> <p>0.3km 155.7km</p>	<p>PC8迄51km</p> <p>PC 7 氷山名水 水くみ場</p> <p>水くみ場をバックに 自転車写真 945m</p> <p>13.9km 169.6km</p>	<p>42 道の駅 若桜 わかさ</p> <p>1km先 29</p> <p>241m</p> <p>10.7km 180.3km</p>	<p>43 R29</p> <p>37</p> <p>扇の山 方面へ 154m</p> <p>6.6km 186.9km</p>	
<p>44 標高 396mへ</p> <p>37</p> <p>←国府 山志谷 236m</p> <p>3.0km 189.9km</p>	<p>45 K282</p> <p>37</p> <p>→姫路 明辺 223m</p> <p>5.3km 195.2km</p>	<p>46 林道</p> <p>K37</p> <p>河合谷 林道へ 570m</p> <p>6.8km 202.0km</p>	<p>47 路面のぬかるみ 落石注意</p> <p>林道</p> <p>←国府 岩見 828m</p> <p>3.1km 205.1km</p>	<p>標高1073m</p> <p>標高673m</p> <p>標高864m</p>				
<p>48 PC8後</p> <p>標高 1069mへ</p> <p>水くみ場 1047m</p> <p>12.6km 217.7km</p>	<p>PC9迄41.5km</p> <p>PC 8 上山高原 コース看板</p> <p>看板をバックに 自転車写真 911m</p> <p>2.9km 220.6km</p>	<p>50 グレーチング、 野生動物注意</p> <p>林道</p> <p>河合谷高原 1047m</p> <p>2.9km 223.5km</p>	<p>51 林道</p> <p>571m</p> <p>9.3km 232.8km</p>					
<p>52 31 K31</p> <p>340m</p> <p>3.5km 236.3km</p>	<p>53 K31</p> <p>37</p> <p>標高 357mへ</p> <p>→岩見 262m</p> <p>2.2km 238.5km</p>	<p>54 小田入口</p> <p>道の駅 きなんせ岩見 R9</p> <p>←倉吉 鳥取 5m</p> <p>9</p> <p>13.9km 252.4km</p>	<p>55 328 R9</p> <p>←福部 5m</p> <p>252.6km</p> <p>0.2km</p>	<p>56 319</p> <p>→鳥取 ENEOS 砂丘</p> <p>4.3km 256.9km</p>				
<p>PC10迄40.2km</p> <p>319</p> <p>PC 9 鳥取大砂丘看板</p> <p>看板をバックに 自転車写真</p> <p>5.2km 262.1km</p>	<p>58 K265</p> <p>265</p> <p>318</p> <p>→鳥取</p> <p>0.2km 262.3km</p>	<p>59 鳥取商業高校</p> <p>264</p> <p>7.5km 269.8km</p>	<p>60 桂見西</p> <p>→倉吉 鹿野 21</p> <p>湖山池</p> <p>2.1km 271.9km</p>					

61 上光

62 新鹿野大橋東詰

63
 標高 530mへ

PC11迄76.3km



64

65

66 大原橋西

67 住吉町

68 湊町

69

70 生田橋入口

71

72 大山環状道路

73 大山環状道路 K44

74 大山環状道路

75

76 一息峠

77

78 大山環状道路

79

PC12迄16.3km




81

82

83

PC13迄50.4km



85

86

87

88

89

90

91 林道

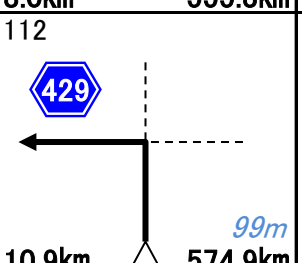
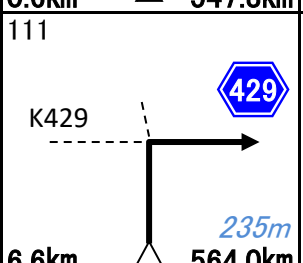
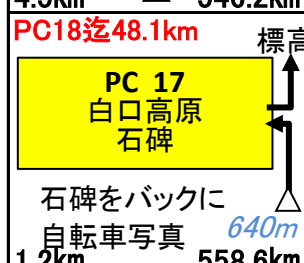
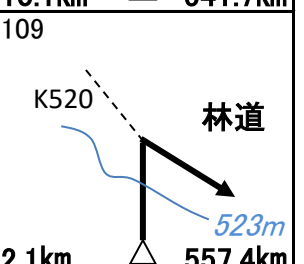
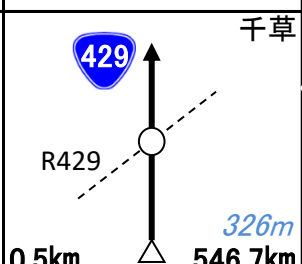
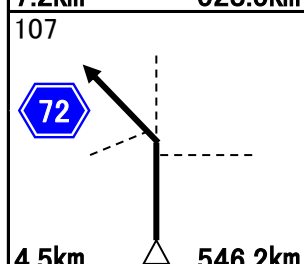
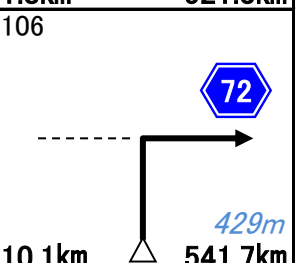
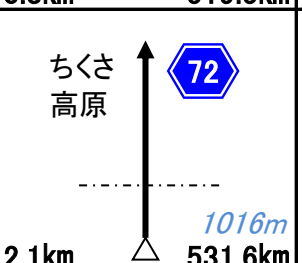
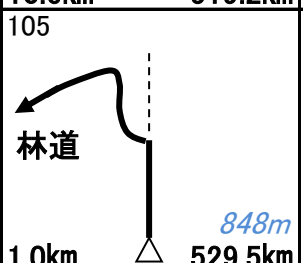
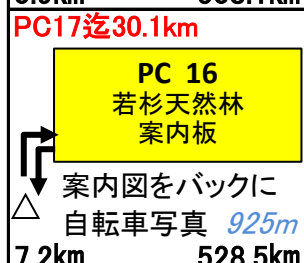
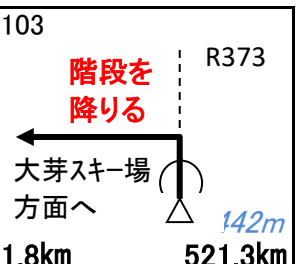
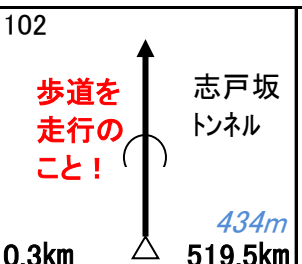
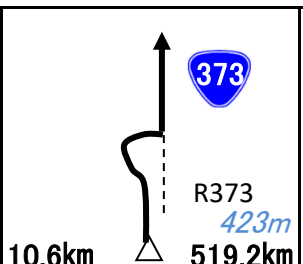
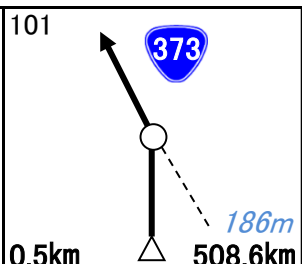
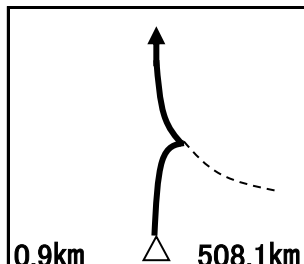
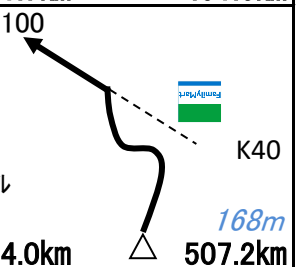
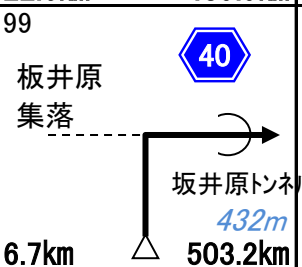

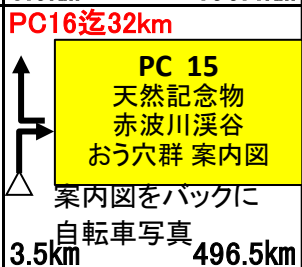
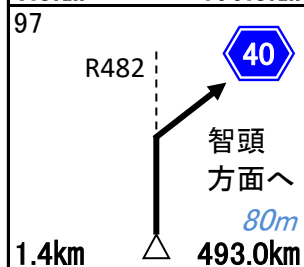
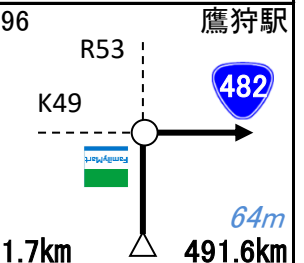
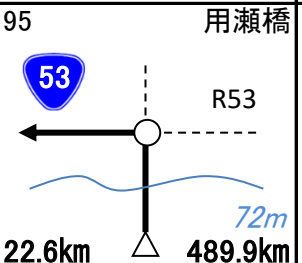
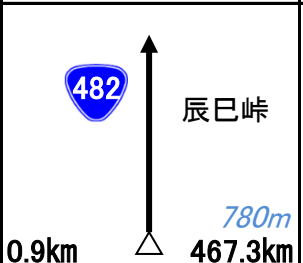
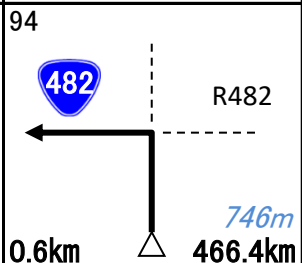
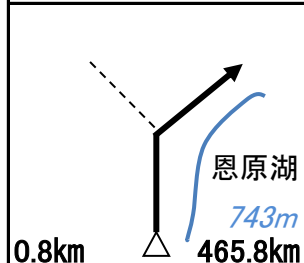
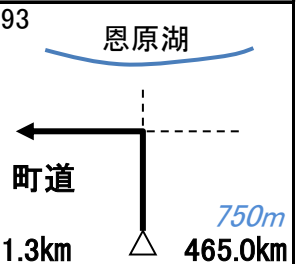
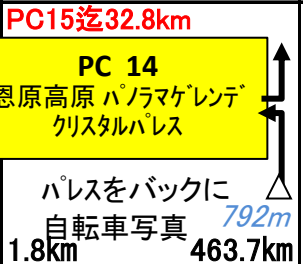
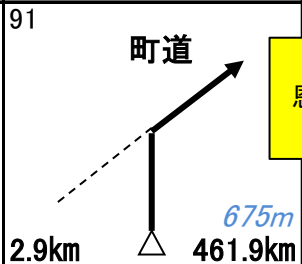
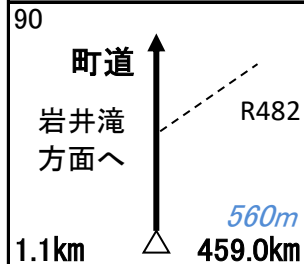
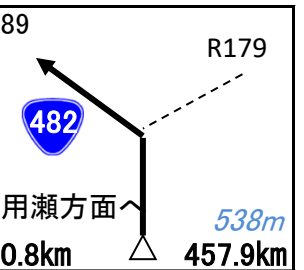
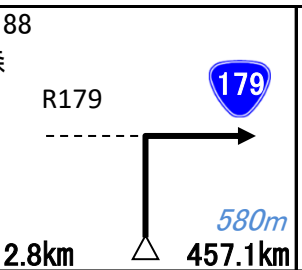
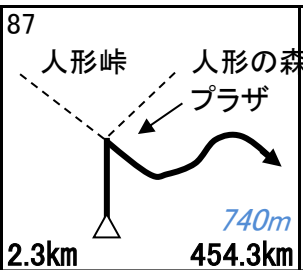
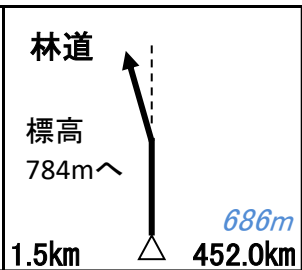
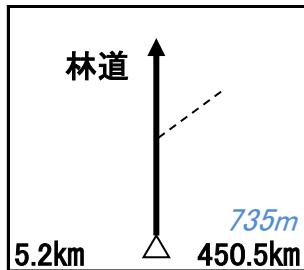
92 林道

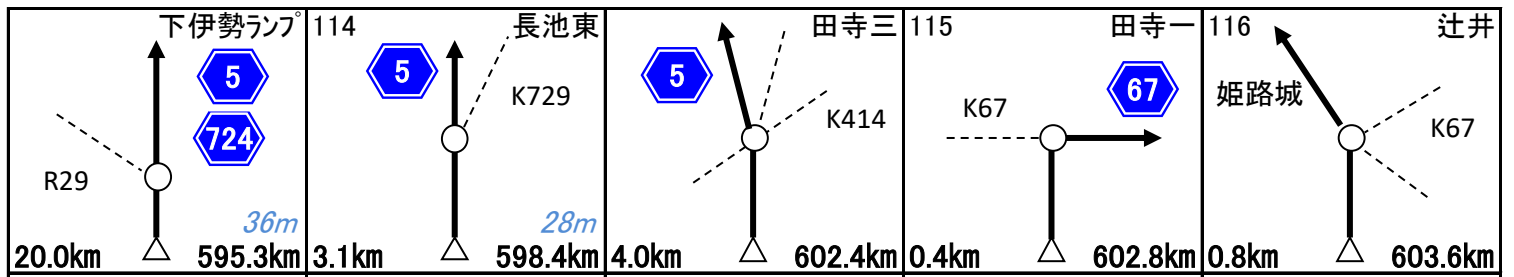
93 林道

94 林道

PC14迄18.4km 標高950mへ







Gaol !!!

PC 18
ファミリーマート
姫路壱丁町店



レシート取得
3.1km 606.7km

お疲れ様でした。