





SR 600 Kyoto

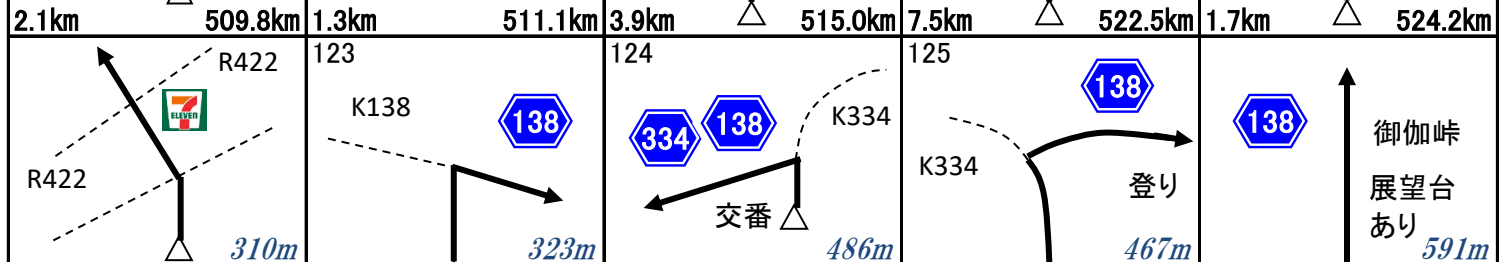
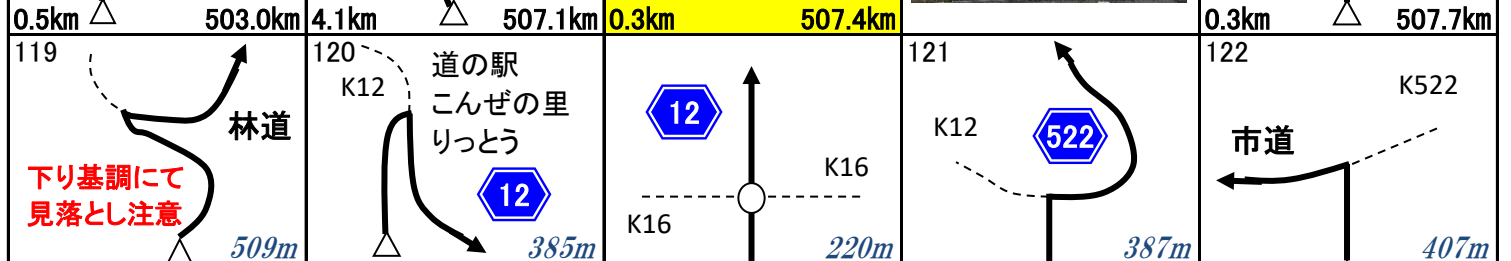
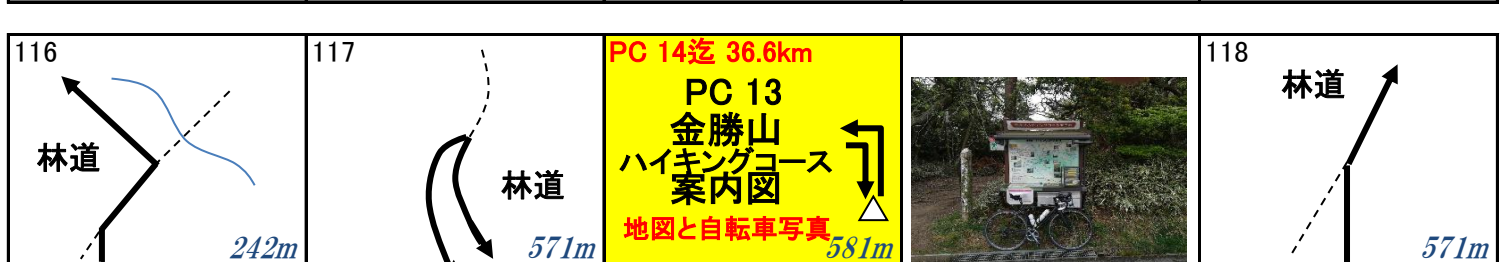
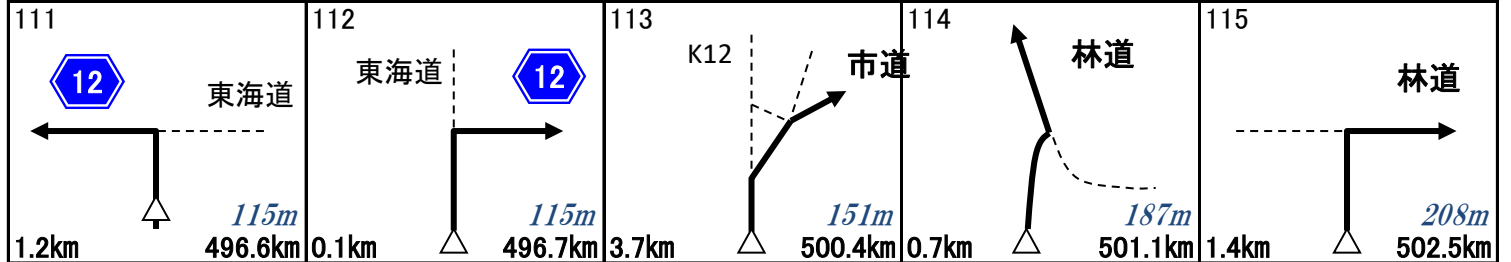
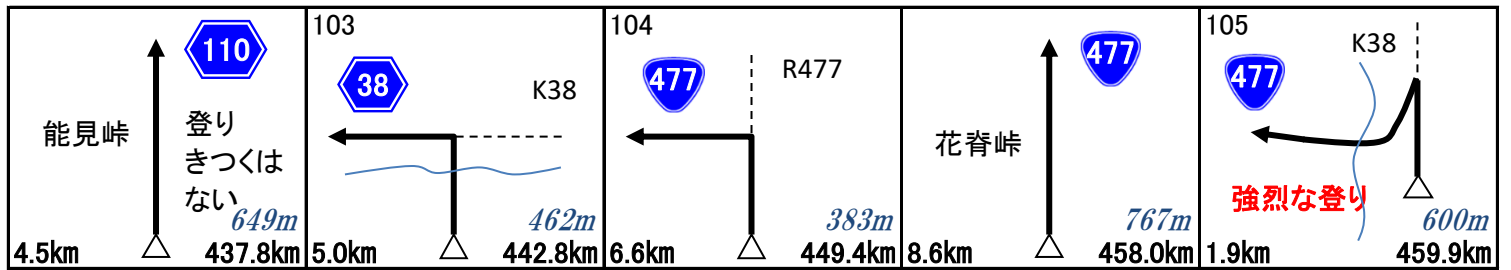
<p>キューシート番号 交差点名 PC 2迄 44.1km</p> <p>信号有り 信号無し</p> <p>区間距離 標高 総距離</p>	<p>PC 1 JR京都駅or 京都タワー と自転車写真</p>			<p>2 堀川塩小路</p> <p>R1 1 38</p> <p>市街地 31m 0.4km 0.4km</p>
<p>3 堀川北山</p> <p>北山通り K38</p> <p>7.0km 7.4km 80m</p>	<p>4 紫野泉堂町</p> <p>市道</p> <p>住宅地 走行注意</p> <p>1.0km 8.4km 98m</p>	<p>5 玄珍下</p> <p>市道</p> <p>0.3km 8.7km 106m</p>	<p>6 鷹峯</p> <p>K31 31</p> <p>0.9km 9.6km 152m</p>	<p>7</p> <p>31</p> <p>0.3km 9.9km 0m</p>
<p>8 京見峠</p> <p>31</p> <p>3.7km 13.6km 414m</p>	<p>9 周山街道</p> <p>R162 162</p> <p>0.7km 17.9km 241m</p>	<p>10 桂川</p> <p>R162 362 363</p> <p>6.8km 24.7km 359m</p>	<p>11</p> <p>477 R477</p> <p>4.6km 29.3km 233m</p>	<p>12</p> <p>364</p> <p>2.5km 31.8km 213m</p>
<p>13 宇津峡公園 キャンプ場 方面へ</p> <p>市道 K364</p> <p>1.9km 33.7km 210m</p>	<p>14 ダム 周回道路 道細い 対向車注意</p> <p>0.5km 34.2km 209m</p>	<p>15</p> <p>50</p> <p>3.9km 38.1km 243m</p>	<p>16 PC 3迄 78.1km</p> <p>PC 2 スプリング日吉 看板と自転車写真</p> <p>6.0km 44.1km 166m</p>	

	<p>17 殿田</p> <p>K19 7:00~22:00</p> <p>50</p> <p>0.5km 44.6km 162m</p>	<p>18</p> <p>50</p> <p>6.5km 51.1km 190m</p>	<p>19</p> <p>50</p> <p>0.1km 51.2km 192m</p>	<p>20 胡麻</p> <p>445 K50</p> <p>0.5km 51.7km 191m</p>
<p>21</p> <p>K445 市道</p> <p>0.1km 51.8km 193m</p>	<p>22</p> <p>市道</p> <p>分水嶺</p> <p>0.9km 52.7km 209m</p>	<p>23</p> <p>市道</p> <p>2.2km 54.9km 187m</p>	<p>24</p> <p>R27 27</p> <p>0.1km 55.0km 186m</p>	<p>25 出野</p> <p>59 R27</p> <p>12.8km 67.8km 130m</p>
<p>26</p> <p>59</p> <p>0.3km 68.1km 147m</p>	<p>27 広野</p> <p>K59 709 450</p> <p>0.7km 68.8km 138m</p>	<p>28 宮代東</p> <p>8 K8</p> <p>12.8km 81.6km 40m</p>	<p>29 鳥ヶ坪</p> <p>K8 9</p> <p>1.5km 83.1km 35m</p>	<p>30 栗町</p> <p>74 K9</p> <p>1.7km 84.8km 32m</p>
<p>31 私市</p> <p>K74 492</p> <p>市街地 30m</p> <p>2.9km 87.7km</p>	<p>32</p> <p>492</p> <p>標高 184m~ 30m</p> <p>1.0km 88.7km</p>	<p>33 ぐじょう 公庄</p> <p>175 R175</p> <p>8.8km 97.5km 15m</p>	<p>34 下天津</p> <p>R175 176</p> <p>標高 281m~</p> <p>1.5km 99.0km 18m</p>	<p>35 市場</p> <p>63 R175</p> <p>標高 404m~</p> <p>9.3km 108.3km 238m</p>

<p>36</p> <p>251</p> <p>K63</p> <p>きつめの登り</p> <p>265m</p>	<p>37 子午線 クロスラインごうろ</p> <p>K251</p> <p>509m</p>	<p>PC 4迄 39.8km</p> <p>PC 3</p> <p>民有林道郷 路線記念碑</p> <p>記念碑と 自転車写真 604m</p> <p>5.5km 122.2km</p>		<p>39</p> <p>330m</p> <p>126.1km</p>
<p>40</p> <p>R426</p> <p>426</p> <p>83m</p> <p>129.1km</p>	<p>41 出合</p> <p>R482</p> <p>482</p> <p>58m</p> <p>131.6km</p>	<p>42 R482 矢根</p> <p>R482</p> <p>247</p> <p>標高 223mへ</p> <p>38m</p> <p>133.8km</p>	<p>43</p> <p>248 706</p> <p>27m</p> <p>142.1km</p>	<p>44</p> <p>農道</p> <p>1m</p> <p>146.6km</p>
<p>45</p> <p>市道 農道</p> <p>1m</p> <p>150.3km</p>	<p>46</p> <p>R312</p> <p>312</p> <p>6m</p> <p>151.3km</p>	<p>47 立野橋</p> <p>R312</p> <p>3</p> <p>円山川</p> <p>2m</p> <p>151.9km</p>	<p>48</p> <p>K3</p> <p>9</p> <p>城崎大橋 西詰</p> <p>1m</p> <p>161.5km</p>	<p>PC 5迄 24.1km</p> <p>PC 4</p> <p>城崎温泉駅</p> <p>駅と自転車写真</p> <p>0.5km 162.0km</p>
	<p>50</p> <p>K3</p> <p>9</p> <p>1m</p> <p>162.4km</p>	<p>51 城崎大橋西詰</p> <p>K3</p> <p>9</p> <p>1m</p> <p>162.5km</p>	<p>52</p> <p>K3</p> <p>9</p> <p>1m</p> <p>162.8km</p>	<p>53</p> <p>11 9</p> <p>up & down</p> <p>8m</p> <p>164.7km</p>
<p>54</p> <p>市道</p> <p>K11</p> <p>132m</p> <p>170.6km</p>	<p>55</p> <p>K49</p> <p>49</p> <p>5m</p> <p>172.6km</p>	<p>56</p> <p>市道</p> <p>K49</p> <p>3m</p> <p>177.1km</p>	<p>57</p> <p>665 178</p> <p>R178</p> <p>27m</p> <p>179.9km</p>	<p>PC 6迄 25.1km</p> <p>PC 5</p> <p>七竜峠 ロードパーク 開通の碑</p> <p>開通の石碑と 自転車写真 146m</p> <p>6.2km 186.1km</p>
	<p>59</p> <p>K665</p> <p>5m</p> <p>191.7km</p> <p>八丁浜 シーサイド パーク</p>	<p>60</p> <p>R178</p> <p>7:00~20:00 ヤマザキ ショップ</p> <p>3m</p> <p>193.6km</p>	<p>61 たいざ 間人後が浜</p> <p>R178</p> <p>7:00 ~21:00 ヤマザキ ショップ</p> <p>8m</p> <p>203.5km</p>	<p>PC 7迄 19.7km</p> <p>PC 6</p> <p>丹後縦貫道 太鼓山線</p> <p>看板と自転車写真</p> <p>40m</p> <p>7.7km 211.2km</p>
	<p>62</p> <p>R178</p> <p>PC6</p> <p>本格的な 登り</p> <p>丹後縦貫林道</p> <p>211.2km</p>	<p>スイス村</p> <p>R178</p> <p>標高 634mへ</p> <p>221.8km地点 標高 513m</p> <p>碓高原 牧場</p> <p>217.4km地点 標高 413m</p> <p>6m</p> <p>244.1km</p>	<p>63</p> <p>R178</p> <p>丹後縦貫 林道</p> <p>標高 605mへ</p> <p>511m</p> <p>225.9km</p>	<p>PC 8迄 103.8km</p> <p>PC 7</p> <p>丹後半島 絶景ビュー スポット</p> <p>看板と自転車写真</p> <p>72m</p> <p>5.0km 230.9km</p>
	<p>65</p> <p>K618</p> <p>75</p> <p>上世屋 棚田</p> <p>447m</p> <p>235.3km</p>	<p>66</p> <p>R178</p> <p>178</p> <p>6m</p> <p>244.1km</p> <p>日置</p>	<p>67</p> <p>R178</p> <p>市道</p> <p>天の 橋立へ</p> <p>1m</p> <p>246.7km</p>	<p>68</p> <p>市道</p> <p>2m</p> <p>250.4km</p>

69 文殊 2 0.1km 250.5km	70 178 R178 7:00~23:00 マクドナルド 10m 1.2km 251.7km	71 R178 45 3m 2.4km 254.1km	72 up down 45 標高 212mへ 10m 0.5km 254.6km	73 下漆原 うるし K567 45 標高 120mへ 66m 11.3km 265.9km
74 175 R175 4m 3.3km 269.2km	75 八田 R178 175 27 コンビニ 点在 1m 0.4km 269.6km	76 中舞鶴歩道橋 舞鶴赤レンガ 倉庫 K565 27 歩道橋を 渡ること 9m 11.4km 281.0km	77 北吸 27 7-ELEVEN 9m 2.0km 283.0km	78 高架通行 禁止 側道へ 27 5m 1.6km 284.6km
79 R27 勢浜 トンネル 235 海沿いの 道へ 25m 30.5km 315.1km	80 24 3m 4.0km 319.1km	81 小浜NTT前 162 3m 0.4km 319.5km	82 阿納尻三差路 107 エンゼル ライン 3m 5.6km 325.1km	エンゼルライン 通行可能期間; 4月1日~11月30日 7~19時
PC 9迄 15.6km PC 8 エンゼル ライン駐車場 看板と自転車写真 589m 9.6km 334.7km	 下り速度注意	84 162 R162 3m 9.7km 344.4km	85 R162 広域基幹 林道 若狭幹線 大半が 未舗装 4m 0.1km 344.5km	PC 10迄 20.1km PC 9 広域基幹 林道若狭幹線 展望台 看板と自転車写真 272m 5.8km 350.3km

	87 もうすぐ 下界 162m 13.2km 363.5km	88 162 R162 市街地 34m 1.8km 365.3km	89 162 1m 1.6km 366.9km	PC 11迄 39.5km PC 10 道の駅 三方五湖 看板と自転車写真 8m 3.5km 370.4km
	91 162 2m 0.9km 371.3km	92 R162 市道 若狭梅海道 2m 0.1km 371.4km	93 市道 65m 7.5km 378.9km	94 K22 22 39m 5.3km 384.2km
95 22 37m 1.0km 385.2km	96 井ノ口 R27 27 40m 0.8km 386.0km	97 R27 東市場 23 13m 5.5km 391.5km	98 K22 20m 0.7km 392.2km	99 林道 35 おにゅう峠へ 未舗装路あり 32m 1.5km 393.7km
PC 12迄 53.5km PC 11 おにゅう峠 石碑 石碑と自転車写真 817m 16.2km 409.9km		781 林道 市街地 375m 3.2km 433.3km	101 K110 110 339m 20.2km 430.1km	102 110 375m 3.2km 433.3km



<p>130</p> <p>三国越 林道</p> <p>傾斜は きつ くない</p> <p>186m</p> <p>0.9km 546.2km</p>	<p>131</p> <p>三国越 展望台</p> <p>林道</p> <p>504m</p> <p>3.5km 556.0km</p>	<p>132</p> <p>林道</p> <p>童仙房へ</p> <p>500m</p> <p>0.1km 556.1km</p>	<p>PC 16迄 20.0km</p> <p>茶畑 村道</p> <p>PC 15</p> <p>大神宮社入口</p> <p>大神宮社と 自転車写真</p> <p>461m</p> <p>3.7km 559.8km</p>
	<p>133</p> <p>K62</p> <p>62</p> <p>188m</p> <p>11.6km 571.4km</p>	<p>134</p> <p>62</p> <p>強烈な 登り</p> <p>K5</p> <p>124m</p> <p>2.0km 573.4km</p>	<p>134</p> <p>K62</p> <p>標高 629mへ</p> <p>町道</p> <p>376m</p> <p>1.8km 576.7km</p>
<p>Goal迄 31.3km</p> <p>PC 16</p> <p>金胎寺看板</p> <p>看板と自転車写真</p> <p>599m</p> <p>3.1km 579.8km</p>		<p>136</p> <p>林道</p> <p>過酷な ガレ場</p> <p>592m</p> <p>0.3km 580.1km</p>	<p>137</p> <p>62</p> <p>K62</p> <p>229m</p> <p>4.2km 584.3km</p>
<p>139</p> <p>R307</p> <p>307 62</p> <p>154m</p> <p>1.8km 588.5km</p>	<p>140</p> <p>3 62</p> <p>116m</p> <p>1.2km 589.7km</p>	<p>141</p> <p>平等院 宇治川</p> <p>天ヶ瀬 ダム</p> <p>瀬田川</p> <p>K15</p> <p>15 241</p> <p>28m</p> <p>7.0km 596.7km</p>	<p>142</p> <p>R24</p> <p>24</p> <p>交通量多い 注意</p> <p>16m</p> <p>6.4km 603.1km</p>
<p>143</p> <p>7</p> <p>大和 街道</p> <p>R24</p> <p>33m</p> <p>2.0km 605.1km</p>	<p>144</p> <p>市道</p> <p>伏見稲荷</p> <p>36m</p> <p>1.7km 609.5km</p>	<p>145</p> <p>塩小路通り</p> <p>32m</p> <p>0.5km 610.0km</p>	
<p>Goal !</p> <p>JR京都駅 ←→ 京都タワー</p> <p>39m</p> <p>1.1km 611.1km</p> <p>いずれかと自転車写真</p>			<p>時刻証明の為に 写真のプロパティーの スクリーンショットも 撮る事</p>