




SR600 Karst PC一覧

各PC		積算距離	区間距離	その後の進路	通過証明方法	写真
PC1	坊っちゃんカラクリ時計	0	0	直進	坊っちゃんのからくり時計をバックに自転車の写真を撮ること。スタート時刻の証明は写真のプロパティのスクリーンショットとします。	
PC2	黒森峠	35.2	35.2	直進	黒森峠看板をバックに自転車の写真を撮ること。	
PC3	明神山レーダー雨量測量所	108.4	73.2	来た道戻る	明神山レーダー雨量測量所をバックに自転車の写真を撮ること。※フェンスの中は入れません。	
PC4	林道中村線看板	143.9	35.5	左折	林道中村線看板をバックに自転車の写真を撮ること	
PC5	風の里公園	153.2	9.3	直進	風の里公園総合案内図をバックに自転車の写真を撮ること	
PC6	神在居千枚田展望所	183.7	30.5	直進	千枚田看板をバックに自転車の写真を撮ること	
PC7	津賀ダム	218.9	35.2	直進	津賀発電所のあらまし 看板をバックに自転車の写真を撮ること	
PC8	江川崎郵便局	255.5	36.6	左折	江川崎郵便局をバックに自転車の写真を撮ること	
PC9	四万十川橋	292.1	36.6	直進	四万十川橋をバックに自転車の写真を撮ること	
PC10	篠山石碑	337.7	45.6	直進	篠山 石碑をバックに自転車の写真を撮ること	
PC11	北灘郵便局	372.0	34.3	直進	北灘郵便局をバックに自転車の写真を撮ること	
PC12	だんだん茶屋	389.5	17.5	来た道戻る	だんだん茶屋看板をバックに自転車の写真を撮ること	
PC13	法華津峠	429.1	39.6	来た道戻る	法華津峠看板をバックに自転車の写真を撮ること	
PC14	源氏ヶ駄馬	495.2	66.1	来た道戻る	源氏ヶ駄馬看板をバックに自転車の写真を撮ること	

PC1 5	天狗高原	512.1	16.9	左折	天狗高原看板をバックに自転車の写真を撮ること	
PC1 6	獅子越峠	540.6	28.5	直進	獅子越峠看板をバックに自転車の写真を撮ること	
PC1 7	真弓トンネル	561.8	21.2	直進	真弓トンネルをバックに自転車の写真を撮ること	
PC1 8	坊っちゃんカラクリ時計	607.4	45.6		坊っちゃんのからくり時計をバックに自転車の写真を撮ること。ゴール時刻の証明は写真のプロパティのスクリーンショットとします。	