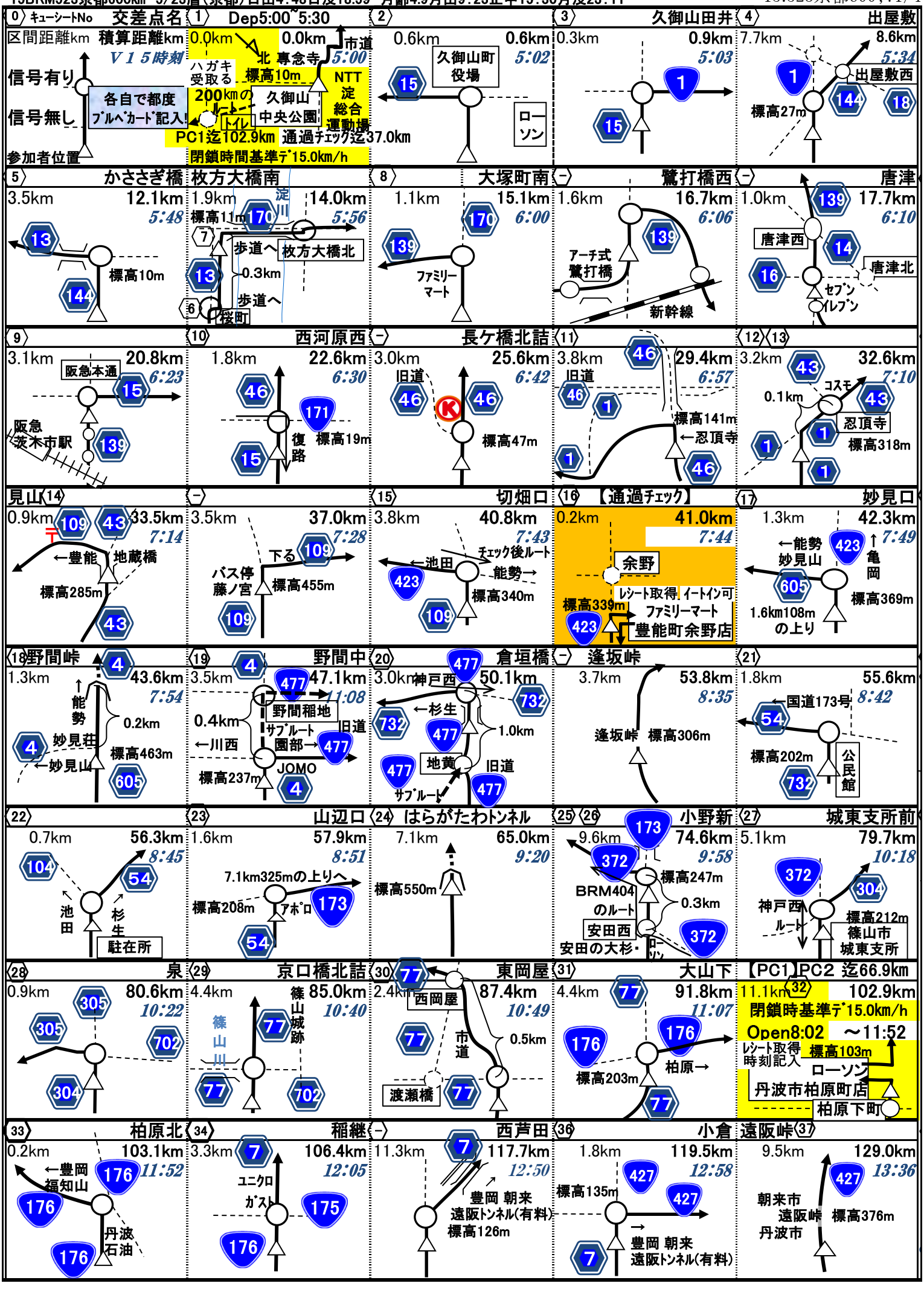
0 キューシートNo 交差点名
区間距離km 積算距離km
V 1 5時刻
信号有り
信号無し
参加者位置
各自で都度ブルベカード記入!
1 Dep5:00~5:30
0.0km 0.0km 5:00
ハガキ受取る
200kmのルート
トイレ
北 専念寺 市道
標高10m
久御山中央公園
NTT 淀総合運動場
PC1迄102.9km 通過チェック迄37.0km
閉鎖時間基準ﾃﾞ15.0km/h
2 0.6km 0.6km 5:02
久御山町役場
ローソン
3 久御山田井 0.3km 0.9km 5:03
4 出屋敷 7.7km 8.6km 5:34
出屋敷西
標高27m
5 かささぎ橋 3.5km 12.1km 5:48
標高10m
枚方大橋南 1.9km 14.0km 5:56
標高11m
淀川
歩道へ
枚方大橋北
0.3km
歩道へ
桜町
8 大塚町南 1.1km 15.1km 6:00
ファミリーマート
- 鷺打橋西 1.6km 16.7km 6:06
アーチ式鷺打橋
新幹線
- 唐津 1.0km 17.7km 6:10
唐津西
唐津北
セブンイレブン
9 3.1km 20.8km 6:23
阪急本通
阪急茨木市駅
10 西河原西 1.8km 22.6km 6:30
復路
標高19m
- 長ケ橋北詰 3.0km 25.6km 6:42
旧道
標高47m
11 3.8km 29.4km 6:57
旧道
標高141m
←忍頂寺
12 13 3.2km 32.6km 7:10
0.1km
コスモ
忍頂寺
標高318m
見山 14 0.9km 33.5km 7:14
←豊能 地蔵橋
標高285m
- 3.5km 37.0km 7:28
下る
バス停藤ノ宮
標高455m
15 切畑口 3.8km 40.8km 7:43
チェック後ルート
←池田
能勢→
標高340m
16 【通過チェック】 0.2km 41.0km 7:44
余野
レシート取得 イートイン可
標高339m
ファミリーマート豊能町余野店
17 妙見口 1.3km 42.3km 7:49
←能勢妙見山
亀岡
標高369m
1.6km108mの上り
18 野間峠 1.3km 43.6km 7:54
能勢
0.2km
妙見荘
←妙見山
標高463m
19 野間中 3.5km 47.1km 11:08
野間稲地
0.4km
←川西
サブルート
園部→
旧道
JOMO
標高237m
20 倉垣橋 3.0km 神戸西 50.1km
←杉生
1.0km
地黄
旧道
サブルート
- 逢坂峠 3.7km 53.8km 8:35
逢坂峠 標高306m
21 1.8km 55.6km 8:42
←国道173号
標高202m
公民館
22 0.7km 56.3km 8:45
池田
杉生
駐在所
23 山辺口 1.6km 57.9km 8:51
7.1km325mの上りへ
標高208m
アポロ
24 はらがたわトンネル 7.1km 65.0km 9:20
標高550m
25 26 小野新 9.6km 74.6km 9:58
標高247m
BRM404のルート
0.3km
安田西
安田の大杉
27 城東支所前 5.1km 79.7km 10:18
神戸西ルート
標高212m
篠山市城東支所
28 泉 0.9km 80.6km 10:22
29 京口橋北詰 4.4km 85.0km 10:40
篠山川
篠山城跡
30 東岡屋 2.4km 87.4km 10:49
西岡屋
市道
0.5km
渡瀬橋
31 大山下 4.4km 91.8km 11:07
標高203m
柏原→
【PC1】PC2 迄66.9km
11.1km 32 102.9km
閉鎖時基準ﾃﾞ15.0km/h
Open8:02 ~11:52
レシート取得時刻記入
標高103m
ローソン
丹波市柏原町店
柏原下町
33 柏原北 0.2km 103.1km 11:52
←豊岡 福知山
丹波石油
34 稲継 3.3km 106.4km 12:05
ユニクロ ガスト
- 西芦田 11.3km 117.7km 12:50
豊岡 朝来
遠阪トンネル(有料)
標高126m
36 小倉 1.8km 119.5km 12:58
標高135m
豊岡 朝来
遠阪トンネル(有料)
遠阪峠 37 9.5km 129.0km 13:36
朝来市
遠阪峠
標高376m
丹波市

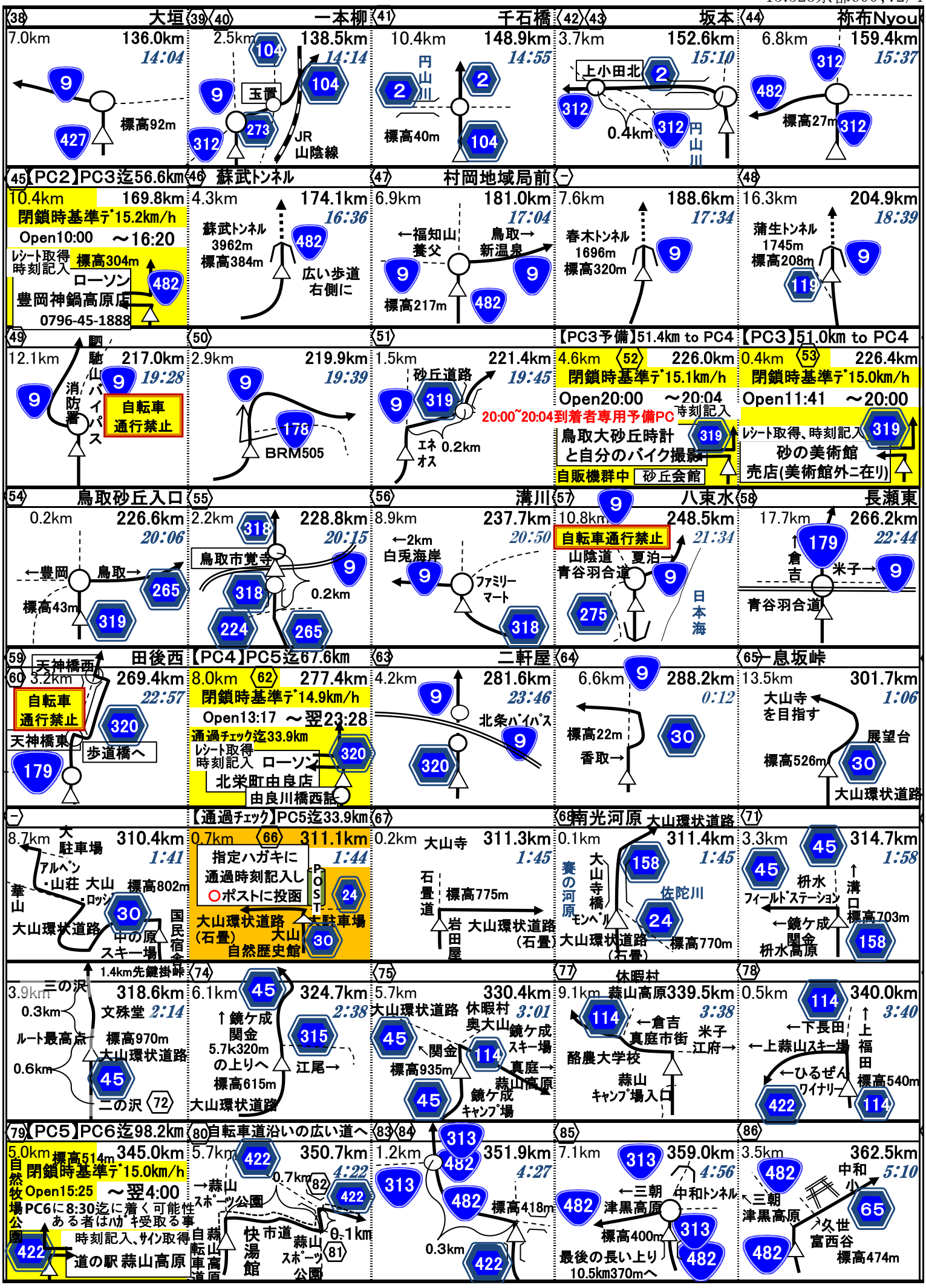
38 大垣
7.0km 136.0km 14:04
標高92m
39 40 一本柳
2.5km 138.5km 14:14
玉置
JR 山陰線
41 千石橋
10.4km 148.9km 14:55
円山川
標高40m
42 43 坂本
3.7km 152.6km 15:10
上小田北
0.4km
円山川
44 祢布Nyou
6.8km 159.4km 15:37
標高27m
45【PC2】PC3迄56.6km
10.4km 169.8km
閉鎖時基準ﾃﾞ15.2km/h
Open10:00 ～16:20
ﾚｼｰﾄ取得時刻記入
標高304m
ローソン
豊岡神鍋高原店
0796-45-1888
46 蘇武トンネル
4.3km 174.1km 16:36
蘇武トンネル
3962m
標高384m
広い歩道
右側に
47 村岡地域局前
6.9km 181.0km 17:04
←福知山 養父
鳥取→ 新温泉
標高217m
- 7.6km 188.6km 17:34
春木トンネル
1696m
標高320m
48 16.3km 204.9km 18:39
蒲生トンネル
1745m
標高208m
49 12.1km 217.0km 19:28
駟馳山バイパス
消防署
自転車通行禁止
50 2.9km 219.9km 19:39
BRM505
51 1.5km 221.4km 19:45
砂丘道路
エネオス 0.2km
【PC3予備】51.4km to PC4
4.6km 52 226.0km
閉鎖時基準ﾃﾞ15.1km/h
Open20:00 ～20:04
20:00~20:04到着者専用予備PC
時刻記入
鳥取大砂丘時計
と自分のバイク撮影
自販機群中
砂丘会館
【PC3】51.0km to PC4
0.4km 53 226.4km
閉鎖時基準ﾃﾞ15.0km/h
Open11:41 ～20:00
ﾚｼｰﾄ取得、時刻記入
砂の美術館
売店(美術館外ニ在り)
54 鳥取砂丘入口
0.2km 226.6km 20:06
←豊岡 鳥取→
標高43m
55 2.2km 228.8km 20:15
鳥取市覚寺
0.2km
56 溝川
8.9km 237.7km 20:50
←2km 白兎海岸
ファミリーマート
57 八束水
10.8km 248.5km 21:34
自転車通行禁止
山陰道 青谷羽合道
夏泊→
日本海
58 長瀬東
17.7km 266.2km 22:44
倉吉→
米子→
青谷羽合道
59 天神橋西
60 3.2km 269.4km 22:57
自転車通行禁止
天神橋東
歩道橋へ
【PC4】PC5迄67.6km
8.0km 62 277.4km
閉鎖時基準ﾃﾞ14.9km/h
Open13:17 ～翌23:28
通過ﾁｪｯｸ迄33.9km
ﾚｼｰﾄ取得
時刻記入 ローソン
北栄町由良店
由良川橋西詰
63 二軒屋
4.2km 281.6km 23:46
北条ﾊﾞｲﾊﾟｽ
64 6.6km 288.2km 0:12
標高22m
香取→
65 一息坂峠
13.5km 301.7km 1:06
大山寺を目指す
展望台
標高526m
大山環状道路
- 8.7km 310.4km 1:41
大駐車場
アルペン・山荘 大山ロッジ
標高802m
華山
大山環状道路
中の原スキー場
国民宿舎
【通過ﾁｪｯｸ】PC5迄33.9km
0.7km 66 311.1km 1:44
指定ハガキに
通過時刻記入し
○ポストに投函
POST
大山環状道路
(石畳)
大山自然歴史館
大駐車場
67 0.2km 311.3km 1:45
大山寺
石畳道
標高775m
岩田屋
大山環状道路
(石畳)
68 南光河原 大山環状道路
0.1km 311.4km 1:45
賽の河原
大山寺橋
モンベル
佐陀川
大山環状道路
(石畳)
標高770m
71 3.3km 314.7km 1:58
枡水フィールドステーション
溝口
標高703m
←鏡ケ成
関金
枡水高原
1.4km先鍵掛峠
69 三の沢
3.9km 318.6km 2:14
0.3km
文殊堂
ルート最高点
標高970m
大山環状道路
0.6km
三の沢 72
74 6.1km 324.7km 2:38
↑鏡ケ成
関金
5.7km320m
の上りへ
標高615m
大山環状道路
江尾→
75 5.7km 330.4km 3:01
大山環状道路
休暇村奥大山
鏡ケ成スキー場
関金
標高935m
真庭→
蒜山高原
鏡ケ成キャンプ場
77 休暇村
9.1km 蒜山高原339.5km 3:38
←倉吉
真庭市街
米子→
江府→
酪農大学校
蒜山キャンプ場入口
78 0.5km 340.0km 3:40
←下長田
←上蒜山スキー場
↑上福田
標高540m
←ひるぜんワイナリー
79【PC5】PC6迄98.2km
5.0km 345.0km
閉鎖時基準ﾃﾞ15.0km/h
Open15:25 ～翌4:00
自然牧場公園
PC6に8:30迄に着く可能性ある者はﾊｶﾞｷ受取る事
時刻記入、ｻｲﾝ取得
道の駅 蒜山高原
80 自転車道沿いの広い道へ
5.7km 350.7km 4:22
0.7km
→蒜山スポーツ公園
自転車道
蒜山高原
快湯館
市道
0.1km
蒜山スポーツ公園
81
83 84 1.2km 351.9km 4:27
標高418m
0.3km
85 7.1km 359.0km 4:56
←三朝
津黒高原
中和トンネル
標高400m
最後の長い上り
10.5km370mへ
86 3.5km 362.5km 5:10
中和
三朝
津黒高原
久世
富西谷
標高474m

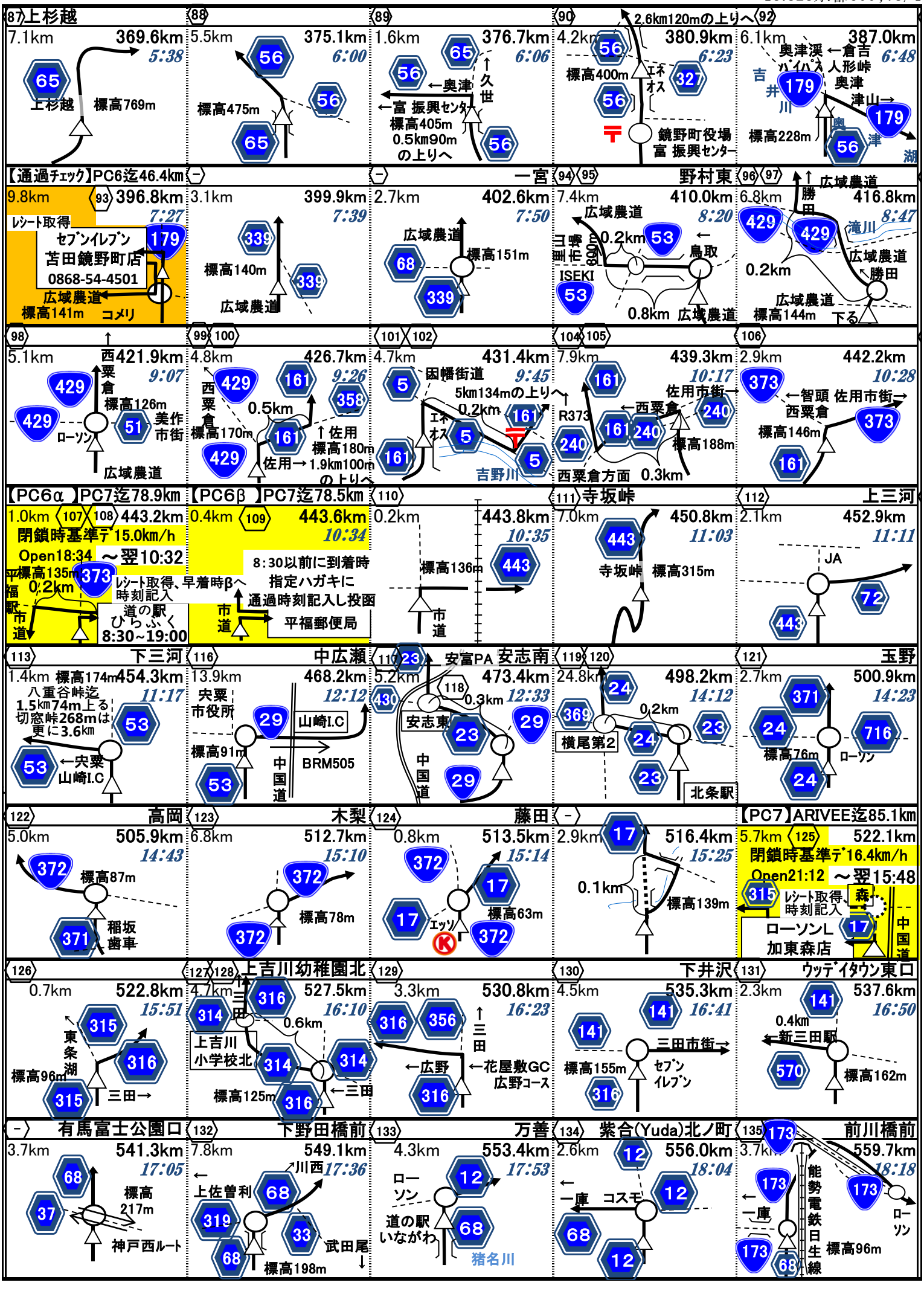
87 上杉越
7.1km 369.6km 5:38
65
上杉越
標高769m
88
5.5km 375.1km 6:00
56
標高475m
56
65
89
1.6km 376.7km 6:06
65
56
←奥津
久世↑
←富 振興センター
標高405m
0.5km90m
の上りへ
56
90
2.6km120mの上りへ
4.2km 380.9km 6:23
56
標高400m
エネオス
327
56
〒
鏡野町役場
富 振興センター
92
6.1km 387.0km 6:48
奥津渓
←倉吉
バイパス
人形峠
吉井川
奥津
津山→
179
179
標高228m
奥津
56
湖
【通過チェック】PC6迄46.4km
9.8km
93 396.8km 7:27
レシート取得
セブンイレブン
苫田鏡野町店
0868-54-4501
179
広域農道
標高141m
コメリ
-
3.1km 399.9km 7:39
339
標高140m
339
広域農道
-
一宮
2.7km 402.6km 7:50
広域農道
標高151m
68
339
94 95 野村東
7.4km 410.0km 8:20
広域農道
0.2km
53
←
鳥取
ISEKI
53
0.8km 広域農道
96 97
↑広域農道
勝田
6.8km 416.8km 8:47
429
429
滝川
広域農道
0.2km
勝田
広域農道
標高144m
下る
98
↑
5.1km 西421.9km 9:07
粟倉
標高126m
429
429
ローソン
51
美作市街
広域農道
99 100
4.8km 426.7km 9:26
西粟倉
429
161
0.5km
358
標高170m
161
↑佐用
標高180m
佐用→
1.9km100m
の上りへ
429
101 102
4.7km 431.4km 9:45
5
困幡街道
5km134mの上りへ
0.2km
161
エネオス
5
161
5
吉野川
104 105
7.9km 439.3km 10:17
161
佐用市街→
R373
←西粟倉
240
161
240
240
標高188m
西粟倉方面
0.3km
106
2.9km 442.2km 10:28
373
←智頭 佐用市街→
西粟倉
373
標高146m
161
【PC6α】PC7迄78.9km
1.0km
107 108 443.2km
閉鎖時基準ﾃﾞ15.0km/h
Open18:34 ～翌10:32
373
平標高135m
福
0.2km
駅
市道
レシート取得、早着時刻記入
道の駅
ひらふく
8:30~19:00
【PC6β】PC7迄78.5km
0.4km
109 443.6km 10:34
8:30以前に到着時
指定ハガキに
通過時刻記入し投函
市道
平福郵便局
110
0.2km 443.8km 10:35
標高136m
443
市道
111 寺坂峠
7.0km 450.8km 11:03
443
寺坂峠
標高315m
112 上三河
2.1km 452.9km 11:11
JA
72
443
113 下三河
1.4km 標高174m 454.3km 11:17
八重谷峠迄
1.5km74m上る
切窓峠268mは
更に3.6km
53
53
←宍粟
山崎I.C
116 中広瀬
13.9km 468.2km 12:12
宍粟
市役所
29
山崎I.C
標高91m
53
中国道
BRM505
117 23 安富PA 安志南
5.2km 473.4km 12:33
430
118
0.3km
安志東
23
29
中国道
29
119 120
24.8km 498.2km 14:12
24
369
0.2km
横尾第2
24
23
23
北条駅
121 玉野
2.7km 500.9km 14:23
371
24
716
標高76m
ローソン
24
122 高岡
5.0km 505.9km 14:43
372
標高87m
371
稲坂
歯車
123 木梨
6.8km 512.7km 15:10
372
標高78m
372
124 藤田
0.8km 513.5km 15:14
372
17
17
標高63m
エッソ
K
372
-
2.9km
17
516.4km 15:25
0.1km
標高139m
【PC7】ARIVEE迄85.1km
5.7km
125 522.1km
閉鎖時基準ﾃﾞ16.4km/h
Open21:12 ～翌15:48
315
レシート取得
時刻記入
森
ローソンL
加東森店
17
中国道
126
0.7km 522.8km 15:51
東条湖
315
316
標高96m
315
三田→
127 128 上吉川幼稚園北
4.7km
三田
316
527.5km 16:10
314
0.6km
上吉川
小学校北
314
314
標高125m
316
←三田
129
3.3km 530.8km 16:23
316
356
三田↑
←広野
←花屋敷GC
広野コース
316
130
4.5km 535.3km 16:41
141
141
三田市街→
標高155m
セブン
イレブン
316
131 ウッディタウン東口
2.3km 537.6km 16:50
141
0.4km
新三田駅
570
標高162m
-
有馬富士公園口
3.7km 541.3km 17:05
68
37
標高
217m
神戸西ルート
132 下野田橋前
7.8km 549.1km 17:36
←
上佐曽利
川西↗
68
319
33
武田尾↓
68
標高198m
133 万善
4.3km 553.4km 17:53
ローソン
12
68
道の駅
いながわ
猪名川
134 紫合(Yuda)北ノ町
2.6km 556.0km 18:04
12
←
一庫
コスモ
12
68
12
135 前川橋前
3.7km 559.7km 18:18
173
173
173
←
一庫
能勢電鉄日生線
ローソン
173
68
標高96m

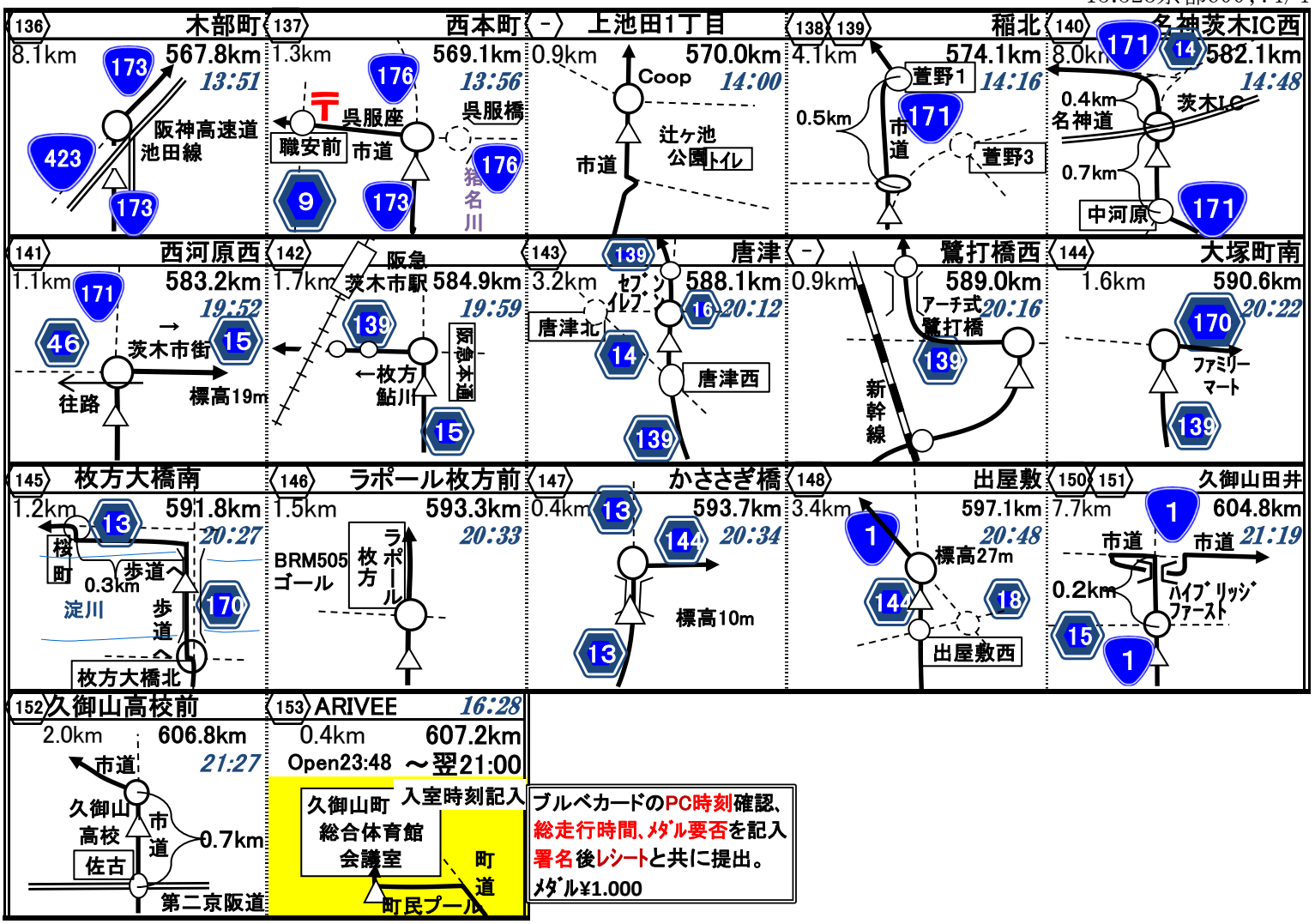
136 木部町
8.1km
567.8km
13:51
173
阪神高速道
池田線
423
173
137 西本町
1.3km
569.1km
13:56
176
呉服座
職安前
市道
呉服橋
176
猪名川
9
173
- 上池田1丁目
0.9km
570.0km
14:00
Coop
辻ヶ池
公園
トイレ
市道
138 139 稲北
4.1km
574.1km
14:16
萱野1
0.5km
市道
171
萱野3
140 名神茨木IC西
8.0km
582.1km
14:48
171
14
0.4km
名神道
茨木IC
0.7km
中河原
171
141 西河原西
1.1km
583.2km
19:52
171
46
茨木市街
15
往路
標高19m
142 阪急茨木市駅
1.7km
584.9km
19:59
139
←枚方
鮎川
国道479号
15
143 唐津
3.2km
588.1km
20:12
139
セブン
イレブン
16
唐津北
14
唐津西
139
- 鷺打橋西
0.9km
589.0km
20:16
アーチ式
鷺打橋
139
新幹線
144 大塚町南
1.6km
590.6km
20:22
170
ファミリーマート
139
145 枚方大橋南
1.2km
591.8km
20:27
13
桜町
歩道へ
0.3km
淀川
歩道へ
170
枚方大橋北
146 ラポール枚方前
1.5km
593.3km
20:33
BRM505
ゴール
ラポール枚方
147 かささぎ橋
0.4km
593.7km
20:34
13
144
標高10m
13
148 出屋敷
3.4km
597.1km
20:48
1
標高27m
144
18
出屋敷西
150 151 久御山田井
7.7km
604.8km
21:19
1
市道
市道
0.2km
ハイブリッジファースト
15
1
152 久御山高校前
2.0km
606.8km
21:27
市道
久御山高校
市道
0.7km
佐古
第二京阪道
153 ARIVEE
16:28
0.4km
607.2km
Open23:48 ～翌21:00
久御山町
総合体育館
会議室
入室時刻記入
町道
町民プール
ブルベカードのPC時刻確認、
総走行時間、ﾒﾀﾞﾙ要否を記入
署名後レシートと共に提出。
ﾒﾀﾞﾙ¥1.000