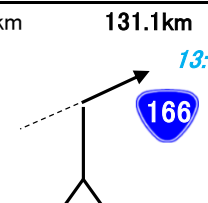

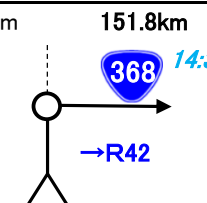
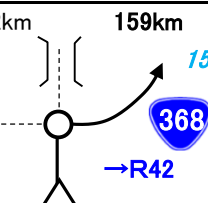
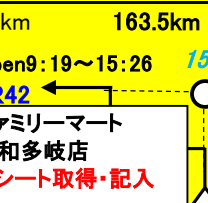
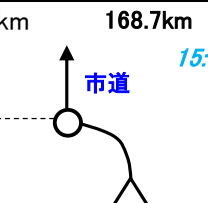
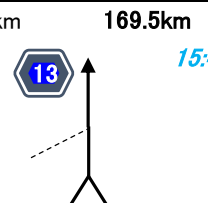
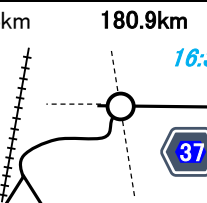
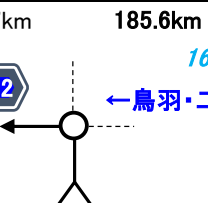
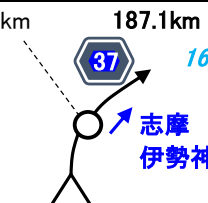
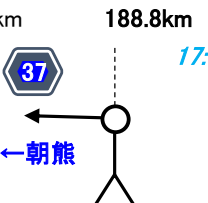
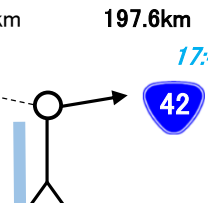

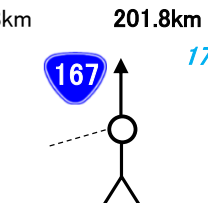
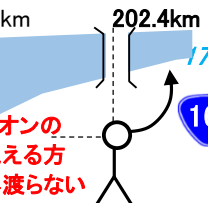
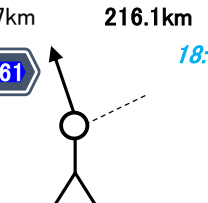
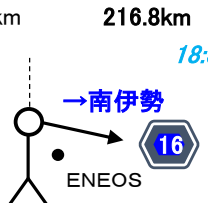
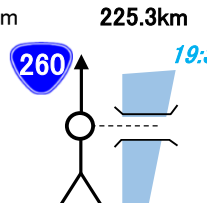

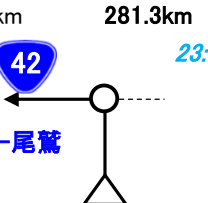
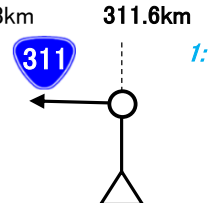



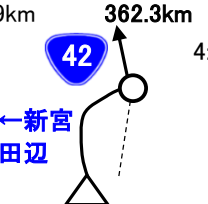

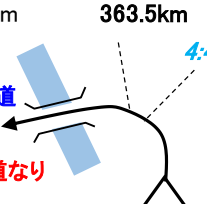
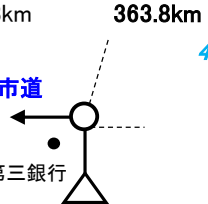
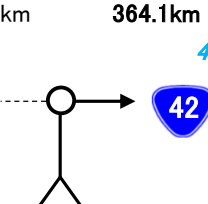

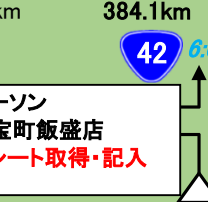
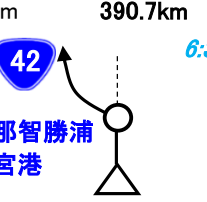
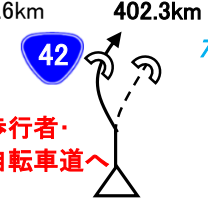
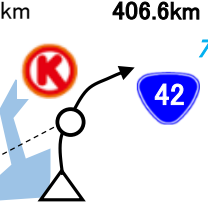
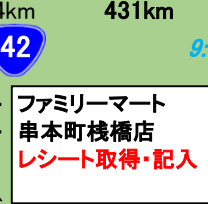
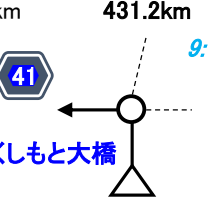
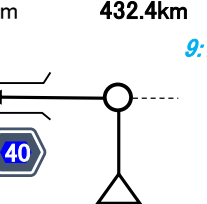
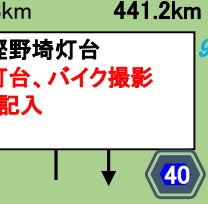
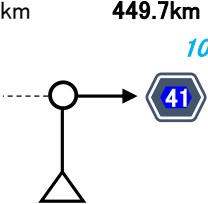


<p>1.スタート・2.十字路 S</p> <p>0km 0km</p> <p>市道 PC1まで60.5km</p> <p>スタート4:30 マリーナシティ わかやま館 正面入口</p> <p>信号有 信号無 参加者位</p> <p>各自分で都度 「ブルベカード」 記入!</p>	<p>3.十字路</p> <p>1.6km 1.7km</p> <p>市道</p> <p>温山荘</p>	<p>4.左カーブ・5.黒江 S</p> <p>0.6km 2.3km</p> <p>42</p> <p>100m</p> <p>市道</p>	<p>6.船尾東 S</p> <p>0.2km 2.6km</p> <p>370</p>	
<p>7.馬場町1丁目 S</p> <p>0.7km 3.3km</p> <p>18</p>	<p>8.十字路 S</p> <p>2km 5.3km</p> <p>市道</p> <p>海南東IC</p>	<p>9.重根(しこね)第二 S</p> <p>1km 6.3km</p> <p>370</p> <p>西松屋</p>	<p>10.野上新橋西詰 S</p> <p>3.7km 10km</p> <p>←橋本・岩出</p> <p>424</p> <p>7-Eleven</p>	<p>11.市場 S</p> <p>12km 22km</p> <p>424</p>
<p>12.Y字路</p> <p>1.4km 23.4km</p> <p>旧道へ</p> <p>新道直進可 登る</p>	<p>13.T字路S・14.竹房橋南詰S</p> <p>1.3km 24.7km</p> <p>13</p> <p>424</p> <p>100m</p>	<p>15.Y字路 S</p> <p>0.8km 25.6km</p> <p>13</p> <p>遠方 バイパスへ</p> <p>K13 旧道</p>	<p>16.竜門橋南詰 S</p> <p>3.2km 28.8km</p> <p>旧道へ 信号後 左歩道</p> <p>歩道</p> <p>新道直進可 登る</p>	<p>17.Y字路</p> <p>1.2km 30km</p> <p>市道</p> <p>旧道へ</p>
<p>18.人字路 S</p> <p>1km 31km</p> <p>13</p>	<p>19.Y字路</p> <p>7.6km 38.6km</p> <p>市道</p> <p>旧道へ</p> <p>新道直進可 登る</p>	<p>20.T字路 S</p> <p>3.1km 41.7km</p> <p>13</p>	<p>21.慈尊院 S</p> <p>1.8km 43.5km</p> <p>4</p>	<p>22.丹生橋西詰S・23.丹生橋東詰S</p> <p>0.7km 44.2km</p> <p>13</p> <p>4</p> <p>100m</p>
<p>24.九度山 S (五辻)</p> <p>1km 45.3km</p> <p>370</p> <p>橋本</p>	<p>25.学文路 S</p> <p>1.7km 47km</p> <p>→五條</p> <p>370</p>	<p>26.橋本橋南詰 S</p> <p>3.9km 50.9km</p> <p>55</p>	<p>27.Y字路</p> <p>6.8km 57.7km</p> <p>55</p> <p>坂会部郵便局</p>	<p>28.丹原 S</p> <p>1.8km 59.5km</p> <p>←五條</p> <p>168</p>
<p>29.PC1 PC2まで49.1km</p> <p>1km 60.5km</p> <p>Open6:18~8:34</p> <p>ファミリーマート 五條病院前店 レシート取得・記入</p>	<p>30.野原西6丁目 S</p> <p>0.2km 60.7km</p> <p>市道</p>	<p>31.野原東1丁目 S</p> <p>1.8km 62.5km</p> <p>137</p>	<p>32.小島 S</p> <p>1.7km 64.2km</p> <p>→大淀・下市</p> <p>39</p>	<p>33.T字路</p> <p>14km 78.2km</p> <p>15</p>
<p>34.十字路 S</p> <p>1.2km 79.4km</p> <p>モバイル</p> <p>漢方薬局 ダイハツ スズキ</p> <p>39</p>	<p>35.クランク</p> <p>0.8km 80.2km</p> <p>K39 ↑ K37 ↑ K39</p>	<p>36.Y字路</p> <p>5.6km 85.8km</p> <p>39</p>	<p>37.十字路 S</p> <p>0.1km 85.9km</p> <p>市道</p>	<p>38.宮滝大橋南詰 S</p> <p>0.6km 86.5km</p> <p>169</p>
<p>39.檜尾 S・40.T字路</p> <p>0.6km 87.1km</p> <p>370</p> <p>市道</p> <p>300m</p> <p>トンネル後側道</p>	<p>41.窪垣内 S</p> <p>3.3km 90.7km</p> <p>16</p> <p>R370</p>	<p>42.Y字路・43.人字路</p> <p>10.2km 100.9km</p> <p>高見トンネル 標高625mまで登り</p> <p>11:13</p> <p>166</p> <p>駕家局</p> <p>市道</p> <p>500m</p>	<p>44.通過チェック1 高見山</p> <p>13km 114.4km</p> <p>有人チェック または フォトコントロール (時間記入)</p> <p>12:07</p> <p>166</p>	<p>45.T字路</p> <p>14.8km 129.2km</p> <p>569</p> <p>13:06</p> <p>バイパスへ</p>

<p>46.T字路</p> <p>1.9km 131.1km</p> <p>13:14</p>  <p>166</p>	<p>47.道の駅 飯高駅</p> <p>13.5km 144.6km</p> <p>14:08</p>  <p>166</p> <p>道の駅飯高駅 温泉、レストランあり</p>	<p>48.粥見井尻 S</p> <p>7.2km 151.8km</p> <p>14:37</p>  <p>368</p> <p>→R42</p>	<p>49.朝柄 S</p> <p>7.2km 159km</p> <p>15:06</p>  <p>368</p> <p>→R42</p>	<p>50.PC2 PC3まで36.5km</p> <p>4.5km 163.5km</p> <p>Open9:19~15:26 15:24</p>  <p>R42</p> <p>ファミリーマート 勢和多岐店 レシート取得・記入</p>
<p>51.仁田 S</p> <p>5.2km 168.7km</p> <p>15:44</p>  <p>市道</p> <p>37</p> <p>←朝熊</p>	<p>52.十字路</p> <p>0.8km 169.5km</p> <p>15:48</p>  <p>13</p>	<p>53.掛橋 S</p> <p>11.4km 180.9km</p> <p>16:39</p>  <p>37</p>	<p>54.外宮北 S</p> <p>4.7km 185.6km</p> <p>16:52</p>  <p>22</p> <p>←鳥羽・二見</p>	<p>55.神田久志本町1 S</p> <p>1.5km 187.1km</p> <p>16:58</p>  <p>37</p> <p>志摩 伊勢神宮</p>
<p>56.楠部西 S</p> <p>1.7km 188.8km</p> <p>17:05</p>  <p>37</p> <p>←朝熊</p>	<p>57.T字路 S</p> <p>8.8km 197.6km</p> <p>17:40</p>  <p>42</p>	<p>58.PC3 PC4まで73.9km</p> <p>2.4km 200km</p> <p>Open10:23~17:50 17:50</p>  <p>42</p> <p>ローソン 鳥羽一丁目店 レシート取得・記入</p>	<p>59.中之郷 S</p> <p>1.8km 201.8km</p> <p>17:57</p>  <p>167</p>	<p>60.安楽島大橋北 S</p> <p>0.6km 202.4km</p> <p>17:59</p>  <p>167</p> <p>イオンの 見える方 へ渡らない</p>
<p>61.伊勢道路入口 S</p> <p>13.7km 216.1km</p> <p>18:54</p>  <p>61</p>	<p>62.三交バスセンター前</p> <p>0.7km 216.8km</p> <p>18:57</p>  <p>16</p> <p>→南伊勢 ENEOS</p>	<p>63.神津佐(こんさ) S</p> <p>8.5km 225.3km</p> <p>19:31</p>  <p>260</p>	<p>64</p> <p>km km</p> <p>260</p> <p>南島バイパス直進 (250.3km~252.7km) 棚橋トンネル~紀勢南島 トンネル間新道直進 (266.9km~268.7km)</p>	<p>65.PC4 PC5まで64.9km</p> <p>48.6km 273.9km</p> <p>22:45</p>  <p>260</p> <p>Open12:42~22:46</p> <p>サークルK 大紀町錦店 レシート取得・記入</p>
<p>66.片上南 S</p> <p>7.4km 281.3km</p> <p>23:15</p>  <p>42</p> <p>←尾鷲</p>	<p>67.新矢ノ川橋西 S</p> <p>30.3km 311.6km</p> <p>1:16</p>  <p>311</p>	<p>68.T字路</p> <p>26.2km 337.8km</p> <p>3:01</p>  <p>市道</p> <p>曾根トンネル 出て右</p>	<p>69.PC5 PC6まで53.6km</p> <p>1km 338.8km</p> <p>3:05</p>  <p>市道</p> <p>勝三屋 友人チェック ドロップバック</p>	<p>70.T字路</p> <p>0.6km 339.4km</p> <p>3:07</p>  <p>311</p> <p>二木島方面</p>
<p>71.大海海岸 S</p> <p>22.9km 362.3km</p> <p>4:39</p>  <p>42</p> <p>←新宮 田辺</p>	<p>72.Y字路</p> <p>0.4km 362.7km</p> <p>4:40</p>  <p>42</p> <p>市道 軽車両以外 進入禁止道へ 鬼ヶ城トンネルへ 行く場合は歩道</p>	<p>73.変形4叉路</p> <p>0.8km 363.5km</p> <p>4:44</p>  <p>市道</p> <p>道なり</p>	<p>74.十字路 S</p> <p>0.3km 363.8km</p> <p>4:45</p>  <p>市道</p> <p>第三銀行</p>	<p>75.木本町 S</p> <p>0.3km 364.1km</p> <p>4:46</p>  <p>42</p>
<p>76.十字路</p> <p>17.7km 381.8km</p> <p>5:57</p>  <p>42</p> <p>紀宝バイパス 高架道路へ</p>	<p>77.通過チェック2</p> <p>2.3km 384.1km</p> <p>6:06</p>  <p>42</p> <p>ローソン 紀宝町飯盛店 レシート取得・記入</p>	<p>78.高森 S</p> <p>6.6km 390.7km</p> <p>6:32</p>  <p>42</p> <p>←那智勝浦 新宮港</p>	<p>79.湯川トンネル</p> <p>11.6km 402.3km</p> <p>7:19</p>  <p>42</p> <p>歩行者・ 自転車道へ</p>	<p>80.森浦 S</p> <p>4.3km 406.6km</p> <p>7:36</p>  <p>42</p>
<p>81.通過チェック3</p> <p>24.4km 431km</p> <p>9:14</p>  <p>42</p> <p>ファミリーマート 串本町棧橋店 レシート取得・記入</p>	<p>82.潮岬東入り口 S</p> <p>0.2km 431.2km</p> <p>9:14</p>  <p>41</p> <p>←くもと大橋</p>	<p>83.浅海(せんかい) S</p> <p>1.2km 432.4km</p> <p>9:19</p>  <p>40</p>	<p>84.通過チェック4</p> <p>8.8km 441.2km</p> <p>9:54</p>  <p>40</p> <p>椋野埼灯台 灯台、バイク撮影 ・記入</p>	<p>85.浅海(せんかい) S</p> <p>8.5km 449.7km</p> <p>10:28</p>  <p>41</p>

<p>86.潮岬東入り口 S</p> <p>1.3km 451km</p> <p>10:34</p>	<p>87.すさみ駅前 S</p> <p>56.4km 487.4km</p> <p>12:59</p> <p>周参見</p>	<p>88.PC6 PC7まで66.6km</p> <p>7.4km 494.8km</p> <p>13:29</p> <p>42</p> <p>Open19:48~13:30</p> <p>ローソン 日置川町店 レシート取得・記入</p>	<p>89.郵便橋 S</p> <p>18.3km 513.1km</p> <p>14:42</p>	<p>90.田鶴東 S</p> <p>4.1km 517.2km</p> <p>14:58</p> <p>31</p> <p>42</p> <p>左側道方向</p>
<p>91.磯坂 S</p> <p>3.1km 520.3km</p> <p>15:11</p> <p>424</p>	<p>95.稲成町 S</p> <p>1.8km 522.1km</p> <p>15:18</p> <p>42</p>	<p>96.PC7 Finishまで39.7km</p> <p>39.3km 561.4km</p> <p>17:55</p> <p>42</p> <p>Open21:52~17:38</p> <p>ローソン 紀伊内原駅前店 レシート取得・記入</p>	<p>97.萩原 S (Y字路)</p> <p>0.7km 562.1km</p> <p>17:58</p> <p>23</p> <p>原谷</p>	<p>98.Y字型四叉路</p> <p>0.3km 562.4km</p> <p>17:59</p> <p>176</p> <p>鉄橋くぐり直進</p>
<p>99.T字路</p> <p>10.5km 572.9km</p> <p>18:41</p> <p>21</p> <p>途中、新鹿ヶ瀬トンネル 標高176m</p>	<p>100.逆Y字路</p> <p>5.8km 578.7km</p> <p>19:04</p> <p>42</p>	<p>101.湯浅 S</p> <p>4.6km 583.3km</p> <p>19:23</p> <p>23</p>	<p>102.湯浅簡易裁判所前S</p> <p>0.4km 583.7km</p> <p>19:24</p> <p>市道</p>	<p>103.十字路</p> <p>0.5km 584.2km</p> <p>19:26</p> <p>20</p>
<p>104.Y字路</p> <p>0.3km 584.5km</p> <p>19:28</p> <p>市道</p> <p>坂登り始めを左降りる 海沿い</p>	<p>105.逆Y字路</p> <p>2.2km 586.7km</p> <p>19:36</p> <p>20</p>	<p>106.Y字路</p> <p>4.6km 591.3km</p> <p>19:55</p> <p>172</p>	<p>107.保田橋北詰 S</p> <p>1.6km 592.9km</p> <p>20:01</p> <p>480</p>	<p>108.Y字路</p> <p>0.6km 593.5km</p> <p>20:04</p> <p>市道</p>
<p>109.新町 S</p> <p>2.3km 595.8km</p> <p>20:13</p> <p>42</p>	<p>110.フィニッシュ</p> <p>5.3km 601.1km</p> <p>20:34</p> <p>42</p> <p>Open23:18~20:30</p> <p>セブンイレブン 海南下津町店 レシート取得・記入</p>	<p>111.黒田 S</p> <p>6.7km 602.5km</p> <p>20:40</p> <p>市道</p>	<p>112.T字路</p> <p>0.7km 603.2km</p> <p>20:42</p> <p>加茂神社→</p> <p>市道</p>	<p>113.Y字路</p> <p>1.1k 604.3km</p> <p>20:47</p> <p>←塩津漁港</p> <p>市道</p>
<p>114.T字路</p> <p>1.6km 605.9km</p> <p>20:53</p> <p>42</p>	<p>115.Y字路</p> <p>0.9km 606.8km</p> <p>20:57</p> <p>市道</p>	<p>116.冷水(しみず) S</p> <p>1.3km 608.1km</p> <p>21:02</p> <p>42</p>	<p>117.┌字路</p> <p>0.6km 608.7km</p> <p>21:04</p> <p>市道</p> <p>冷水トンネル 手前</p>	<p>118.藤白神社入口 S</p> <p>0.8km 609.5km</p> <p>21:08</p> <p>42</p>
<p>119.築地S・120.海南港S</p> <p>0.8km 610.3km</p> <p>21:11</p> <p>42</p> <p>42</p> <p>500m</p>	<p>121.船尾東 S・122.黒江</p> <p>0.5km 611.3km</p> <p>21:15</p> <p>42</p> <p>市道</p> <p>100m</p>	<p>123.ゴール受付</p> <p>2.6km 614km</p> <p>21:26</p> <p>マリーナシティ わかやま館 305号室 9:00まで屋外 (バイク駐輪場)</p>		