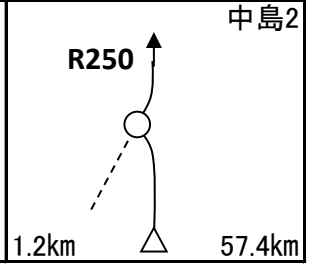
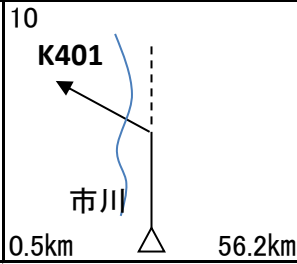
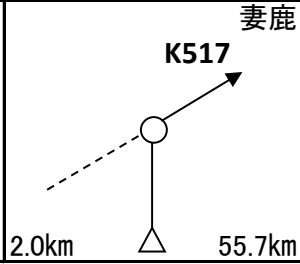
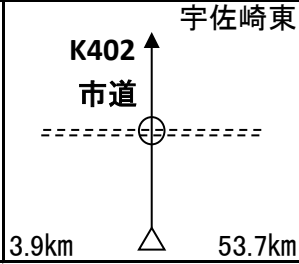
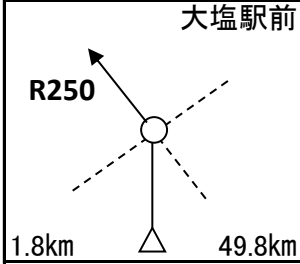
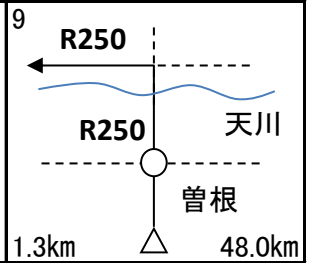
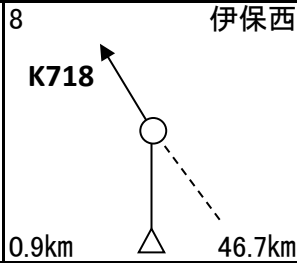
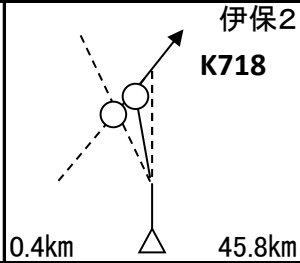
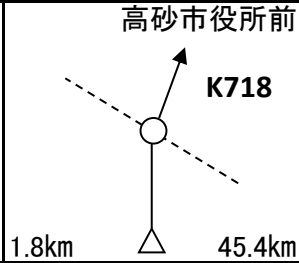
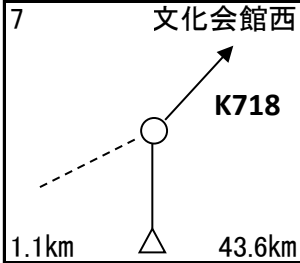
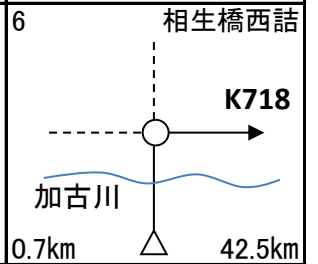
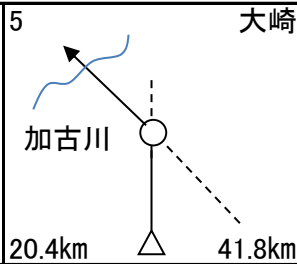
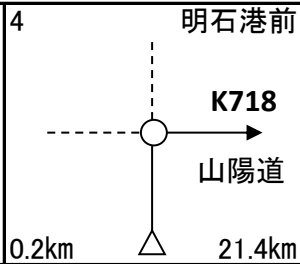
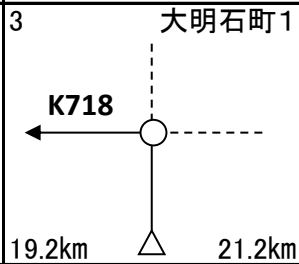
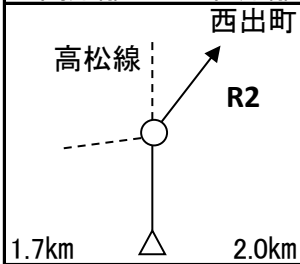
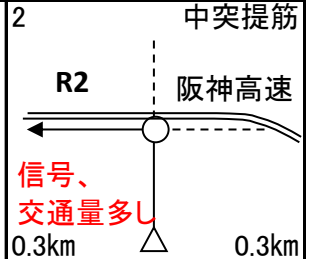


通過チェック①迄72.6km

start 6:00

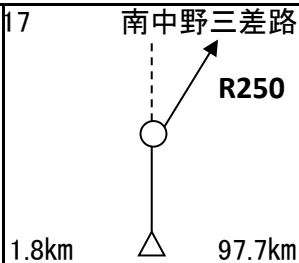
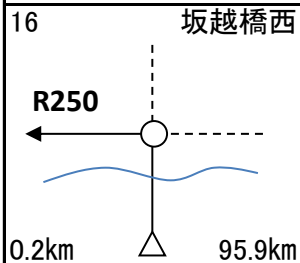
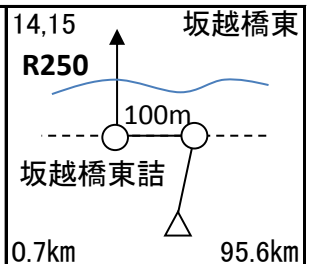
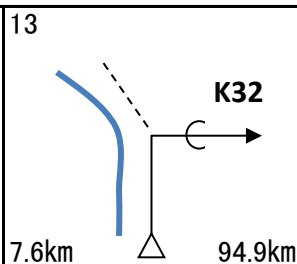
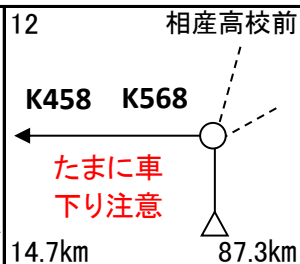
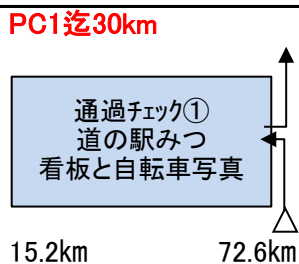
ポートタワー start



道の駅みつ Michi no Eki MITSU

通過チェック① 道の駅みつ 看板と自転車写真

PC1迄30km



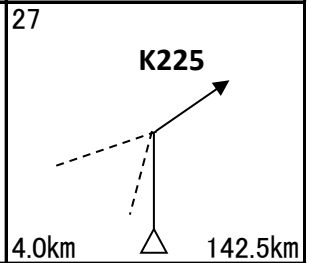
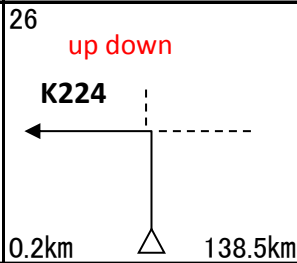
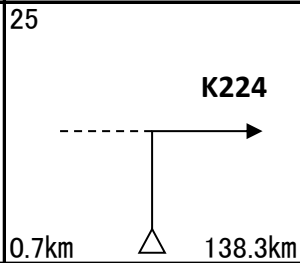
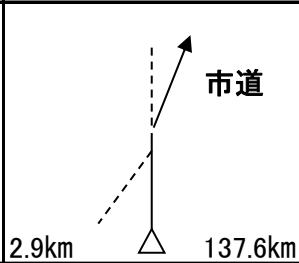
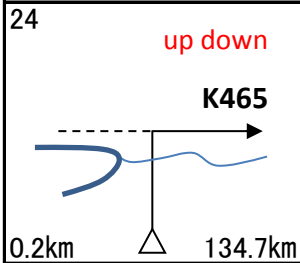
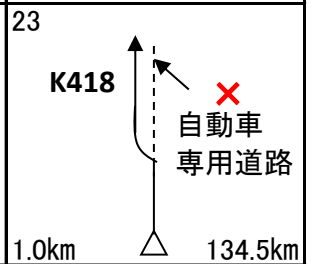
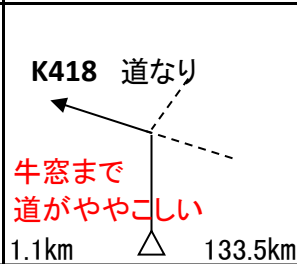
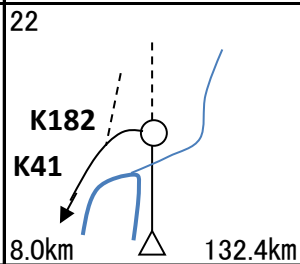
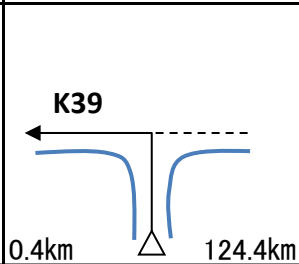
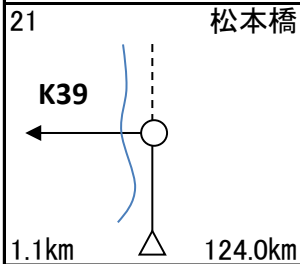
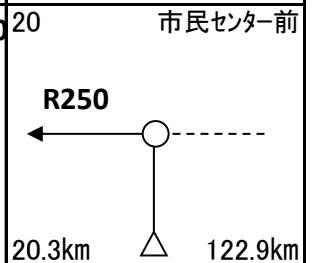
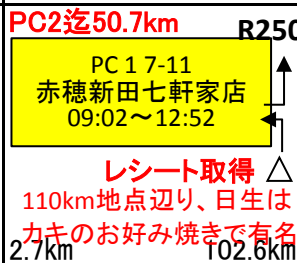
24 塩谷惣門

R250

PC2迄50.7km

PC 17-11 赤穂新田七軒家店 09:02~12:52

レシート取得 110km地点辺り、日生はカキのお好み焼きで有名




<p>K225 up down</p> <p>0.2km 142.7km</p>	<p>28 市道 K225</p> <p>4.7km 147.4km</p>	<p>K39</p> <p>3.2km 150.6km</p>	<p>29 紺浦 PC2後 K28</p> <p>1.2km 151.8km</p>	<p>通過チェック②迄104.2km PC 27ファミマ 牛窓町店 10:30~16:12 レシート取得</p> <p>1.5km 153.3km</p>
<p>K235 K28</p> <p>4.2km 157.5km</p>	<p>31 神崎町 K28</p> <p>6.3km 163.8km</p>	<p>32~35 永安橋西詰 川沿いの道 観音院口 吉井川 K28</p> <p>3.4km 167.2km</p>	<p>36</p> <p>1.3km 168.8km</p>	<p>37 金岡 K215</p> <p>0.5km 169.3km</p>
<p>38 江崎 K45</p> <p>6.3km 175.6km</p>	<p>39 岡南大橋 ファミマ 一つ目の信号から 右の歩道を推奨</p> <p>1.5km 177.1km</p>	<p>40 市道</p> <p>2.8km 179.9km</p>	<p>41 広域農道</p> <p>3.0km 182.9km</p>	<p>42 市道 K74</p> <p>3.4km 186.3km</p>
<p>43 K21</p> <p>4.6km 190.9km</p>	<p>44 植松 K22</p> <p>3.9km 194.8km</p>	<p>45 K22</p> <p>0.4km 195.2km</p>	<p>46 藤戸 K22</p> <p>1.7km 196.9km</p>	<p>46 藤戸大橋 K27 K22</p> <p>0.3km 197.2km</p>
<p>47 この先 側道と歩道橋を 強く推奨</p> <p>5.4km 202.6km</p>	<p>48 市道 K275 エディオン</p> <p>1.6km 204.2km</p>	<p>49 市道</p> <p>3.8km 208.0km</p>	<p>50 R430 K428</p> <p>0.4km 208.4km</p>	<p>49,50 霞橋東下 100m R4</p> <p>0.4km 208.8km</p>
<p>51,52 霞橋西下 K54 100m</p> <p>0.6km 209.5km</p>	<p>53 BP美袋線 市道</p> <p>1.2km 210.8km</p>	<p>53 長尾 市道</p> <p>0.7km 211.5km</p>	<p>54 市道</p> <p>3.1km 214.6km</p>	<p>55 富田橋北 K60 道細い</p> <p>0.1km 214.7km</p>
<p>56 K60</p> <p>3.5km 218.2km</p>	<p>57 市道 K60</p> <p>0.4km 218.6km</p>	<p>58,59 市道 100m</p> <p>4.3km 222.9km</p>	<p>60 K434</p> <p>1.3km 224.3km</p>	<p>60 K434</p> <p>0.2km 224.5km</p>
<p>61 広域農道 7-11 up down</p> <p>0.6km 225.1km</p>	<p>62 下追分 通行止め 解除時 K34</p> <p>5.1km 230.2km</p>	<p>63 劇坂 広域農道 通行止め 解除時</p> <p>0.4km 230.6km</p>	<p>64 ファミマ K3</p> <p>5.2km 235.8km</p>	<p>65 K3</p> <p>0.8km 236.6km</p>

<p>66</p> <p>1.9km 238.5km</p>	<p>67 大門町5(西)</p> <p>2.2km 240.7km</p>	<p>68 入江大橋北詰</p> <p>4.5km 245.2km</p>	<p>69 とも 鞆の浦の街並み</p> <p>12.0km 257.2km</p>	<p>70,71</p> <p>0.2km 257.4km</p>
<p>PC3迄18.3km</p> <p>0.1km 257.5km</p>		<p>73</p> <p>0.1km 257.6km</p>	<p>74</p> <p>0.4km 258.0km</p>	<p>75 平迫</p> <p>9.4km 267.4km</p>
<p>76 南松永町</p> <p>8.1km 275.5km</p>	<p>通過チェック③迄108.9km</p> <p>0.3km 275.8km</p>	<p>78 南松永町4</p> <p>0.9km 276.7km</p>	<p>79 尾道市交通局(東)</p> <p>1.4km 278.1km</p>	<p>80 尾道ハイパス東口</p> <p>0.9km 279.0km</p>
<p>81 しまなみ交流館前</p> <p>6.3km 285.3km</p>	<p>82 宮沖交番前</p> <p>12.2km 297.5km</p>	<p>83 和田</p> <p>1.4km 298.9km</p>	<p>84 たけはら街並み保存地区</p> <p>24.2km 323.1km</p> <p>道の駅 正月休み</p>	<p>85 安浦ハイパス東口</p> <p>20.0km 343.1km</p>
<p>86 安芸灘大橋入口</p> <p>10.7km 353.8km</p> <p>通過チェック後</p> <p>橋は右の 自転車、歩行者道へ</p>	<p>87 下蒲刈島</p> <p>4.8km 358.6km</p> <p>蒲刈大橋</p>	<p>88,89 豊島</p> <p>9.5km 368.1km</p> <p>豊島大橋</p> <p>上蒲刈島</p>	<p>88,89 豊島</p> <p>5.1km 373.2km</p> <p>豊浜大橋</p> <p>200m</p>	<p>90 大崎下島</p> <p>0.9km 374.3km</p>
<p>91</p> <p>5.3km 379.6km</p>	<p>92 広域農道</p> <p>379.6km</p> <p>中之島 平羅島</p>	<p>92 岡村島</p> <p>379.6km</p>	<p>通過チェック④迄44.4km</p> <p>5.1km 384.7km</p>	
<p>93 中之島</p> <p>5.5km 390.2km</p>	<p>93 大崎下島</p> <p>390.2km</p>	<p>94</p> <p>395.5km</p>	<p>94</p> <p>395.5km</p>	<p>95,96 豊島</p> <p>1.0km 396.5km</p> <p>100m</p> <p>豊浜大橋</p>
<p>97 上蒲刈島</p> <p>411.3km</p>	<p>97 下蒲刈島</p> <p>14.7km 411.3km</p>	<p>98 安芸灘大橋入口</p> <p>4.5km 415.8km</p> <p>橋は 自転車道へ</p>	<p>99 休山トンネル西口</p> <p>10.9km 426.7km</p>	<p>100</p> <p>1.9km 428.6km</p>

PC4迄34km R31 市道

通過チェック④
大和ミュージアム
玄関、鉄の鯨、深海
などと自転車写真



102 魚見山トンネル

直進して迂回可能
海沿いに+1.1km程

トンネル狭い

大正

K164

R2 R31

103 仁保橋東詰

K167

104 仁保

R2

105 仁保2

K86

えんこう 猿猴川

R2

106 呉病院入口

路面電車 注意

K487

107 皆実町

K243

108 御幸橋西詰

県道

京橋川

通過チェック⑤迄42km

PC 4 7-11
観音新町1丁目店
2)20:10~3)12:44

レシート取得

110 庚午橋西詰

こうご

太田川放水路

109 扇1

111 木材港南2番

112 串戸

R2

K247 K247

113,114 地御前神社前

K112

100m

115

R2

歩道を通行

116 阿品駅東

R2

横断歩道 渡って車道へ

歩道を通行

117 室ノ木1

K113

118 今津3

K15

119 市道

K112

錦川

通過チェック⑥迄76.8km

通過チェック⑤
錦帯橋と自転車
写真

120 7-11

K112

121 川西

K112

122 川西

K11 K15

123

R188

124 室積

R188

125

K366

126 笠戸島入口

K173 K174

up down

goal迄19.7km

通過チェック⑥
深浦稻荷神社と
自転車 写真

127

R188

128 笠戸島入口

K366

129 周南市遠石

K347

130

K347

goal 7-11
周南河東町店
3)00:48~3)22:00

レシート取得

131 二番町

K52

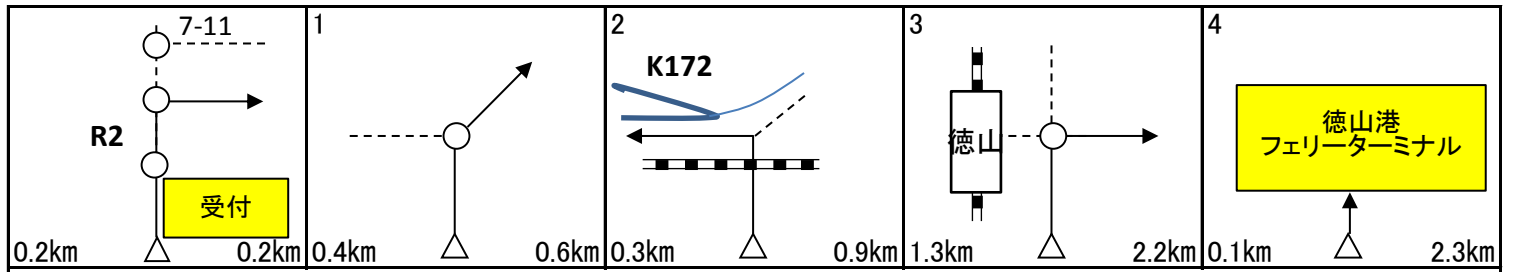
132 三田川

R2

133

goal受付
マケナルト 徳山店
3)13:00~3)22:15

134



スオーナダフェリー 徳山→竹田津
 ¥2700+1000
 2:00→4:00
7:20→9:20
 12:00→14:00
 16:40→18:40
 21:20→23:20