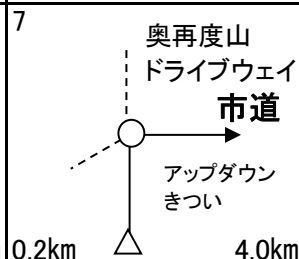
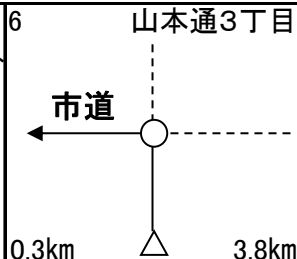
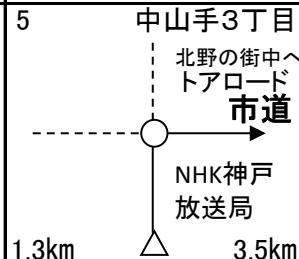
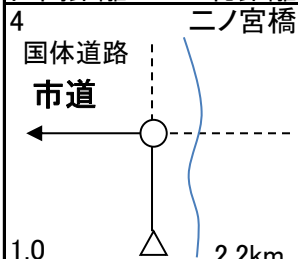
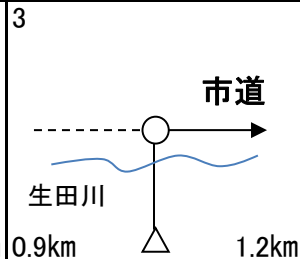
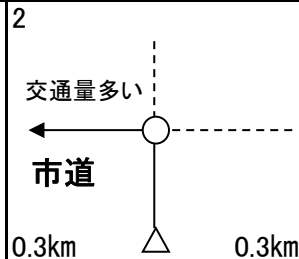


7:00~7:30

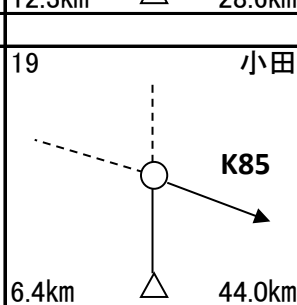
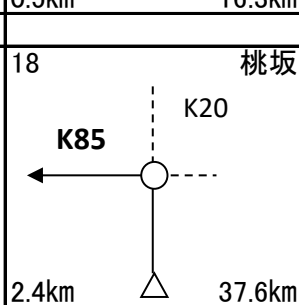
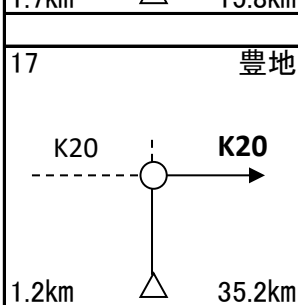
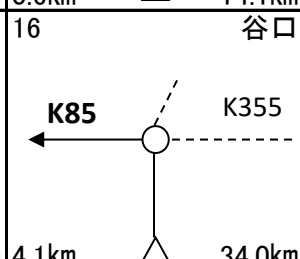
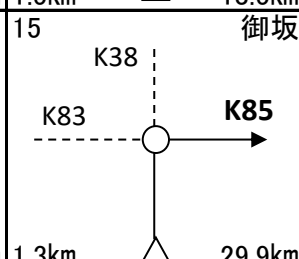
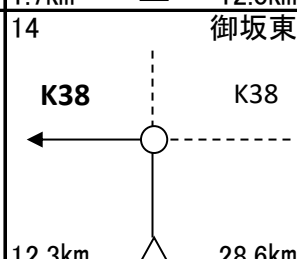
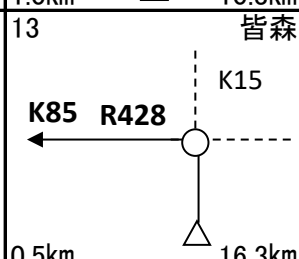
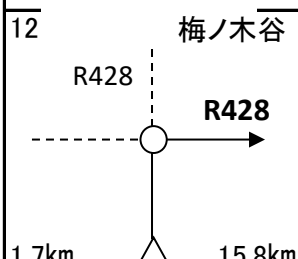
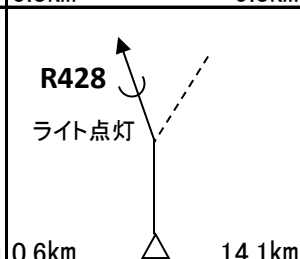
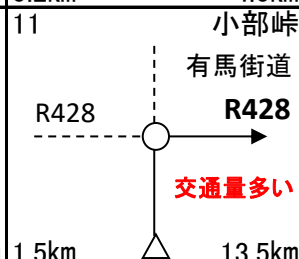
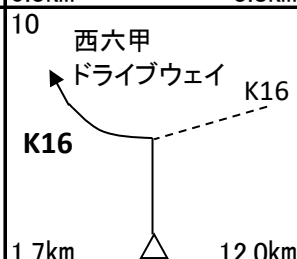
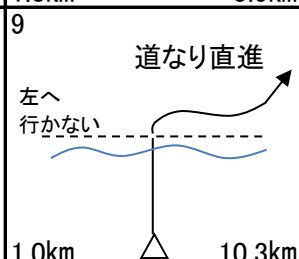
HAT
なぎさ公園



通過チェック
フォトコントロール①
再度公園入口

「再度公園外人墓地」
木製看板と自転車撮影

5.3km 9.3km



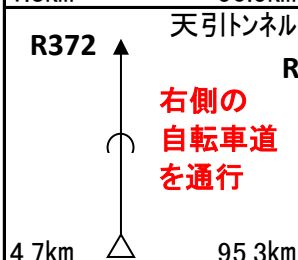
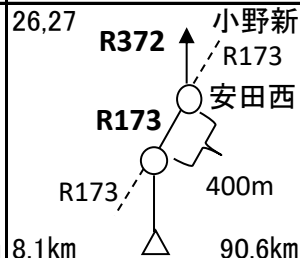
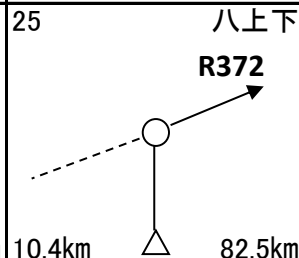
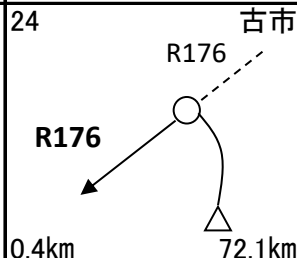
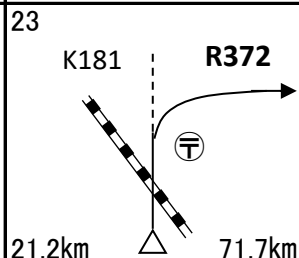
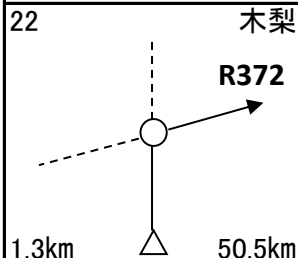
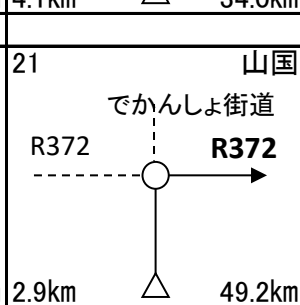
20

PC1

セブンイレブン
小野福住店
08:21~10:18

レシート取得

2.3km 46.3km



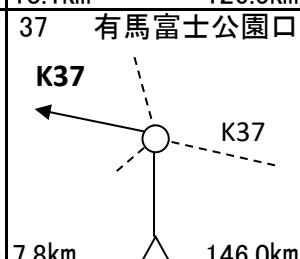
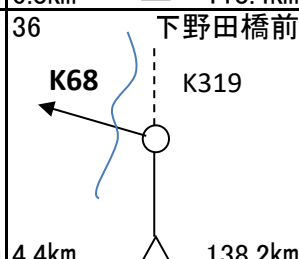
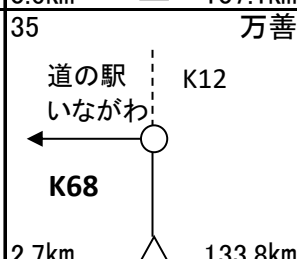
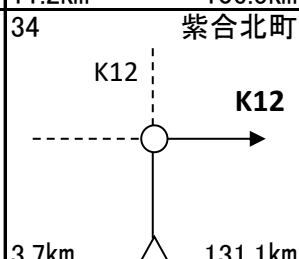
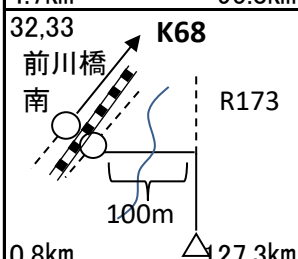
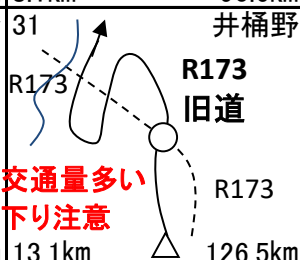
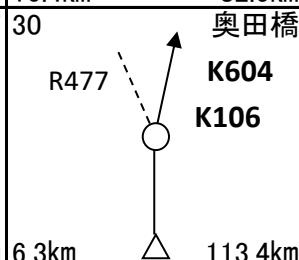
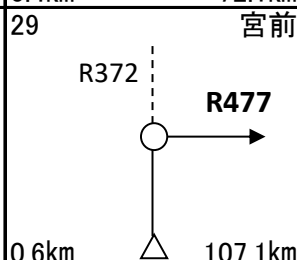
28

PC2

ファミリーマート
亀岡宮前町店
10:07~14:04

レシート取得

11.2km 106.5km



<p>38 三輪</p> <p>2.9km 148.9km</p>	<p>39 日下部</p> <p>4.7km 153.6km</p>	<p>40 五社北</p> <p>6.1km 159.7km</p>	<p>goal迄40.7km 深谷</p> <p>41 PC3 ローソン 神戸八田町深谷店 11:46~17:48</p> <p>レシート取得</p> <p>2.9km 162.6km</p>	<p>42 五社北</p> <p>2.8km 165.4km</p>
<p>43,44 有馬口</p> <p>1.7km 167.1km</p>	<p>45 K51</p> <p>通過チェック フォトコントロール② 有馬グランド温泉</p> <p>「有馬グランド温泉」or 「雅中庵」看板と 自転車撮影</p> <p>2.3km 169.5km</p>		<p>46 太閤橋</p> <p>0.4km 169.9km</p>	<p>47 有馬温泉北口</p> <p>0.5km 170.4km</p>
<p>48 芦有ゲート前</p> <p>0.5km 170.9km</p>	<p>49 船坂小学校前</p> <p>3.2km 174.1km</p>	<p>50</p> <p>5.2km 179.3km</p> <p>標高 390m</p> <p>ここからマジ辛いです 車にも注意</p>	<p>51</p> <p>5.6km 184.9km</p> <p>夜景最高! 一軒茶屋</p> <p>標高 最高点 884m</p>	<p>51 市道 (サンライズドライブウェイ)</p> <p>3.7km 188.6km</p> <p>下り途中注意</p>
<p>52</p> <p>2.1km 190.7km</p> <p>見落とし注意</p>	<p>53 通過チェック フォトコントロール③ 六甲ケーブル駅</p> <p>駅と自転車撮影</p> <p>2.1km 190.7km</p>		<p>54 六甲記念碑台</p> <p>10.9km 192.0km</p>	<p>55 丁子ヶ辻</p> <p>1.1km 193.1km</p> <p>下山 九十九折 車も多い 注意</p>

<p>K95</p>	<p>56 新六甲大橋下</p> <p>4.9km 198.0km</p>	<p>歩行者 交通量多い</p> <p>六甲ケーブル駅</p>	<p>六甲登山口</p> <p>六甲登山口南</p>	<p>57,58 將軍通り</p> <p>300m AOKI 都賀川</p> <p>灘警察署前</p> <p>3.4km 201.4km</p>
------------	---------------------------------------	---------------------------------	----------------------------	--

<p>受付迄km</p> <p>goal ファミマ 阪神大石駅前店 12:53~20:30</p> <p>0.7km 202.4km</p>	<p>60 大石</p> <p>0.3km 202.7km</p>	<p>61</p> <p>受付 マクド 2号線脇浜店 ~21:00</p> <p>1.8km 204.5km</p>		
--	-----------------------------------	--	--	--