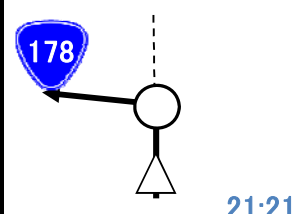

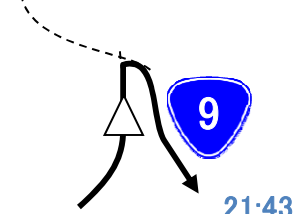

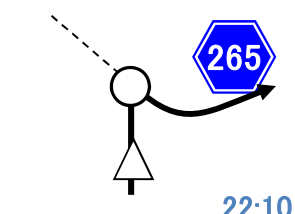
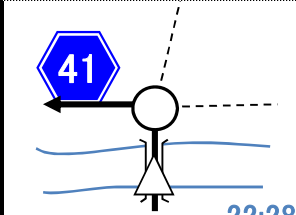
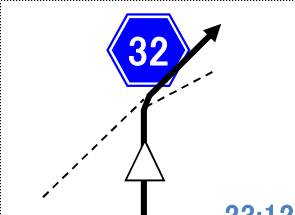
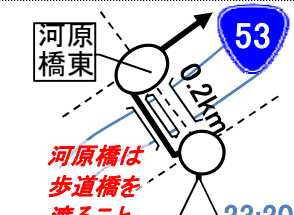
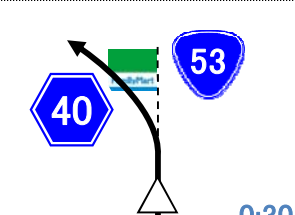
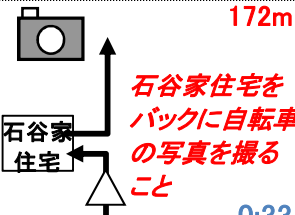
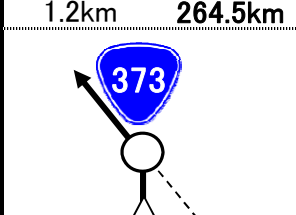
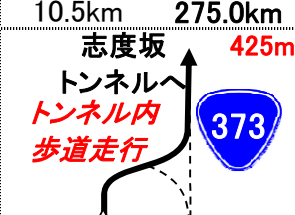
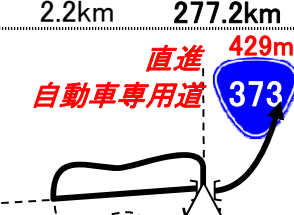
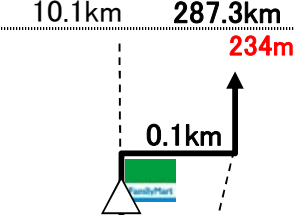

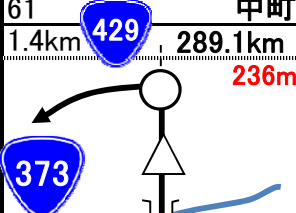
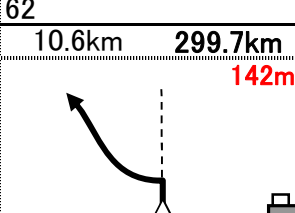

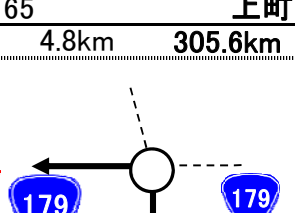


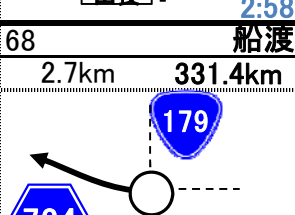
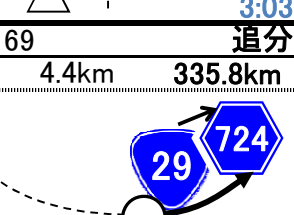
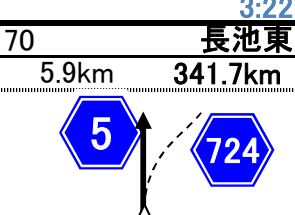
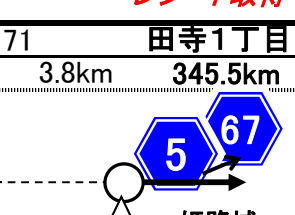
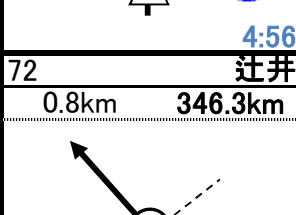
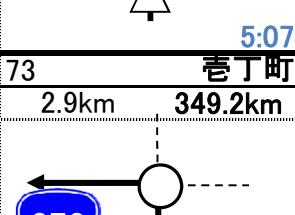
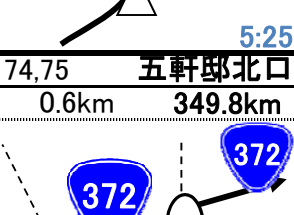
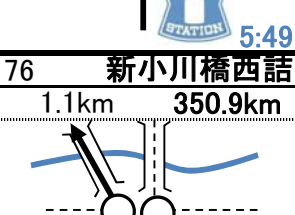
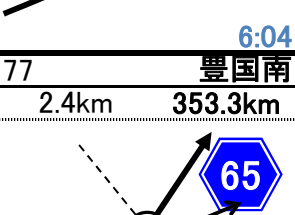

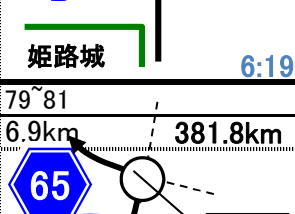
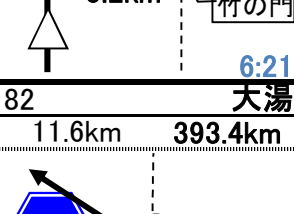
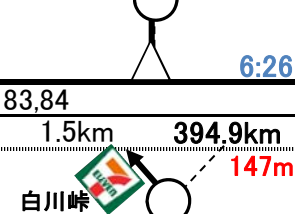
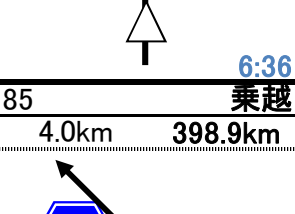


キューシート番号	1,2	Départ:次PC141km		3	4	5	中山手通3		
区間距離	0.0km	0.0km	1.2km	1.2km	1.0km	2.2km	1.3km	3.5km	
積算距離	0.0km	0.0km	1.2km	2.4km	3.4km	5.6km	6.9km	10.4km	
標高		1m							
信号あり	PC時刻	Close 7:30							
信号なし	7:00スタート基準	0.3km							
参加者位置	Ave15.0時刻	HATなぎさ公園		阪神高速				NHK神戸	
				7:04		7:08		7:14	
6,7	山本通3	8	通過チェック①		10	11	小部峠	12	梅木谷
0.3km	3.8km	5.5km	9.3km	2.7km	12.0km	1.5km	13.5km	2.3km	15.8km
積算距離	4.1km	7.9km	12.2km	14.9km	26.9km	28.4km	31.9km	34.2km	50.0km
標高	65m	375m	418m				368m		250m
奥再度(ふたたび)ドラブウェイ		再度公園	関の茶屋	六甲山		有馬街道			
登り口		「再度公園外国人墓地」と書かれた木製看板と自転車の写真を撮ること							
0.2km									
	7:15			7:48		7:54			8:03
13	皆森	14	原野南	15,16	淡河	17,18		19,20	殿畑
0.5km	16.3km	1.9km	18.2km	8.4km	26.6km	2.6km	29.2km	4.6km	33.8km
積算距離	16.8km	18.7km	26.9km	35.3km	61.9km	64.5km	93.7km	98.3km	132.1km
標高		183m	436m		130m				81m
新神戸トンネル		岩谷峠	道の駅					裾原	
	8:05		8:12		8:46		8:56		9:15
21	上久米	22		23,24		25,26		27	稲継
9.2km	43.0km	1.5km	44.5km	2.9km	47.4km	3.7km	51.1km	26.9km	78.0km
積算距離	52.2km	46.0km	48.5km	50.4km	97.8km	101.5km	152.6km	179.5km	257.5km
標高	98m						66m		89m
	9:52		9:58		10:09		10:24		12:12
28	西芦田	29	小倉	遠坂峠	30	大垣	31,32	宮田	
11.3km	89.3km	1.9km	91.2km	9.6km	100.8km	6.8km	107.6km	6.5km	114.1km
積算距離	100.6km	93.1km	95.0km	104.6km	114.2km	121.0km	127.5km	134.0km	140.5km
標高	127m	134m		371m		92m			
	12:57		13:04		13:43		14:10		14:36
-	上小田北	33	弥布	34	PC1:次PC78.1km	35	村岡地域振興局	36	入江トンネル東
10.7km	124.8km	6.5km	131.3km	10.1km	141.4km	11.2km	152.6km	3.5km	156.1km
積算距離	135.5km	137.8km	147.9km	158.0km	168.1km	179.3km	190.5km	194.0km	209.6km
標高		25m				217m		156m	
	15:19		15:45		17:10		17:24		17:24
37	香住小学校前	38	通過チェック②	39	41	42		43	東浜居組道路入口
22.7km	178.8km	7.8km	186.6km	10.6km	197.2km	7.8km	205.0km	5.8km	210.8km
積算距離	181.1km	194.4km	205.0km	215.6km	226.2km	234.0km	239.8km	245.6km	251.4km
標高		5m							
	18:55		19:26		20:08		20:40		21:03

<p>44 浦富海岸 4.6km 215.4km</p>  <p>21:21</p>	<p>45 PC2;次pc108km 4.1km 219.5km</p> <p>ファミリーマート 岩美大谷店 open 13:30 ~ 21:40 レシート取得</p>  <p>21:43</p>	<p>46 1.4km 220.9km</p>  <p>21:49</p>	<p>47 1.5km 222.4km</p>  <p>21:49</p>	<p>48 鳥取砂丘入口 5.3km 227.7km</p>  <p>22:10</p>
<p>49 八千代橋西詰 4.3km 232.0km</p>  <p>22:28</p>	<p>50 袋河原 11.1km 243.1km</p>  <p>23:12</p>	<p>51,52 河原橋西 1.9km 245.0km</p> <p>河原橋東 0.2km</p> <p>河原橋は歩道橋を渡ることに</p>  <p>23:20</p>	<p>53 17.6km 262.6km</p>  <p>0:30</p>	<p>54 通過チェック③ 0.7km 263.3km</p> <p>172m</p> <p>石谷家住宅をバックに自転車の写真を撮ること</p>  <p>0:33</p>
<p>55 1.2km 264.5km</p>  <p>0:38</p>	<p>56 志度坂 トンネル内 歩道走行 425m</p>  <p>1:20</p>	<p>57 直進 自動車専用道 429m</p>  <p>1:28</p>	<p>58,59 0.1km 287.3km</p>  <p>2:09</p>	<p>60 通過チェック④ 0.4km 287.7km</p> <p>大原本陣をバックに自転車の写真を撮ること</p>  <p>2:10</p>
<p>61 429 1.4km 289.1km</p>  <p>2:16</p>	<p>62 10.6km 299.7km</p> <p>お食事処 山良</p>  <p>2:58</p>	<p>63,64 通過チェック⑤ 1.1km 300.8km</p> <p>本陣跡をバックに自転車の写真を撮ること</p>  <p>3:03</p>	<p>65 4.8km 305.6km</p>  <p>3:22</p>	<p>66 PC3;次ゴール76.1km 22.0km 327.6km</p> <p>ファミリーマート 新宮平野店 open 16:53 ~ 23日 4:52 レシート取得</p>  <p>レシート取得</p>
<p>67 新宮三差路 1.1km 328.7km</p>  <p>4:56</p>	<p>68 船渡 2.7km 331.4km</p>  <p>5:07</p>	<p>69 追分 4.4km 335.8km</p>  <p>5:25</p>	<p>70 長池東 5.9km 341.7km</p>  <p>5:49</p>	<p>71 田寺1丁目 3.8km 345.5km</p>  <p>姫路城へ</p> <p>6:04</p>
<p>72 辻井 0.8km 346.3km</p>  <p>6:07</p>	<p>73 春丁町 2.9km 349.2km</p> <p>姫路城</p>  <p>6:19</p>	<p>74,75 五軒邸北口 0.6km 349.8km</p> <p>竹の門</p>  <p>6:21</p>	<p>76 新小川橋西詰 1.1km 350.9km</p>  <p>6:26</p>	<p>77 豊国南 2.4km 353.3km</p>  <p>6:36</p>
<p>78 五軒屋 21.6km 374.9km</p>  <p>8:03</p>	<p>79,81 6.9km 381.8km</p> <p>田井南 0.4km 田井 0.2km</p>  <p>8:31</p>	<p>82 大湯 11.6km 393.4km</p>  <p>9:18</p>	<p>83,84 1.5km 394.9km</p> <p>白川峠 標高190mへ最後の上り</p>  <p>9:24</p>	<p>85 乗越 4.0km 398.9km</p>  <p>9:40</p>

