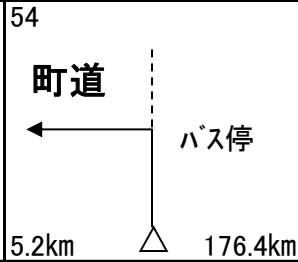
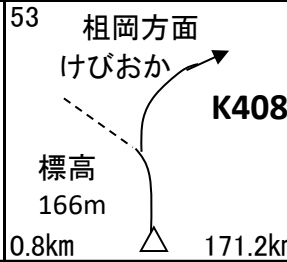
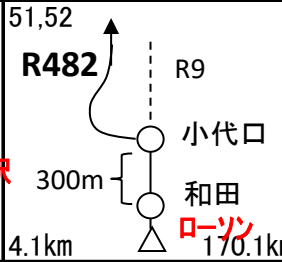
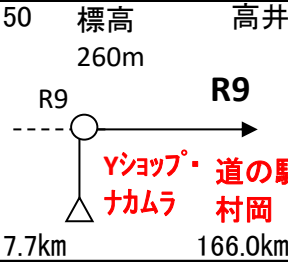
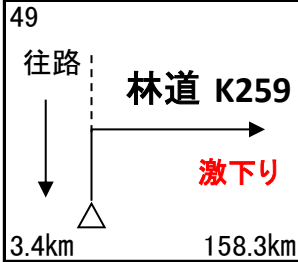
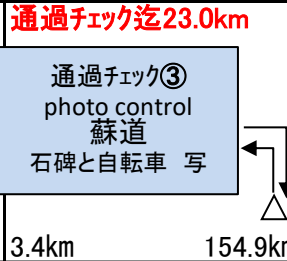
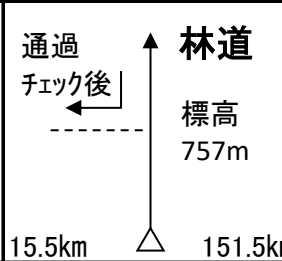
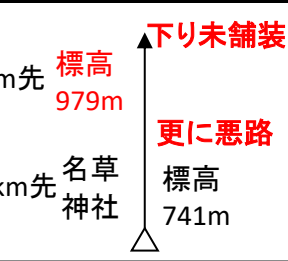
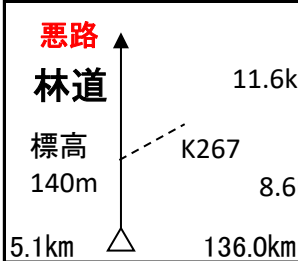
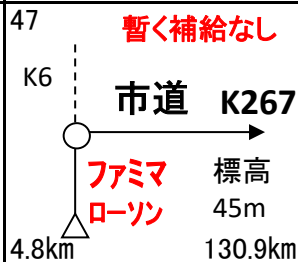
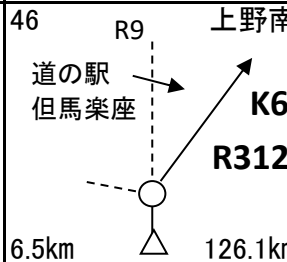
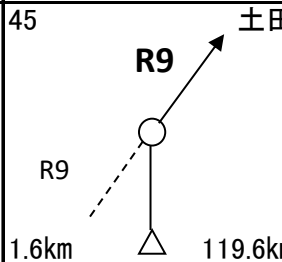
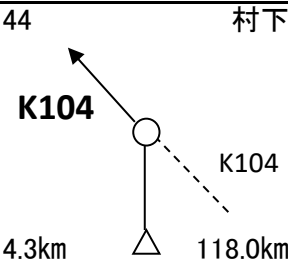
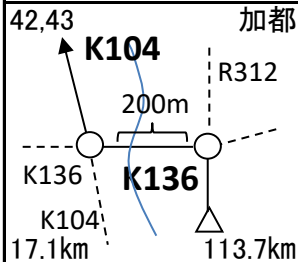
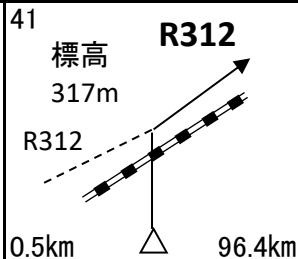
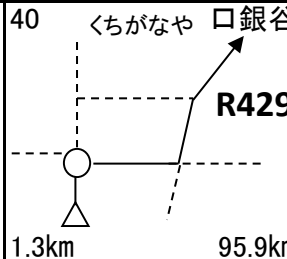
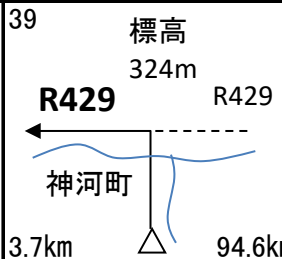


通過チェック迄64.0km

通過チェック②  
photo control  
白口地区  
看板と自転車  
写真



1.2km 90.9km

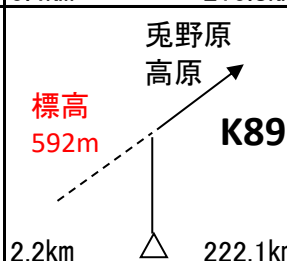
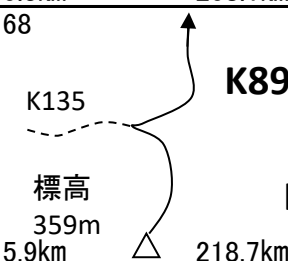
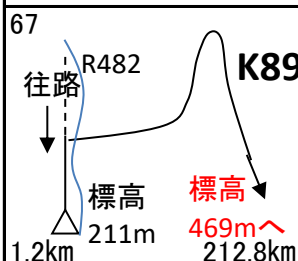
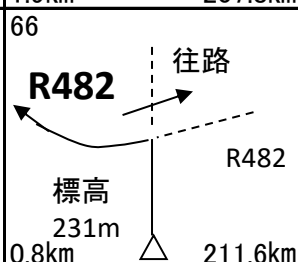
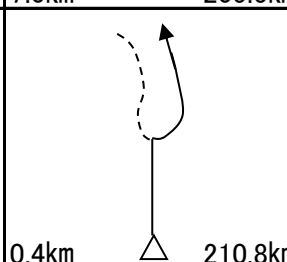
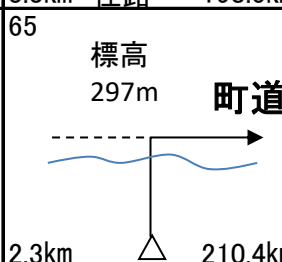
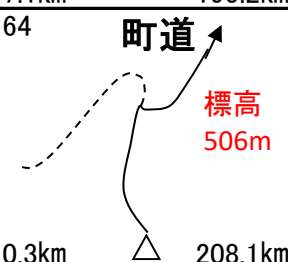
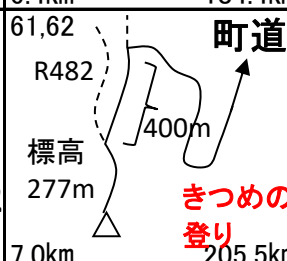
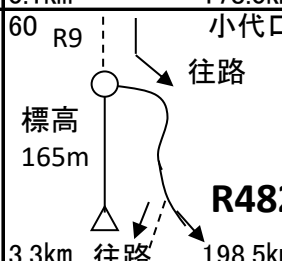
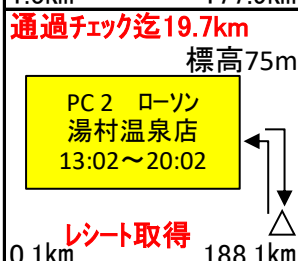
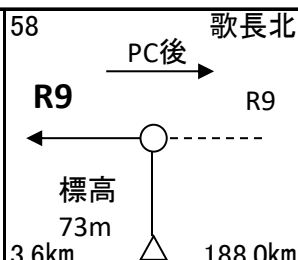
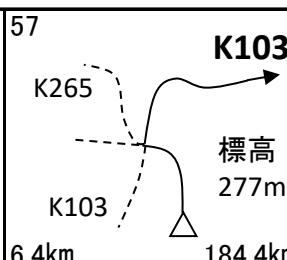
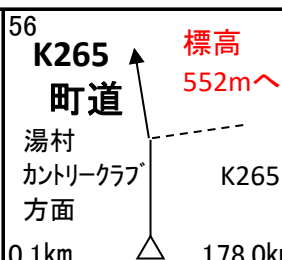


PC2迄10.2km

通過チェック④  
photo control  
けび相大池公園  
看板と自転車 写



1.5km 標高500m 177.9km



通過チェック迄19.0km

通過チェック⑥  
かつらの千年水  
水汲み場と自転車  
写真



72 激下り  
K531 標高 669m  
ハチ北 スキー場  
2.7km 229.1km

73 K531 町道  
標高 365m  
4.6km 233.7km

74 道の駅 ハチ北  
K269 標高 339m  
0.9km 234.6km

75 K269 町道  
標高 408m  
4.1km 238.7km

きつい 登り

通過チェック⑦  
photo control  
ハチ高原  
看板と自転車  
写真



77 K87 激下り  
通過チェック⑦  
R9  
0.1km 245.5km

74 しばらく 平坦  
R9 関神社前  
14.5km 260.0km

ローソン

77 つるぎが丘  
K6 R9 自転車不可  
271.4km

ファミマ

78 宮越  
R312  
2.4km 273.8km

79 上野南  
R9 コンビニ 点在  
ミニストップ R9  
8.3km 282.1km

79 大垣  
R9 R427  
標高 91m  
6.7km 288.8km

79 しばらく 平坦  
R427 丹波市  
標高 375m 朝来市  
6.9km 295.7km

80 小倉  
K7 R427  
道の駅 あおがき  
9.6km 305.3km

81 御油  
K7 K109  
5.7km 311.0km

82 稲継  
R176 R175  
318.6km

コンビニ 点在  
ガス~3:00  
すき屋24h

82 柏原北  
R176  
3.2km 321.8km

コンビニ 点在

82 新鐘ヶ坂トンネル  
R176 標高 249m  
トンネル1km 緩い登り 右側歩道 通行  
10.2km 332.0km

83 新明治橋  
R176 K82  
標高 220m  
36.6km 368.6km

R176 時間取戻し区間  
なお風向き次第  
コンビニ点在  
337.2km味間新を  
左折 すき屋24h

83 新明治橋  
R176 K82  
標高 220m  
36.6km 368.6km

通過チェック迄21.5km  
PC 3 7-11 西宮上山口店  
18:42~22:08:10  
1.0km 369.6km

シート取得

85,86 ゆるい登り  
K82 金仙寺 湖西  
200m 370.3km

87 船坂  
K82 K51 7-11  
標高 401m  
3.5km 374.0km

88 船坂小学校前  
K51 K82  
標高 370m  
0.4km 374.4km

ハニー坂 激坂です

88 船坂小学校前  
K82  
標高 555m  
3.0km 377.4km

一度 激下り あり

89 K16  
標高 390m  
2.1km 379.5km

ここから マジ 辛いです

89 一軒 茶屋  
K16 標高 884m  
5.4km 384.9km

90 市道 (サンライズ ドライブウェイ)  
K16 下り 途中 注意  
3.6km 388.5km

91 市道  
見落とし 注意  
2.1km 390.6km

通過チェック⑧  
photo control  
六甲ケーブル駅  
と自転車 写真



93 六甲記念碑台  
K16  
0.9km 392.0km

94 丁子ヶ辻  
表六甲 ドライブウェイ  
K95 下山 九十九折 車も多い 注意  
標高762m  
1.1km 393.1km

95 新六甲大橋下 旧道  
K95  
4.8km 397.9km

交通量多 歩行者 注意  
六甲 ケーブル下  
K95  
0.8km 398.7km

市道

受付迄3.8km  
Goal 7-11 神戸六甲登山口店  
19:38~22:10:30  
1.7km 400.4km

シート取得

六甲登山口  
六甲 登山口南  
goal  
0.9km 401.3km

97,98 將軍通  
市道  
300m  
0.9km 401.3km

灘 警察署前

