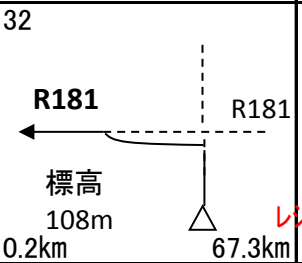
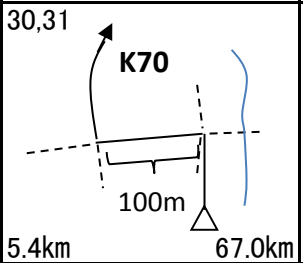
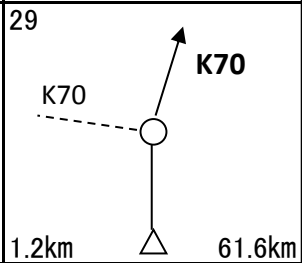
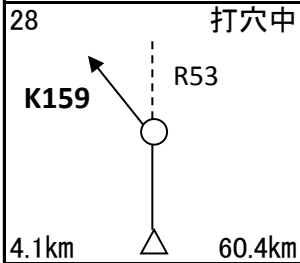
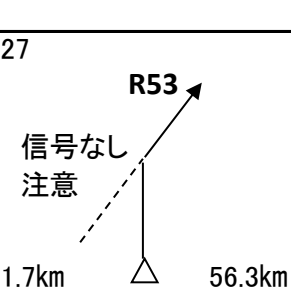
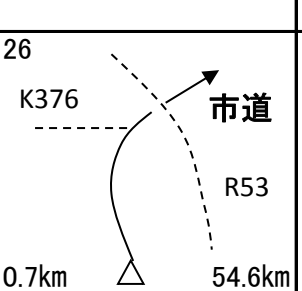
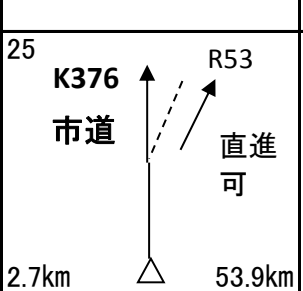
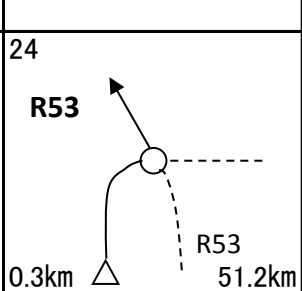
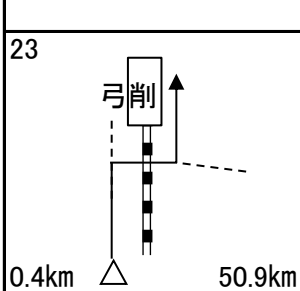
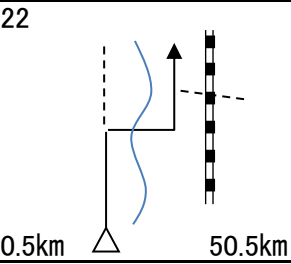
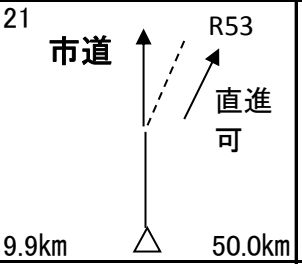
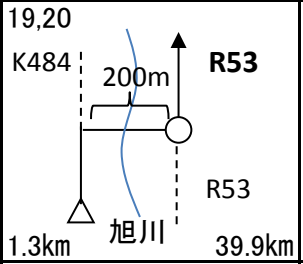
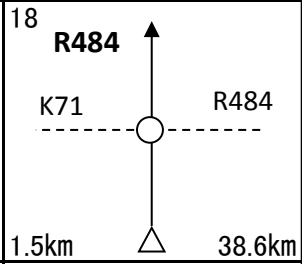
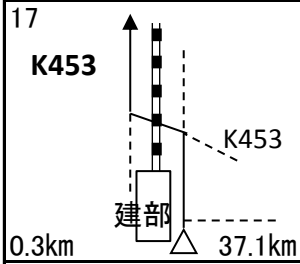
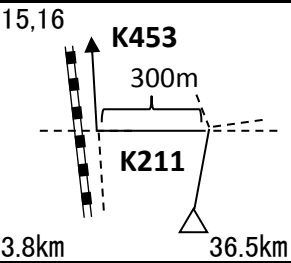
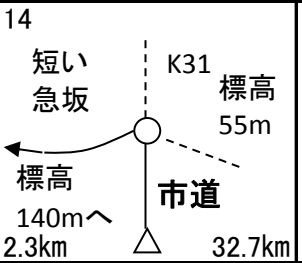
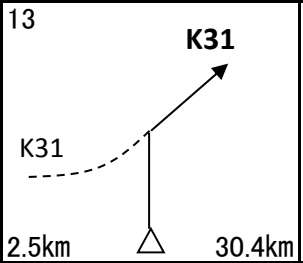
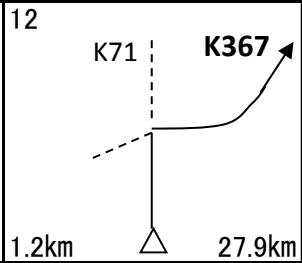
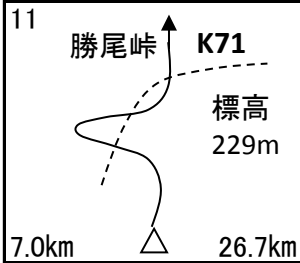
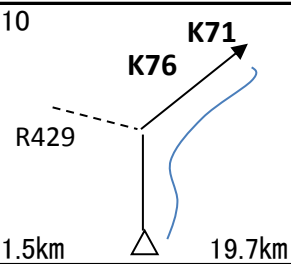
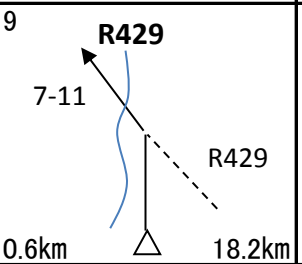
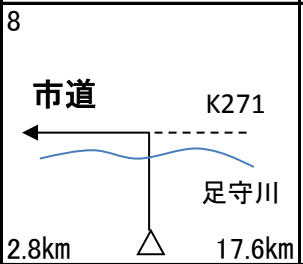
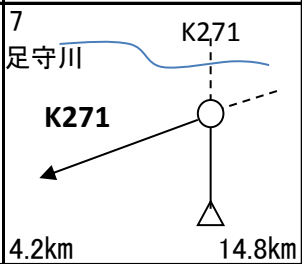
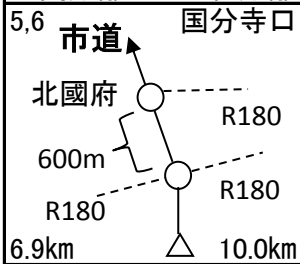
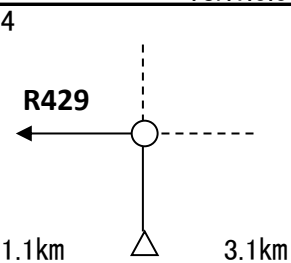
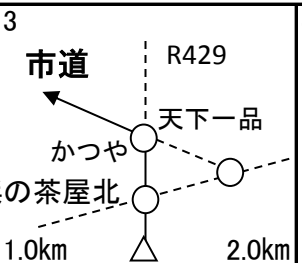
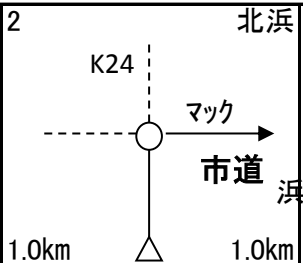


PC1迄68.6km

7:00 Ario

K24

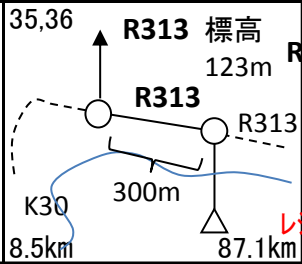
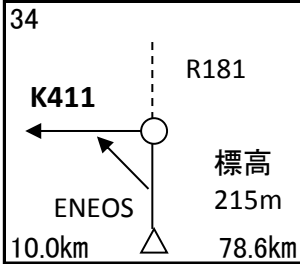
start
JR倉敷駅前
北口



PC2迄31.5km

PC1 ポプラ
久米宮尾店
09:02~11:36

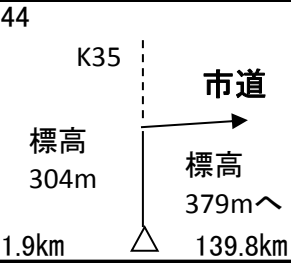
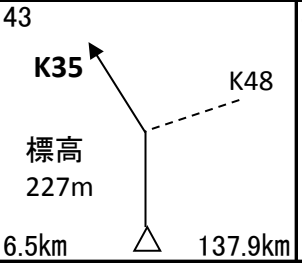
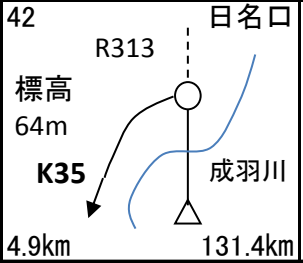
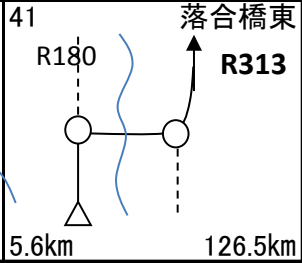
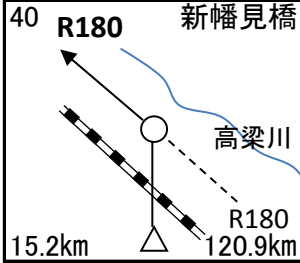
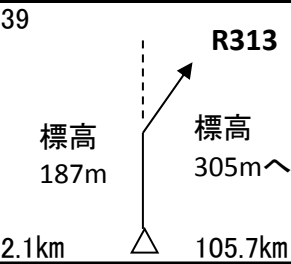
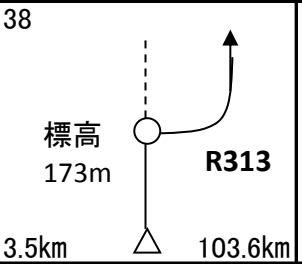
プレート取得,通過時刻記入



PC3迄45km

PC2 ローソン
岡山北房インター店
09:56~13:40

プレート取得,通過時刻記入



<p>45</p> <p>K48 K48</p> <p>1.4km 141.2km</p>	<p>46</p> <p>標高 312m K48</p> <p>K166</p> <p>2.2km 143.4km</p>	<p>PC4迄30.5km</p> <p>K48</p> <p>PC3 岡山西農協 Aコープ 美星店 11:16~16:40</p> <p>シート取得,通過時刻記入</p> <p>1.7km 145.1km</p>	<p>48</p> <p>K77 標高 328m</p> <p>K48</p> <p>0.1km 145.2km</p>	<p>49</p> <p>K48 標高 390m</p> <p>中世夢が原 分枝</p> <p>0.9km 146.1km</p>
<p>50,51</p> <p>山陽道</p> <p>100m</p> <p>7-11 R486</p> <p>10.5km 156.6km</p>	<p>52</p> <p>K48 R486</p> <p>小田川</p> <p>0.6km 157.3km</p>	<p>53</p> <p>K168 K48</p> <p>標高 123m 標高 38m</p> <p>4.5km 161.8km</p>	<p>54</p> <p>K168 K60 K286</p> <p>5.3km 167.1km</p>	<p>55</p> <p>K64 R2</p> <p>7-11</p> <p>3.7km 170.8km</p>
<p>56</p> <p>市道 K64</p> <p>K47</p> <p>3.8km 174.6km</p>	<p>goal迄26.6km</p> <p>K47 K64</p> <p>PC4 ローソン 浅口寄島店 12:11~18:44</p> <p>シート取得,通過時刻記入</p> <p>早崎南</p> <p>1.0km 175.6km</p>	<p>58</p> <p>K47</p> <p>8.9km 184.5km</p>	<p>59</p> <p>玉島児童館前</p> <p>市道 K191</p> <p>K47</p> <p>4.0km 188.5km</p>	<p>60</p> <p>中央町1</p> <p>K41</p> <p>R429</p> <p>0.7km 189.2km</p>
<p>61</p> <p>BP停車場線</p> <p>市道</p> <p>R2</p> <p>1.1km 190.3km</p>	<p>62</p> <p>7-11</p> <p>新倉敷</p> <p>K41</p> <p>1.1km 191.4km</p>	<p>63</p> <p>K54</p> <p>BP美袋線</p> <p>R2</p> <p>0.2km 191.6km</p>	<p>64,65</p> <p>霞橋西下</p> <p>自転車 歩行者専用</p> <p>100m</p> <p>1.3km 192.9km</p>	<p>66</p> <p>R429 R430</p> <p>路肩狭い</p> <p>高梁川</p> <p>0.5km 193.5km</p>
<p>67</p> <p>片島</p> <p>K428 R429</p> <p>1.1km 194.6km</p>	<p>68</p> <p>K428 K60</p> <p>堤防 降りる</p> <p>2.2km 196.8km</p>	<p>69</p> <p>市道 K60</p> <p>0.2km 197.0km</p>	<p>70</p> <p>市道</p> <p>トマト銀行 イオン</p> <p>K60</p> <p>3.7km 200.7km</p>	<p>71</p> <p>大仲中</p> <p>ファミマ</p> <p>市道</p> <p>0.1km 200.8km</p>
<p>72</p> <p>三井 アウトレット パーク</p> <p>市道</p> <p>0.7km 201.5km</p>	<p>0</p> <p>三井 アウトレット パーク</p> <p>0.3km 201.8km</p>	<p>倉敷 未来公園</p> <p>0.4km 202.2km</p>	<p>goal</p> <p>倉敷みらい公園 12:53~20:30</p> <p>到着タイム、総所要時間 署名、メダル購入有無 記入しカード提出</p> <p>0.4km 202.2km</p>	