| キューシート No. 交差点名 | 区間距離 | 積算距離 | V15km 時刻 | 図 |
|---|---|---|---|---|
| 1. スタート JR 串本駅前 | 0.0km | 0.0km | 6:00 | JR串本駅 / 市道 |
| 2. ┼字路 S | 0.2km | 0.2km | 6:00 | 国道42 |
| 3. 潮岬東入口 | 1.0km | 1.2km | 6:04 | 県道41 / NTT |
| 4. フォトコントロール 1 | 6.4km | 7.6km | | フォトコントロール 潮岬観光タワー バイクとタワーを撮影、時刻記入後直進 |
| 5. 潮岬西入口 | 5.3km | 12.9km | 6:51 | 国道42 |
| 6. 高富 | 3.2km | 16.1km | 7:04 | LAWSON STATION / 国道371 |
| 7. ├字路 | 21.3km | 37.4km | 8:29 | 七川ダム湖 / 市道 |
| 8. ├字路 | 2.4km | 39.8km | 8:39 | 小川➡ / 県道229 |
| 9. ┬字路 | 0.1km | 39.9km | 8:39 | ⬅小川 市道 / この先林道走行注意！ |
| 10. ┬字路 | 13.2km | 53.1km | 9:32 | 県道43 |
| 11. ┤字路 | 0.2km | 53.3km | 9:33 | 橋の上がフォトコントロール / 市道 |
| 12. フォトコントロール 2 | 0.0km | 53.3km | | 道の駅 ● / フォトコントロール滝の拝 バイクと奇岩を撮影、時刻記入後道なり直進（道の駅滝の拝太郎の建物でも可） |
| 13. ├字路 | 0.4km | 53.7km | 9:34 | 県道43 |
| 14. ┤字路 | 8.6km | 62.3km | 10:09 | 県道38 |
| 15. ┤字路 | 4.9km | 67.2km | 10:28 | 県道227 / 古座川町役場 |
| 16. フォトコントロール 3 | 1.4km | 68.6km | 10:34 | フォトコントロール虫喰岩 虫喰岩をバックにバイクを撮影、時刻記入後直進 |
| 17. ├字路 | 5.7km | 74.3km | 10:57 | 国道42号➡ / 県道234 |
| 18. 堂通橋 | 1.1km | 75.4km | 11:01 | 国道42 |
| 19. PC1 | 7.5km | 82.9km | | Open 8:26〜Close 11:32 / PC1 ファミリーマート勝浦下里店 レシート取得・時刻記入後直進 |
| 20. 市屋 | 0.6km | 83.5km | 11:34 | 県道235 |
| 21. ┤字路 | 0.8km | 84.3km | 11:37 | 市道 |
| 22. ┬字路 | 0.7km | 85.0km | 11:40 | 合流注意 / 県道45 |
| 23. ┬字路 | 18.3km | 103.3km | 12:53 | 県道43 |
| 24. ┤字路 | 5.6km | 108.9km | 13:15 | 市道 / 路面悪い！ 勾配きつい！ |
| 25.（那智高原駐車場） | 2.0km | 110.9km | 13:23 | 林道へ入る |
| 26. フォトコントロール 4 | 10.0km | 120.9km | | フォトコントロール 地蔵茶屋休憩所とバイクを撮影、時刻記入後直進 |
| 27. Y 字路 | 0.8km | 121.7km | 14:06 | 市道 / 左の坂を登る 勾配きつい！ |
| 28. ┬字路 | 18.8km | 140.5km | 15:22 | 国道168 |
| 29. 通過チェック 1 | 0.5m | 141.0km | | 通過チェック 道の駅熊野川 施設内店舗でレシート取得、時刻記入後折り返し |

| 30. ⊢字路 | 31. 越路トンネル東 | 32. 橋本 | 33. 王子ヶ浜 | 34. 広角南 |
|---|---|---|---|---|
| 12.4km **153.4km** | 1.0km **154.4km** | 0.6km **155.0km** | 1.4km **156.4km** | 1.8km **158.2km** |
| *16:13* | *16:17* | *16:20* | *16:25* | *16:32* |
| 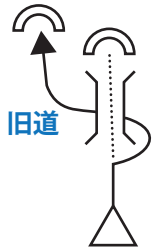  | | 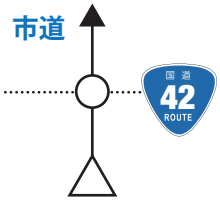  | | 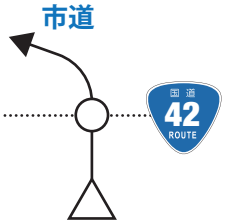  |

| 35. 高森 | 36. 森浦 | 37. ⊢字路 | 38. フォトコントロール 5 | 39. ⊢字路 |
|---|---|---|---|---|
| 1.0km **159.2km** | 16.3km **175.5km** | 1.2km **176.7km** | 0.6km **177.3km** | 0.6km **177.9km** |
| *16:36* | *17:42* | *17:46* | | *17:51* |
| | | 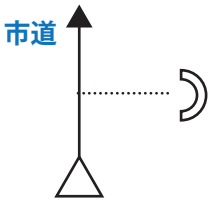  | 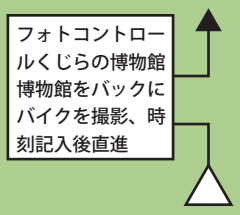  | |

| 40. ⊢字路 | 41. ⊢字路 | 42. 下里 | 43. ゴール | |
|---|---|---|---|---|
| 1.0km **178.9km** | 2.7km **181.6km** | 0.4km **182.0km** | 21.3km **203.3km** | |
| *17:55* | *18:06* | *18:08* | | |
| 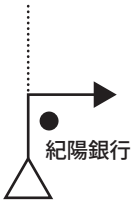  | | 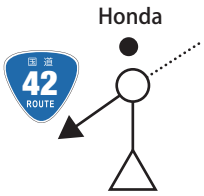  | 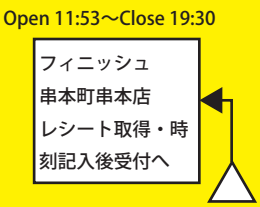  | |