

キューシート番号 交差点名


信号有り
信号無し

区間距離 総距離

通過チェック①迄9.3km

300m
7:30~
8:00

HAT
なぎさ公園



3

生田川
市道
1m

0.9km 1.2km

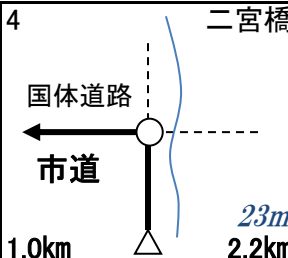


4

二宮橋
国道道路
市道

1.0km 2.2km

23m



5 中山手通3

市道
トアロード
NHK神戸
放送局
24m

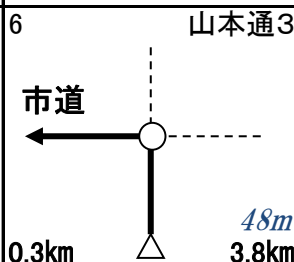
1.3km 3.5km



6 山本通3

市道

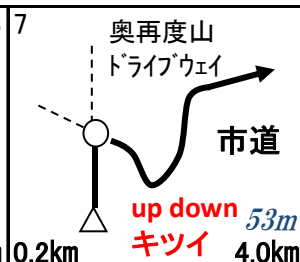
0.3km 48m
3.8km



7 奥再度山
ドライブウェイ
市道

up down
キツイ 53m
4.0km

0.2km




PC1迄 53.5km

通過チェック①
再度公園入口

「再度山公園外人墓地」
看板とバイク写真
377m

5.3km 9.3km



9

市道

左に
行かない

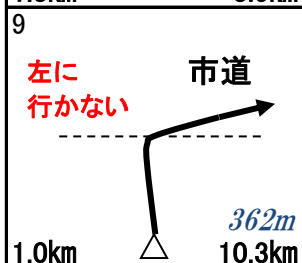
1.0km 362m
10.3km



10 西六甲
ドライブウェイ
市道

K16
16

1.7km 417m
12.0km

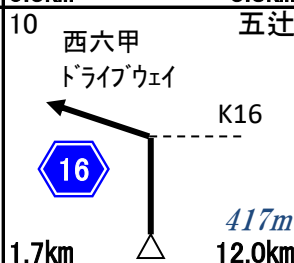


11 おうぶ 小部峠

交通量多い

R428
7-ELEVEN
428
有馬街道

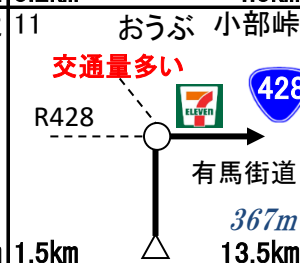
1.5km 367m
13.5km



12 梅ノ木谷

428

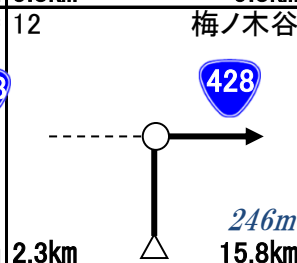
2.3km 246m
15.8km



13 皆森

85 428
K15

0.5km 223m
16.3km

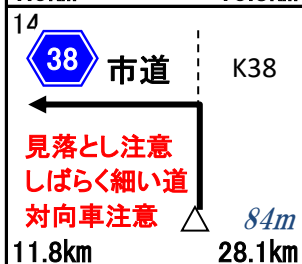


14 市道
K38

見落とし注意
しばらく細い道
対向車注意

84m

11.8km 28.1km



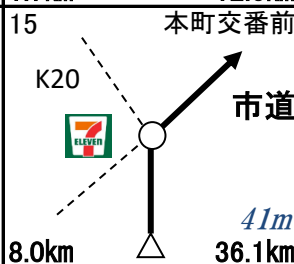
15 本町交番前

K20
7-ELEVEN

市道

41m

8.0km 36.1km

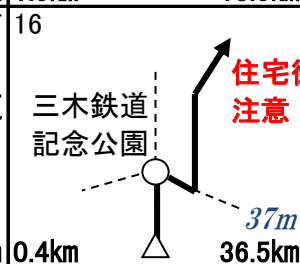


16 住宅街
注意

三木鉄道
記念公園

37m

0.4km 36.5km

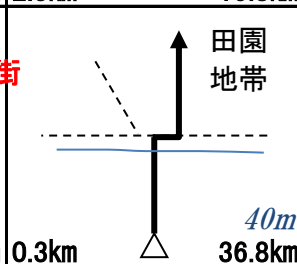


17 土手沿い
未舗装路

田園
地帯

40m

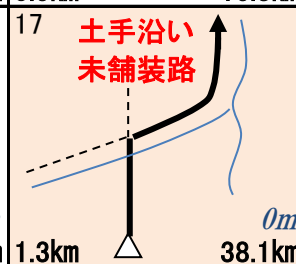
0.3km 36.8km



18 草ぼうぼう
マムシ注意
未舗装路

0m

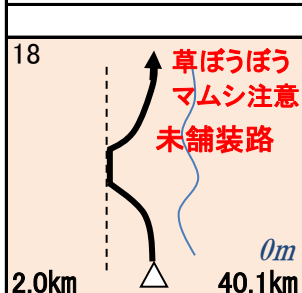
2.0km 40.1km



19 市道

0m

1.9km 42.0km

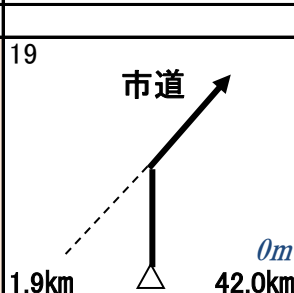


20 加古川
交通量多い

18

17m

0.1km 42.1km

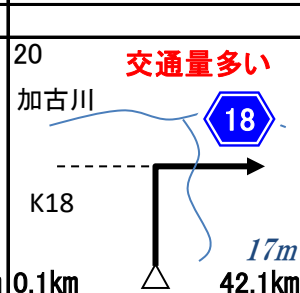


21 万才橋南

349
K18

21m

2.1km 44.2km

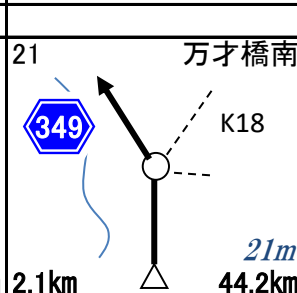


22 未舗装路

375

23m

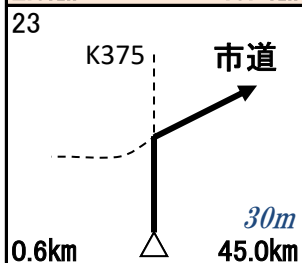
0.2km 44.4km



23 市道
K375

30m

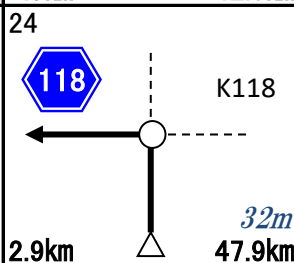
0.6km 45.0km



24 市道
118
K118

32m

2.9km 47.9km

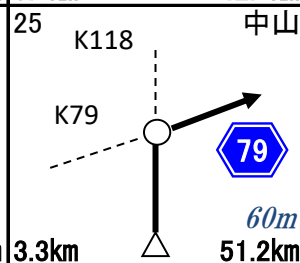


25 中山

K118
K79
79

60m

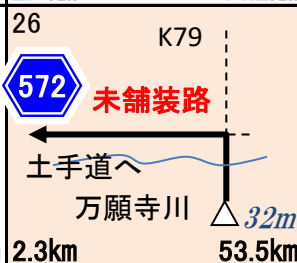
3.3km 51.2km



26 未舗装路

572
土手道へ
万願寺川
32m

2.3km 53.5km

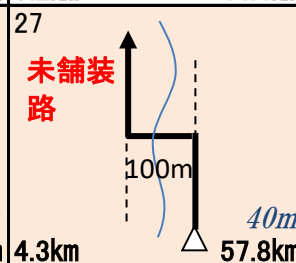


27 未舗装路

100m

40m

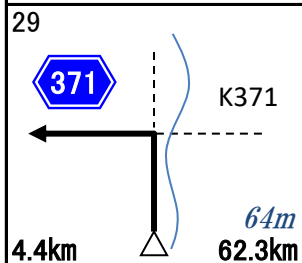
4.3km 57.8km



29 市道
371
K371

64m

4.4km 62.3km



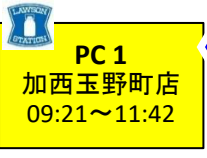
CP②迄 24.2km

PC 1
加西玉野町店
09:21~11:42

24
371

レシート取得

0.5km 62.8km

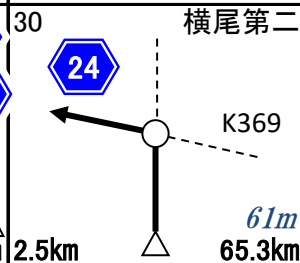


30 横尾第二

24
K369

61m

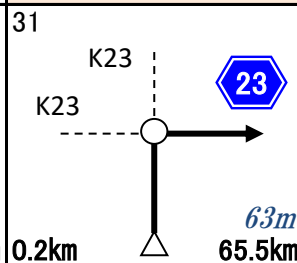
2.5km 65.3km



31 市道
K23
23

63m

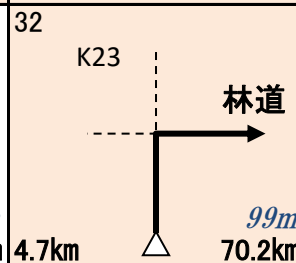
0.2km 65.5km



32 林道

99m

4.7km 70.2km

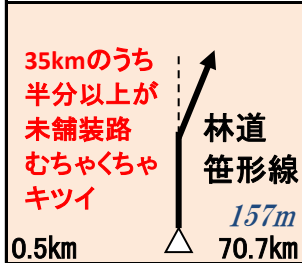


33 林道
笹形線

157m

0.5km 70.7km

35kmのうち
半分以上が
未舗装路
むちゃくちゃ
キツイ

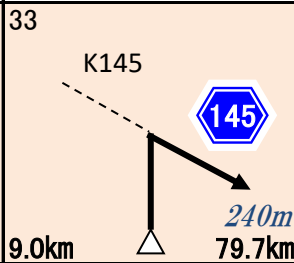


34 林道
笹形線

K145
145

242m

0.4km 80.1km




CP③迄 26.7km

通過チェック②
笠道 碑石

碑石とバイク写真
404m

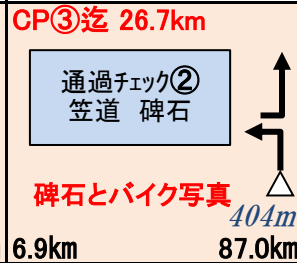
6.9km 87.0km



35 林道
笹形線

157m

0.5km 70.7km




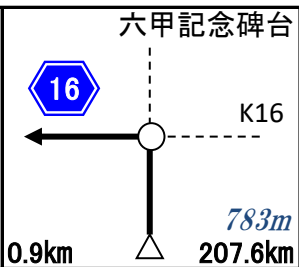
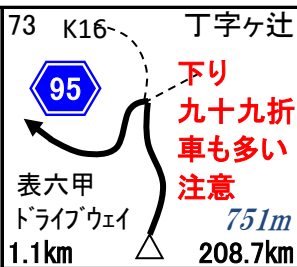
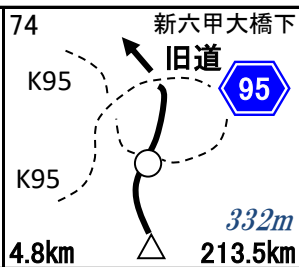
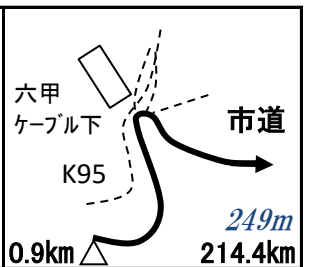
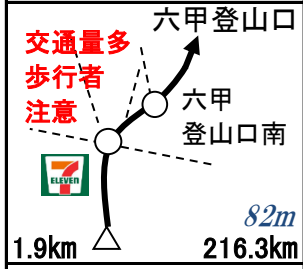
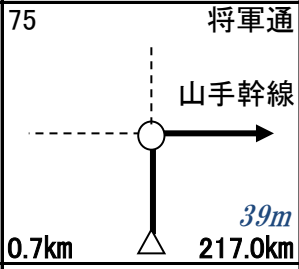
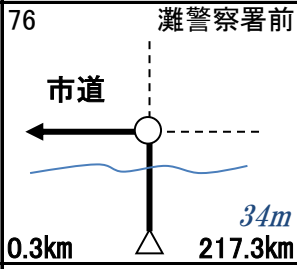
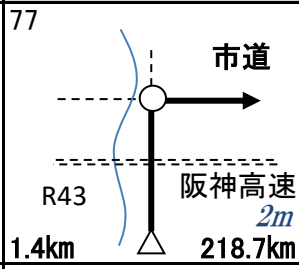
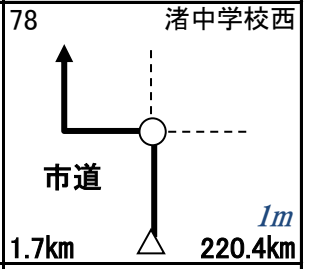
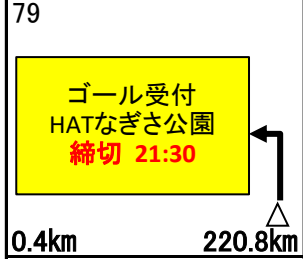
36 林道
笹形線

157m

0.5km 70.7km



<p>36 市道</p> <p>3.7km 315m 90.7km</p>	<p>37 林道 笹形線</p> <p>0.3km 314m 91.0km</p>	<p>林道 笹形線</p> <p>2.3km 445m 93.3km</p>	<p>38 ようやく舗装路</p> <p>11.7km 313m 105.0km</p>	<p>39 的場西</p> <p>3.5km 149m 108.5km</p>
<p>40 劇坂</p> <p>0.6km 135m 109.1km</p>	<p>41 PC2迄 30.5km</p> <p>4.6km 284m 113.7km</p> <p>見つからなければ岩座神と分かるモニュメントならOK</p>		<p>42 標高</p> <p>0.6km 472mへ 389m 114.3km</p>	<p>43</p> <p>4.7km 195m 119.0km</p>
<p>44 R427</p> <p>0.5km 176m 119.5km</p>	<p>45 高岸</p> <p>9.8km 107m 129.3km</p>	<p>46 春日橋東詰</p> <p>9.7km 63m 139.0km</p>	<p>47 R175</p> <p>3.2km 71m 142.2km</p>	<p>48 CP④迄 41.2km</p> <p>2.0km 53m 144.2km</p>
<p>49</p> <p>0.4km 70m 144.6km</p>	<p>50 上三草</p> <p>3.6km 76m 148.2km</p>	<p>51 R372</p> <p>0.1km 76m 148.3km</p>	<p>52</p> <p>2.8km 83m 151.1km</p>	<p>53 上久米</p> <p>1.5km 96m 152.6km</p>
<p>54 くぬぎはら 裙原</p> <p>8.1km 78m 160.7km</p>	<p>55 殿畑</p> <p>1.2km 80m 161.9km</p>	<p>56</p> <p>3.5km 110m 165.4km</p>	<p>57</p> <p>0.4km 118m 165.8km</p>	<p>58 道の駅 淡河</p> <p>2.8km 121m 168.6km</p>
<p>59 深谷</p> <p>10.0km 252m 178.6km</p>	<p>60 柳谷</p> <p>0.9km 271m 179.5km</p>	<p>61 五社</p> <p>2.0km 251m 181.5km</p>	<p>62 有馬口</p> <p>1.5km 299m 183.0km</p>	<p>63 Goal迄 21.3km</p> <p>2.4km 185.4km</p> <p>通過チェック フォトコントロール④ 有馬グランド温泉</p> <p>「有馬グランド温泉」or 「雅中庵」 看板と自転車撮影</p>
<p>395m</p>	<p>64 太閤橋</p> <p>0.4km 368m 185.8km</p>	<p>65</p> <p>0.4km 372m 186.2km</p>	<p>66 芦屋ゲート</p> <p>0.5km 412m 186.7km</p>	<p>67 坂小学校前</p> <p>3.2km 373m 189.9km</p> <p>激坂登って 一度下る</p>
<p>68</p> <p>5.1km 467m 9.2% up 5.3km 412m 195.2km</p> <p>ここから マジ 辛いです</p>	<p>69 夜景 最高!</p> <p>5.1km 879m 200.3km</p> <p>一軒 茶屋</p>	<p>70 下り途中注意</p> <p>3.8km 836m 204.1km</p> <p>市道 (サンライズ ドライブウェイ)</p> <p>関西大学 六甲山荘</p> <p>見落とし 注意</p>	<p>70 市道 (サンライズドライブウェイ)</p> <p>2.2km 751m 206.3km</p>	<p>71 Gaol !!!</p> <p>0.4km 738m 206.7km</p> <p>六甲ケーブル駅 13:23~21:00</p> <p>駅と自転車写真</p>

	<p>六甲記念碑台</p>  <p>0.9km</p>	<p>73 K16 丁字ヶ辻</p>  <p>1.1km</p> <p>表六甲 ドライブウェイ</p> <p>下り 九十九折 車も多い 注意</p>	<p>74 新六甲大橋下</p>  <p>4.8km</p> <p>旧道</p>	 <p>0.9km</p> <p>六甲 ケーブル下</p> <p>市道</p>
<p>六甲登山口</p>  <p>1.9km</p> <p>交通量多 歩行者 注意</p> <p>六甲 登山口南</p> <p>75</p>	<p>75 將軍通</p>  <p>0.7km</p> <p>山手幹線</p>	<p>76 灘警察署前</p>  <p>0.3km</p> <p>市道</p>	<p>77</p>  <p>1.4km</p> <p>市道</p> <p>阪神高速 2m</p> <p>R43</p>	<p>78 渚中学校西</p>  <p>1.7km</p> <p>市道</p>
<p>79</p>  <p>0.4km</p> <p>ゴール受付 HATなぎさ公園 締切 21:30</p>	