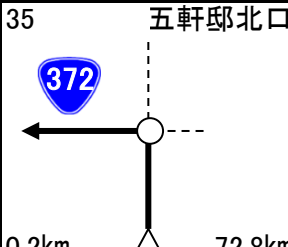
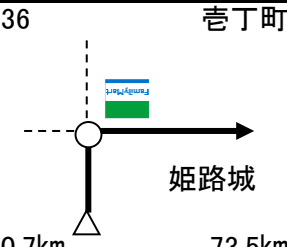


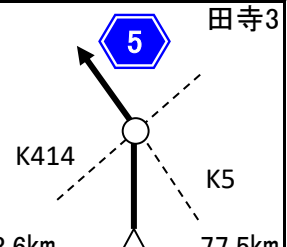
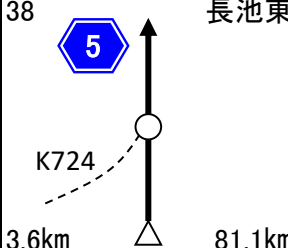
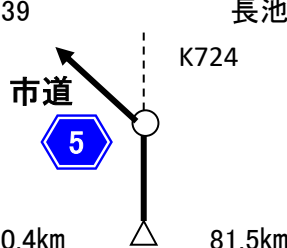
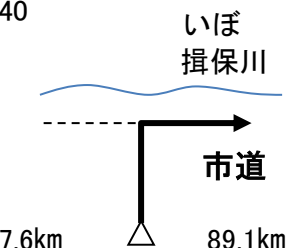
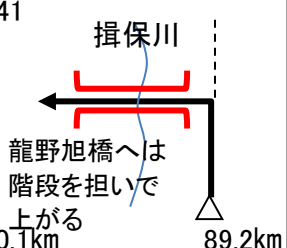
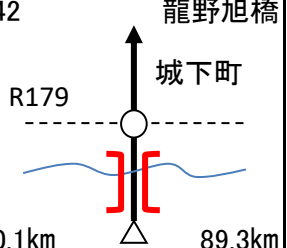
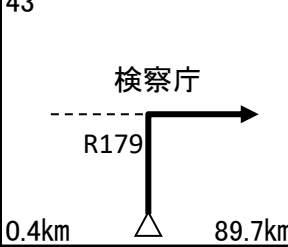


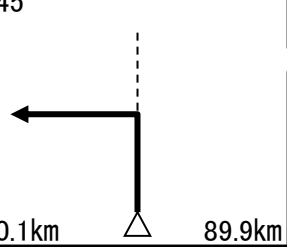
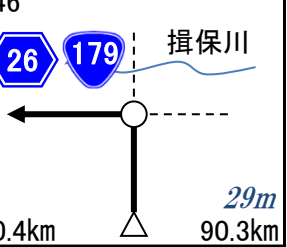
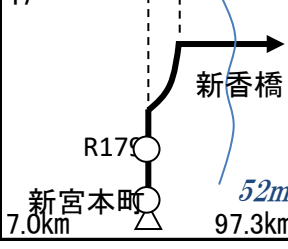
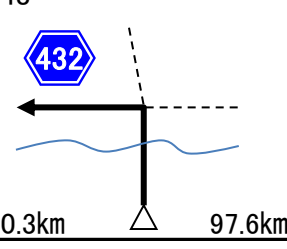
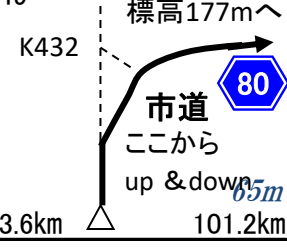
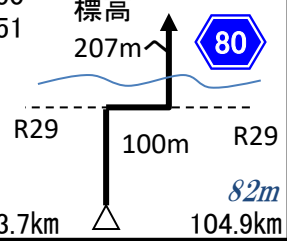
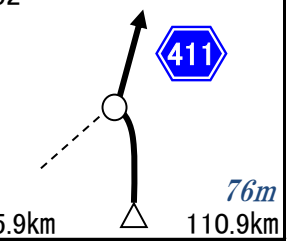
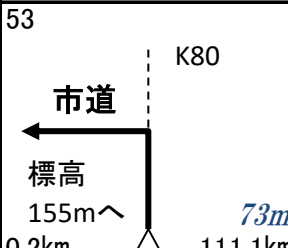
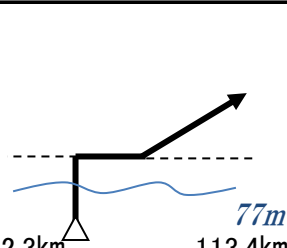
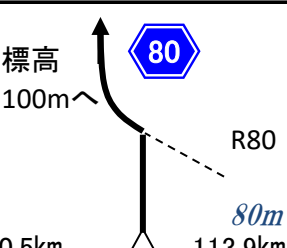
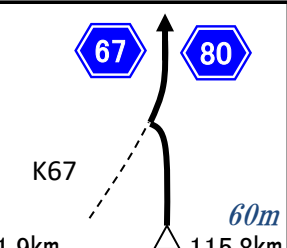
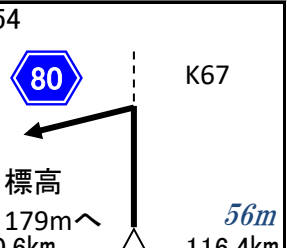
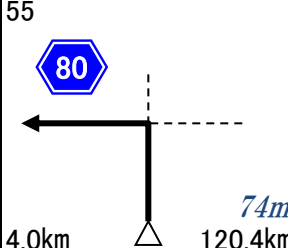


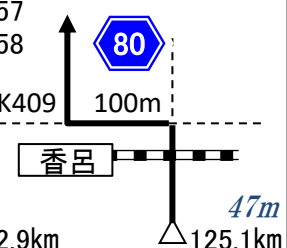
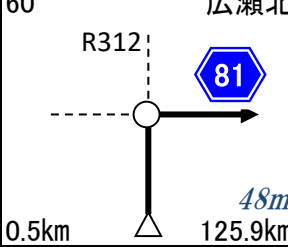
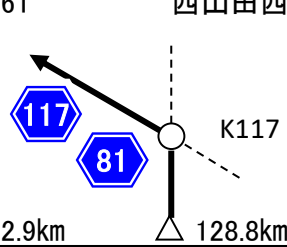
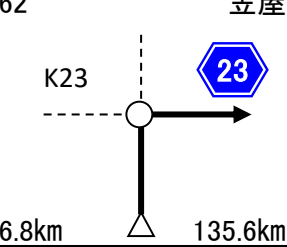
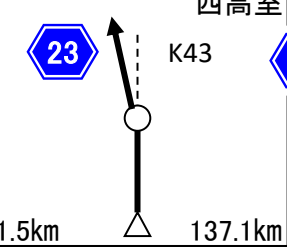

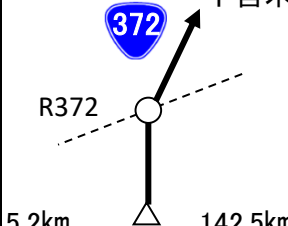
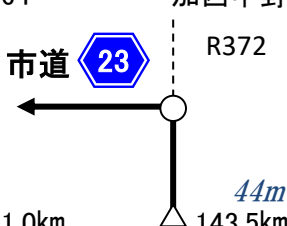
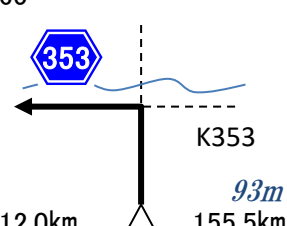
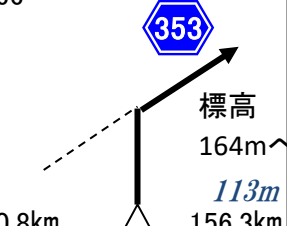
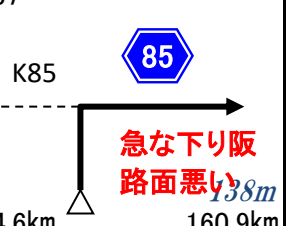


<p>35 五軒邸北口</p>  <p>0.2km 72.8km</p>	<p>36 吉丁町</p>  <p>0.7km 73.5km</p> <p>姫路城</p>	<p>通過チェック③ 城見台公園 姫路城と自転車写真</p>  <p>0.4km 73.9km</p>		<p>田寺3</p>  <p>3.6km 77.5km</p>
<p>38 長池東</p>  <p>3.6km 81.1km</p>	<p>39 長池</p>  <p>0.4km 81.5km</p> <p>市道 K724</p>	<p>40 いぼ 揖保川</p>  <p>7.6km 89.1km</p> <p>市道</p>	<p>41 揖保川</p>  <p>0.1km 89.2km</p> <p>龍野旭橋へは階段を担いで上がる</p>	<p>42 龍野旭橋</p>  <p>0.1km 89.3km</p> <p>城下町</p>
<p>43 検察庁</p>  <p>0.4km 89.7km</p>	<p>通過チェック④ 龍野城門 と自転車写真</p>  <p>0.1km 89.8km</p>		<p>45</p>  <p>0.1km 89.9km</p>	<p>46 揖保川</p>  <p>0.4km 90.3km</p> <p>29m</p>
<p>47 新宮本町</p>  <p>7.0km 97.3km</p> <p>新香橋</p>	<p>48</p>  <p>0.3km 97.6km</p> <p>432</p>	<p>49 標高177mへ</p>  <p>3.6km 101.2km</p> <p>市道 K432</p> <p>ここから up &amp; down 85m</p>	<p>50 標高207mへ</p>  <p>3.7km 104.9km</p> <p>80 R29</p> <p>100m 82m</p>	<p>52</p>  <p>5.9km 110.9km</p> <p>411</p> <p>76m</p>
<p>53 市道</p>  <p>0.2km 111.1km</p> <p>標高155mへ</p>	<p>54</p>  <p>2.3km 113.4km</p> <p>80 K67</p> <p>77m</p>	<p>55</p>  <p>0.5km 113.9km</p> <p>80 R80</p> <p>100mへ</p>	<p>57 80</p>  <p>1.9km 115.8km</p> <p>67 80 K67</p> <p>60m</p>	<p>59 広瀬</p>  <p>0.6km 116.4km</p> <p>80 K67</p> <p>標高179mへ</p> <p>56m</p>
<p>55 80</p>  <p>4.0km 120.4km</p> <p>74m</p>	<p>通過チェック⑤ 相坂トンネル と自転車写真</p>  <p>1.8km 122.2km</p> <p>80</p> <p>118m</p> <p>幅2.4m</p>	<p>57 80</p>  <p>2.9km 125.1km</p> <p>80 K409</p> <p>100m 47m</p> <p>香呂</p>	<p>59 広瀬</p>  <p>0.2km 125.4km</p> <p>312 R312</p>	<p>PC2迄15.1km</p> <p>74m</p>
<p>60 広瀬北</p>  <p>0.5km 125.9km</p> <p>81 R312</p> <p>48m</p>	<p>61 西山田西</p>  <p>2.9km 128.8km</p> <p>117 81 K117</p>	<p>62 笠屋</p>  <p>6.8km 135.6km</p> <p>23 K23</p>	<p>66</p>  <p>1.5km 137.1km</p> <p>23 K43</p>	<p>PC3迄40.7km</p>  <p>PC 2 7-11 加西北条東高室店 11:14~16:36</p> <p>0.2km レシート取得 137.3km</p>
<p>64 下宮木</p>  <p>5.2km 142.5km</p> <p>372 R372</p>	<p>64 加西中野</p>  <p>1.0km 143.5km</p> <p>23 R372</p> <p>44m</p>	<p>65</p>  <p>12.0km 155.5km</p> <p>353 K353</p> <p>93m</p>	<p>66</p>  <p>0.8km 156.3km</p> <p>353 K353</p> <p>164mへ</p> <p>113m</p>	<p>67</p>  <p>4.6km 160.9km</p> <p>85 K85</p> <p>急な下り阪 路面悪い 138m</p>

<p>68 桃坂</p> <p>1.0km 161.9km</p>	<p>69 豊地</p> <p>2.5km 164.4km</p>	<p>70 谷口</p> <p>1.2km 165.6km</p>	<p>御坂</p> <p>4.0km 169.6km</p>	<p>71 高和橋</p> <p>8.2km 177.8km</p>
<p>Goal迄 25.2km</p> <p>0.2km 178.0km</p>	<p>73 布施畑西</p> <p>8.4km 186.4km</p>	<p>74 標高194mへ</p> <p>1.8km 188.2km</p>	<p>75 乗越</p> <p>3.5km 191.7km</p>	<p>76 板宿商店街南</p> <p>2.9km 194.6km</p>
<p>77 交通量多い 大橋9</p> <p>1.2km 195.8km</p>	<p>78 側道へ 自然に R2 へ 合流 東川崎</p> <p>4.2km 200.0km</p>	<p>受付迄 2.0km</p> <p>3.2km 203.2km</p>	<p>80 春日野町</p> <p>1.3km 204.5km</p>	<p>81 脇浜町2</p> <p>0.5km 205.0km</p>
<p>82</p> <p>0.2km 205.2km</p>	<p>お疲れ様でした 受け付けは21:30までをお願いします</p>			