

キューシート番号 交差点名

信号有り
信号無し

標高
総距離

通過チェック①迄9.3km

300m **07:00 start**

HAT
なぎさ公園



3

市道

生田川

2m
0.9km 1.2km

4

ニノ宮橋

国体道路
市道

25m
1.0km 2.2km

5 中山手通3

市道
トアロード

NHK
神戸放送局
28m
1.3km 3.5km

6 山本通3

市道

49m
0.3km 3.8km

7 奥再度山ドライブウェイ

up down
きつい

53m
0.2km 4.0km

PC1迄111.4km

通過チェック①
再度山公園入口
外人墓地看板と
自転車を写真

378m
5.3km 9.3km

通過チェック②迄12.7km

9 道なり直進

帰り

361m
1.0km 10.3km

10 裏六甲ドライブウェイ

16

425m
1.7km 12.0km

11 記念碑台前

通過チェック②
六甲山記念碑台
六甲山上案内図看板
と自転車写真

784m
10.0km 22.0km

通過チェック③迄46.6km

12 有料道路入口

95

490m
4.0km 26.0km

13

K95

445m
0.6km 26.6km

14 からと西IC

市道

416m
0.3km 26.9km

15 市道

下り途中
見落とし
注意

カーブ
ミラー
368m
0.9km 27.8km

16

横断注意

K95
ラブホ

385m
0.8km 28.6km

17 有馬口

18

15

100m
2.3km 30.9km

19 市道

37km地点に
ローソン
次は50km
先までなし

R176
日下部

168m
7.9km 38.9km

20 R176

327

157m
0.5km 39.4km

21

327

136m
5.8km 45.2km

22

327

武庫川
川下川
ダム

130m
0.3km 45.5km

23 市道

33

K33

230m
6.0km 51.5km

24

319
68

K68

195m
3.8km 55.3km

25

K323

319

210m
2.4km 57.7km

26

12

K12

158m
2.1km 59.8km

PC1迄52.1km

通過チェック③
奥猪名健康の里
看板と自転車写真

394m
8.8km 68.6km



28 城東トンネル

標高436m
標高334m
標高494m

372

R372

214m
9.9km 78.5km

29 城東支所前

R372

304

217m
0.5km 79.0km

30

305

市道

K304
泉公民館

214m
0.2km 79.2km

31

77
702

K702

210m
2.5km 81.7km

32 南新町

観光客多い注意

市道

K49

201m
3.0km 84.7km

33

市道

篠山城跡

205m
0.7km 85.4km

34 市道

35

100m
205m
0.6km 86.0km

36 東岡屋

77

市道

次30km先
ローソン

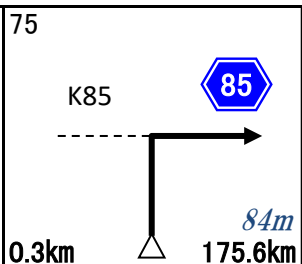
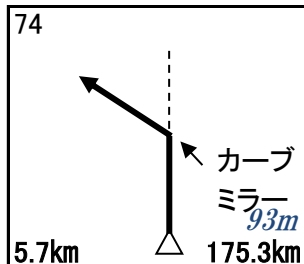
205m
0.6km 86.7km

37 旧道

K77
川代トンネル

201m
6.1km 92.8km

<p>38</p> <p>市道 77</p> <p>1.9km 94.7km 189m (K77)</p>	<p>39</p> <p>市道</p> <p>7.7km 102.4km 98m</p>	<p>40</p> <p>JA 丹波ひかみ 谷川駅</p> <p>市道</p> <p>0.2km 102.6km 95m</p>	<p>41</p> <p>77</p> <p>K77</p> <p>0.4km 103.0km 101m</p>	<p>42</p> <p>77</p> <p>道なり</p> <p>0.1km 103.1km 100m</p>
<p>43</p> <p>174 294 139</p> <p>1.7km 104.8km 90m</p>	<p>44</p> <p>139</p> <p>K294</p> <p>5.2km 110.0km 77m</p>	<p>45</p> <p>427</p> <p>R427</p> <p>0.4km 116.8km 92m</p>	<p>46</p> <p>市道</p> <p>←多可町図書館 栂屋稲荷神社・ 鳳泉寺</p> <p>R427</p> <p>0.3km 117.1km 94m</p>	
<p>47</p> <p>市道</p> <p>播州 栂屋稲荷神社</p> <p>0.5km 117.6km 98m</p>	<p>48</p> <p>市道</p> <p>翠明湖</p> <p>0.9km 118.5km 148m</p>	<p>49</p> <p>翠大橋</p> <p>1.8km 120.3km 166m</p>	<p>50</p> <p>PC2迄61.3km</p> <p>PC1 翠公園 翠公園と自転車 写真 10:34~15:04</p> <p>0.4km 120.7km</p>	
<p>51</p> <p>295</p> <p>K295</p> <p>1.6km 122.3km 178m</p>	<p>52</p> <p>143</p> <p>K143</p> <p>2.2km 124.5km 136m</p>	<p>53</p> <p>34</p> <p>K34</p> <p>4.2km 128.7km 92m</p>	<p>54</p> <p>24</p> <p>2.1km 130.8km 88m</p>	<p>55</p> <p>716 24</p> <p>0.5km 136.7km 111m</p>
<p>56</p> <p>24</p> <p>140km地点</p> <p>5.4km 136.7km 111m</p>	<p>57</p> <p>市道</p> <p>K716 玉野南</p> <p>4.6km 141.3km 77m</p>	<p>58</p> <p>万願寺川</p> <p>1.2km 142.5km 58m</p>	<p>59</p> <p>572</p> <p>馬渡橋</p> <p>3.1km 145.6km 42m</p>	<p>60</p> <p>K81</p> <p>K81</p> <p>3.2km 148.9km 31m</p>
<p>61</p> <p>網引</p> <p>通過チェック後</p> <p>0.5km 149.4km 31m</p>	<p>62</p> <p>0.2km 149.6km 30m</p>	<p>63</p> <p>79</p> <p>K79</p> <p>0.5km 150.1km 32m</p>	<p>64</p> <p>118 118</p> <p>K79 K118</p> <p>2.4km 152.5km 60m</p>	<p>65</p> <p>市道</p> <p>K118</p> <p>3.2km 155.7km 32m</p>
<p>66</p> <p>375</p> <p>K375</p> <p>2.9km 158.6km 29m</p>	<p>67</p> <p>349</p> <p>K349 加古川</p> <p>0.8km 159.4km 34m</p>	<p>68</p> <p>18</p> <p>0.1km 159.5km 21m</p>	<p>69</p> <p>市道</p> <p>K18 美嚢川 正法寺</p> <p>2.0km 161.5km 17m</p>	<p>70</p> <p>市道</p> <p>1.0km 162.5km 23m</p>
<p>71</p> <p>20</p> <p>K360 三木鉄道記念公園</p> <p>4.7km 167.2km 41m</p>	<p>72</p> <p>38 20</p> <p>本町交番前 7-ELEVEN K20</p> <p>0.5km 167.7km 40m</p>	<p>73</p> <p>18</p> <p>0.1km 159.5km 21m</p>	<p>74</p> <p>38</p> <p>K38 7-ELEVEN 神鉄恵比寿駅前</p> <p>1.9km 169.6km 60m</p>	<p>75</p> <p>市道</p> <p>←多可町図書館 栂屋稲荷神社・ 鳳泉寺</p> <p>R427</p> <p>0.3km 117.1km 94m</p>

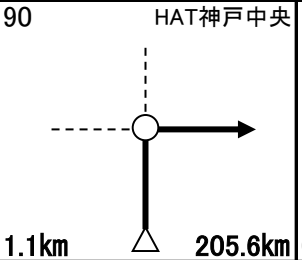
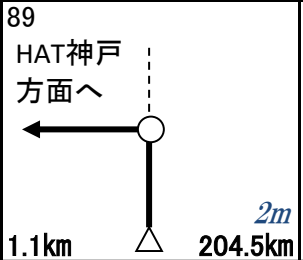
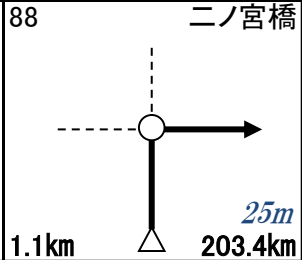
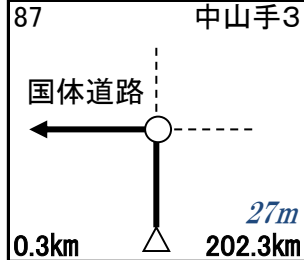
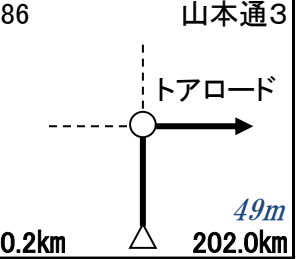
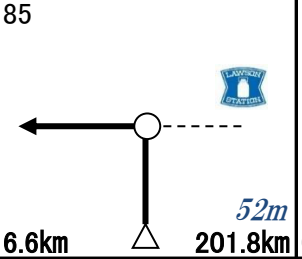
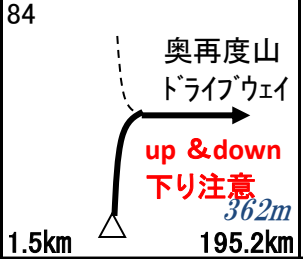
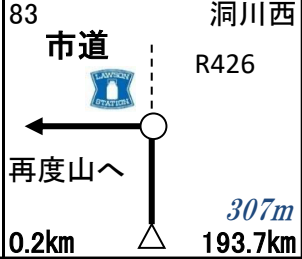
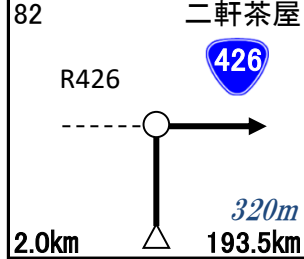
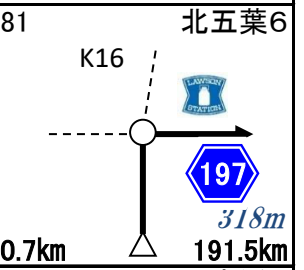
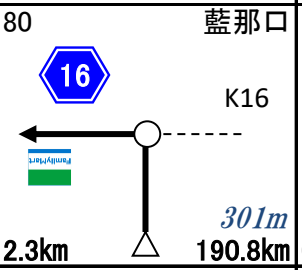
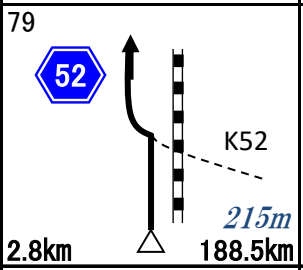
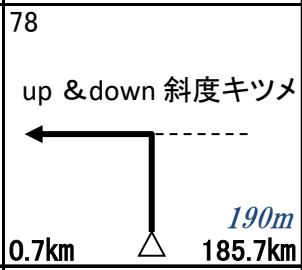
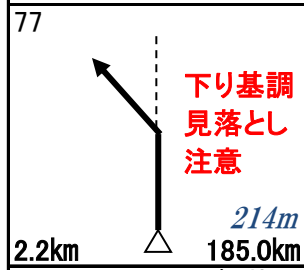
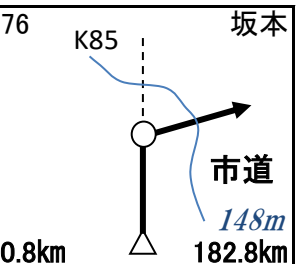


Gaol迄23.7km

PC 2
衝原大蔵神
鳥居と自転車写真
12:21~19:08

155m

6.4km 182.0km



91

Goal
HATなぎさ公園
12:53~20:30

205.7km

0.1km 205.7km