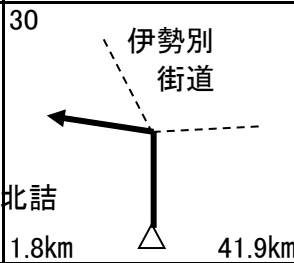
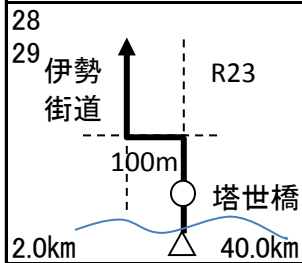
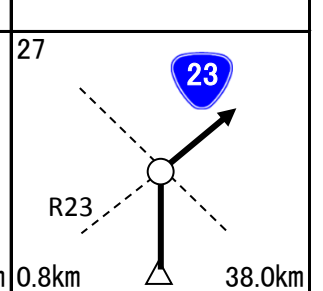
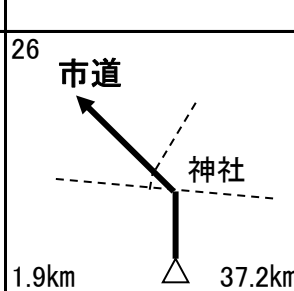
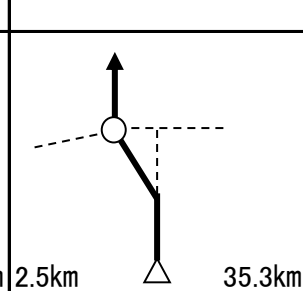
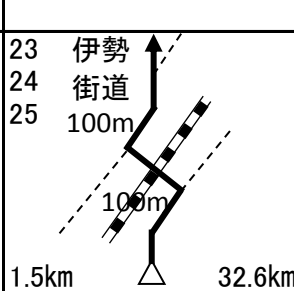
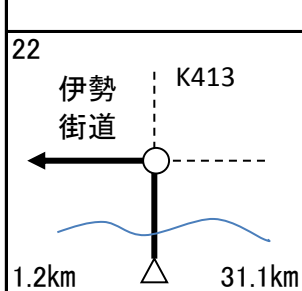
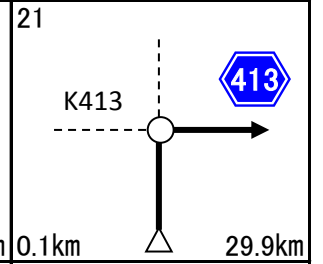
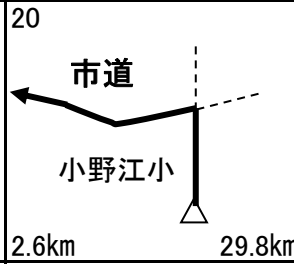
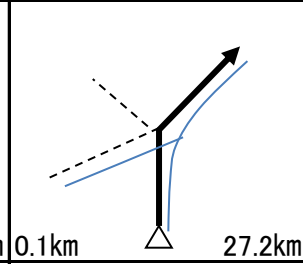
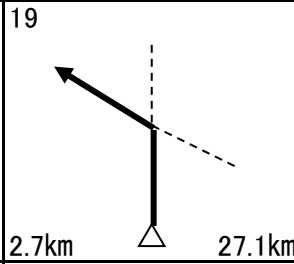
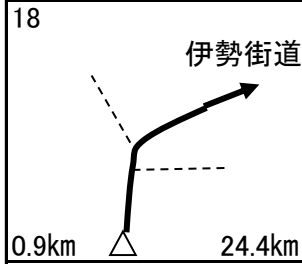
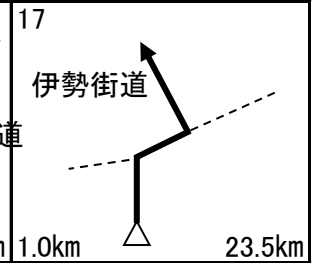
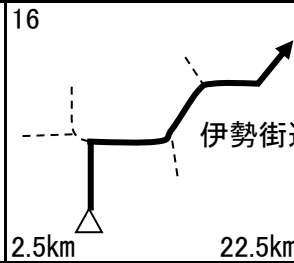
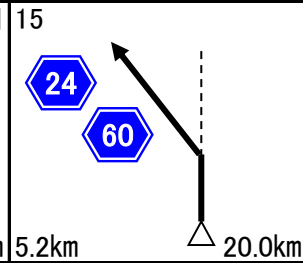
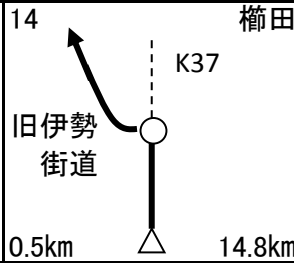
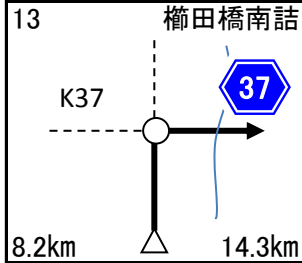
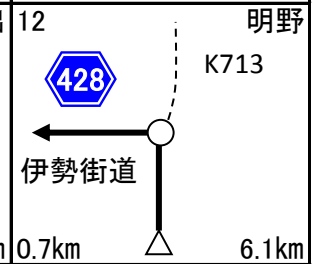
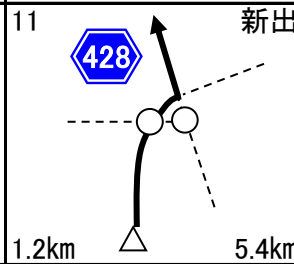
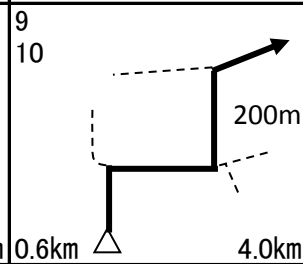
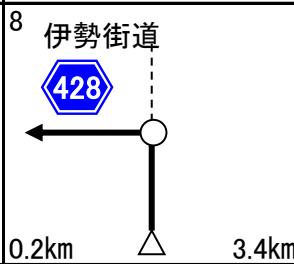
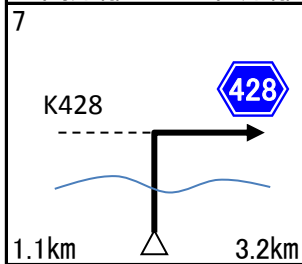
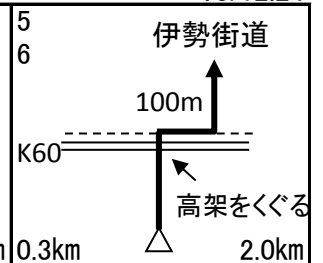
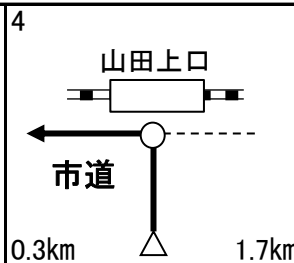
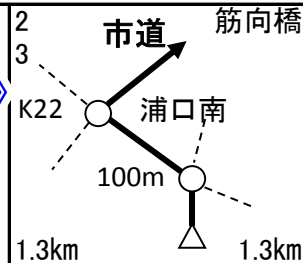


PC1迄42.1km

7:00 start

外宮北 22

伊勢シティプラザ 駐車場

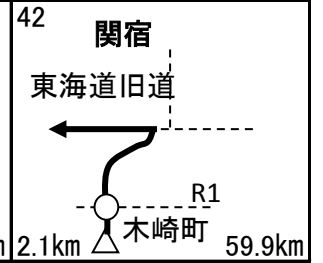
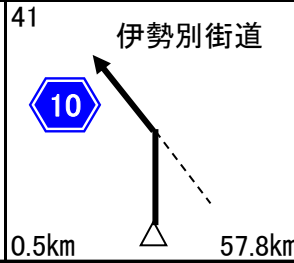
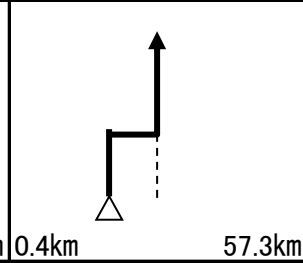
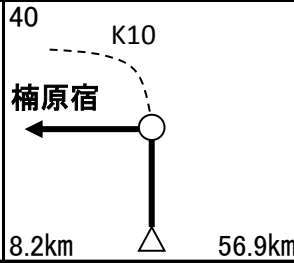
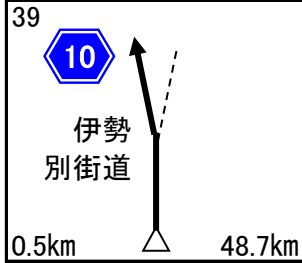
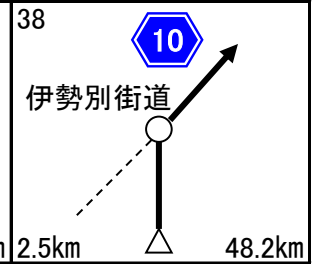
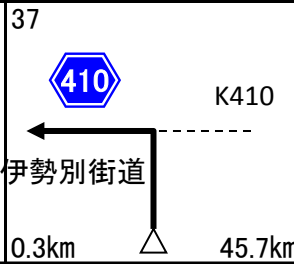
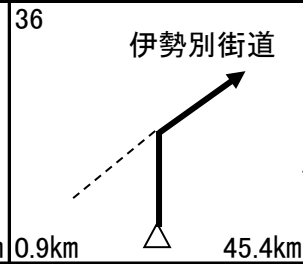
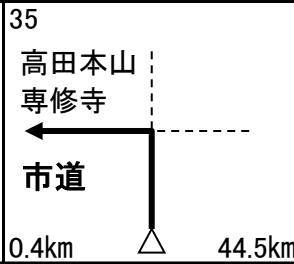
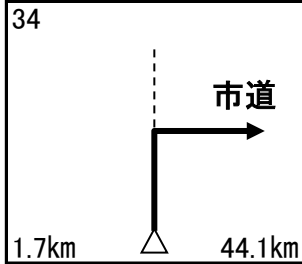
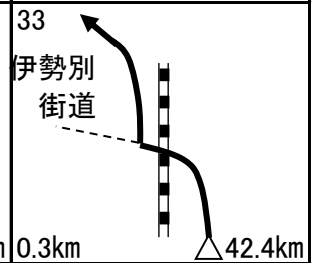
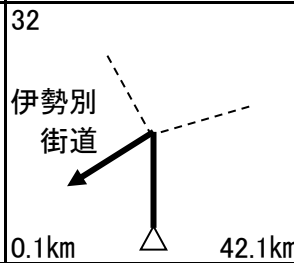


通過チェック①迄28.3km

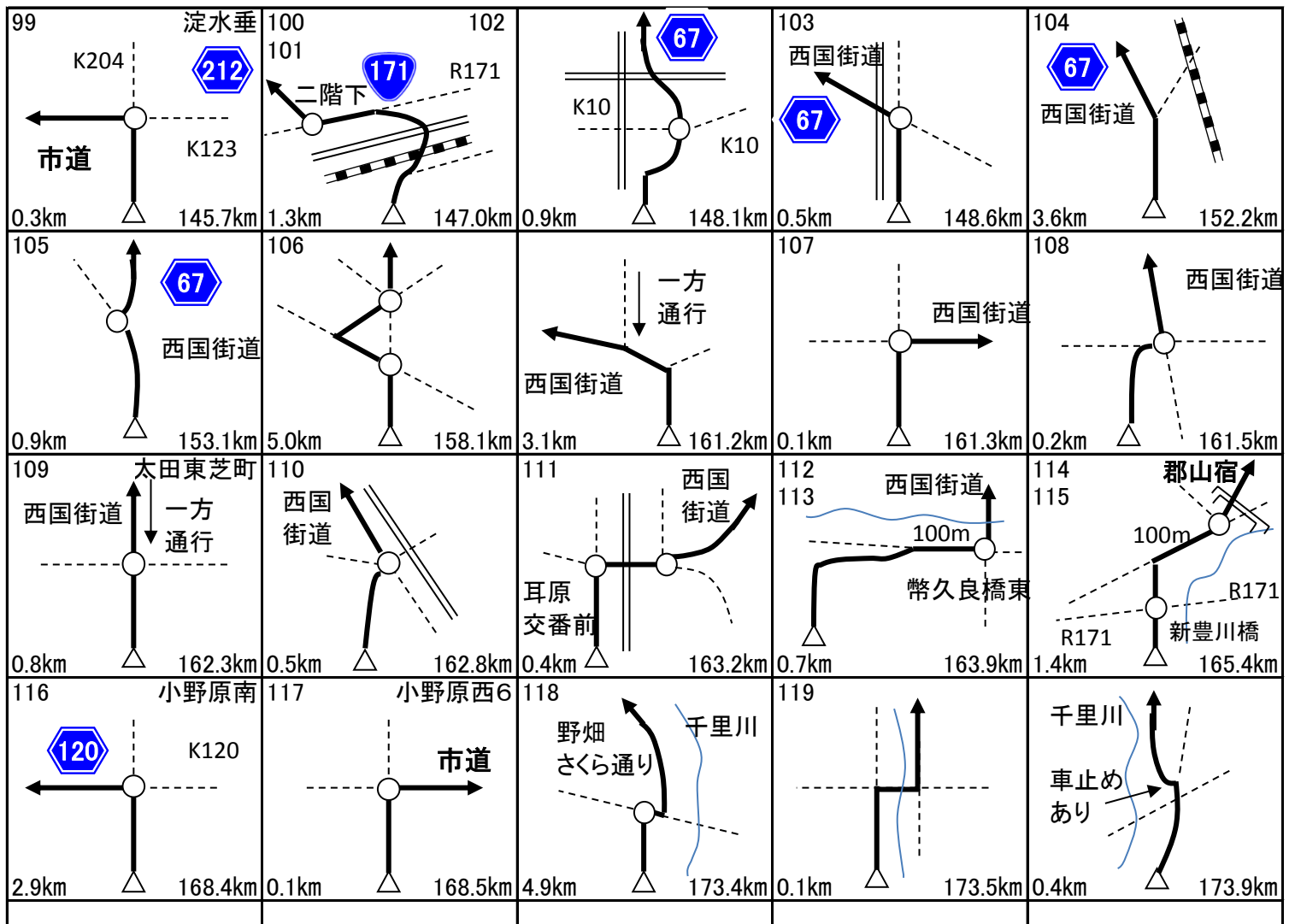
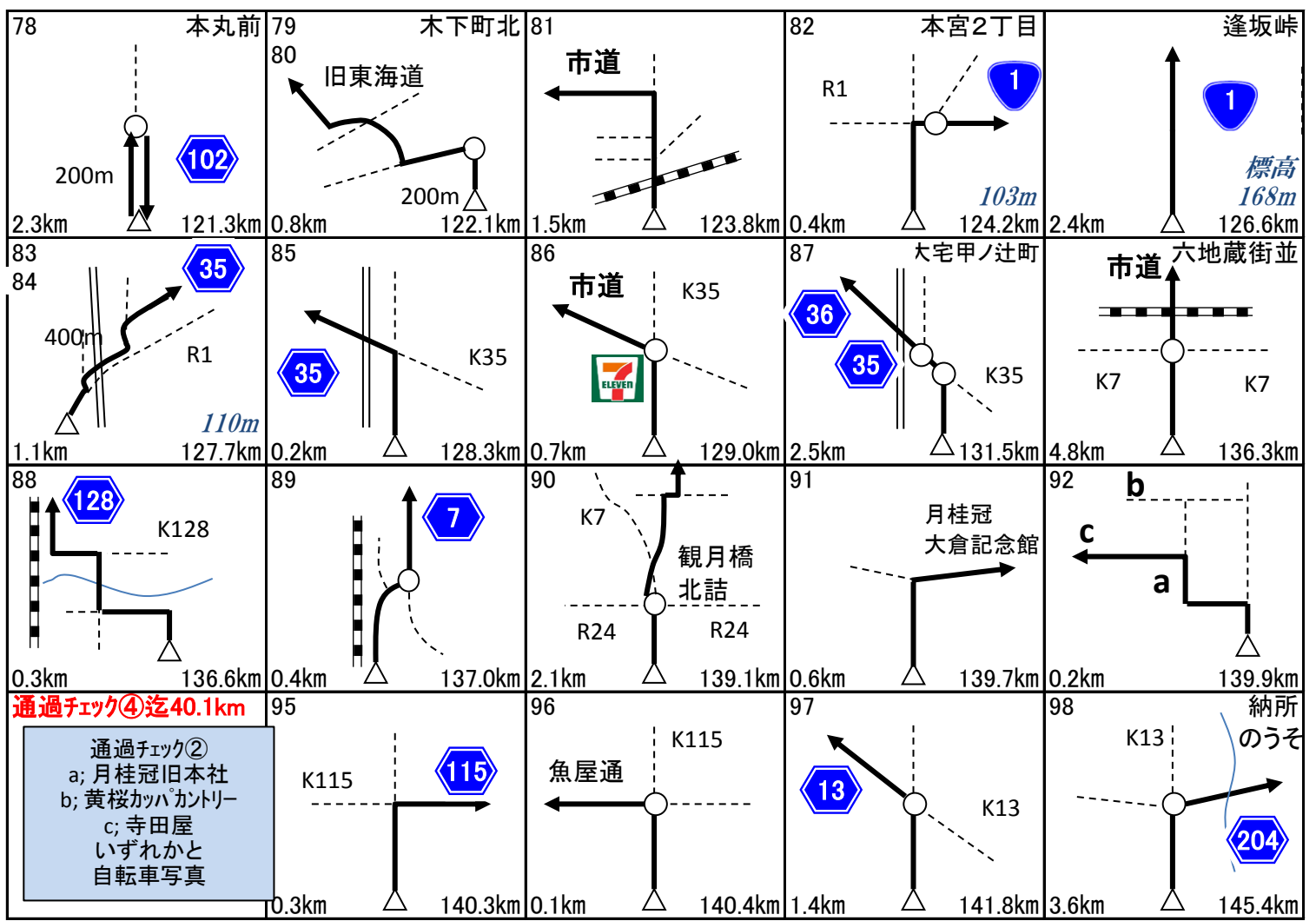
PC1 ローソン 近鉄江戸橋前店 08:14~10:06

シート取得

0.1km 42.0km



<p>43 東海道 関宿西</p> <p>1.9km 61.8km</p>	<p>44 鈴鹿トンネル 東海道</p> <p>8.1km 69.9km</p>	<p>47 南山土</p> <p>2.2km 78.1km</p>	<p>48 旧東海道 前野</p> <p>0.3km 70.2km</p>	<p>49 大野</p> <p>0.2km 70.4km</p> <p>通過チェック① 万人講灯籠 と自転車写真</p>
<p>47 道の駅 あいの土山 旧東海道</p> <p>5.3km 75.9km</p>	<p>49 旧東海道 前野</p> <p>1.4km 79.5km</p>	<p>51 大野</p> <p>3.5km 83.1km</p>	<p>52 大野西</p> <p>1.6km 84.7km</p>	<p>53 元町 旧東海道</p> <p>3.2km 87.9km</p>
<p>53 水口宿 旧東海道</p> <p>3.2km 87.9km</p>	<p>54 旧東海道</p> <p>0.4km 88.3km</p>	<p>55 旧東海道</p> <p>4.9km 93.2km</p>	<p>56 横田渡し遺構 常夜灯</p> <p>0.3km 93.5km</p>	<p>57 泉西</p> <p>0.5km 94.0km</p>
<p>58 朝国</p> <p>0.4km 94.4km</p>	<p>59 田川橋 市道</p> <p>0.7km 95.1km</p>	<p>60 旧東海道</p> <p>0.3km 95.4km</p>	<p>61 石部宿 旧東海道</p> <p>0.5km 95.9km</p>	<p>62</p> <p>6.1km 102.0km</p>
<p>63</p> <p>0.7km 102.7km</p>	<p>64</p> <p>0.2km 102.9km</p>	<p>64</p> <p>0.2km 103.1km</p>	<p>64</p> <p>2.9km 106.0km</p>	<p>64 手原東</p> <p>2.9km 106.0km</p>
<p>通過チェック② 迄14.1km</p> <p>1.6km 107.6km</p> <p>シート取得</p>	<p>66 上鉤北 旧東海道</p> <p>0.7km 108.3km</p>	<p>67 旧東海道</p> <p>1.3km 109.6km</p>	<p>68 市道 土手へ</p> <p>1.8km 111.4km</p>	<p>69 旧東海道 市道</p> <p>0.3km 111.7km</p>
<p>70 草津宿 本陣 旧中山道 旧東海道</p> <p>0.7km 112.4km</p>	<p>71 市道 草津川</p> <p>0.7km 113.1km</p>	<p>72</p> <p>0.9km 114.0km</p>	<p>72</p> <p>1.1km 115.1km</p>	<p>73 矢橋中央</p> <p>0.4km 115.5km</p>
<p>74 矢橋大橋</p> <p>1.2km 116.7km</p>	<p>75 湖岸道路</p> <p>1.6km 118.3km</p>	<p>76 湖岸新町</p> <p>0.1km 118.4km</p>	<p>77 近江大橋</p> <p>0.6km 119.0km</p>	<p>77</p> <p>0.6km 119.0km</p> <p>直接右折可 ただ車に くれぐれも注意</p>



<p>120</p> <p>通行止め 200m</p> <p>0.7km 174.6km</p>	<p>121</p> <p>千里川</p> <p>0.2km 174.8km</p>	<p>122 123 千里川</p> <p>100m 100m</p> <p>0.8km 175.6km</p>	<p>124 125</p> <p>千里川 市道</p> <p>R176 R176</p> <p>1.7km 177.5km</p>	<p>127</p> <p>単車通行止め</p> <p>0.2km 177.7km</p>
<p>128 129 130</p> <p>走井 K99 K10</p> <p>200m</p> <p>10</p> <p>0.8km 178.5km</p>	<p>131 132</p> <p>直進可 しかし草多し</p> <p>300m</p> <p>0.4km 179.2km</p>	<p>133 134</p> <p>未舗装 伊丹空港</p> <p>ホール 100m</p> <p>0.4km 179.9km</p>	<p>135</p> <p>通過チェック③ 千里川河川敷 飛行場滑走路 or 飛行機の写</p> <p>0.4km 180.4km</p>	<p>136</p> <p>0.3km 180.7km</p>
<p>137</p> <p>原田南1</p> <p>0.1km 180.8km</p>	<p>138 139</p> <p>猪名川 利倉橋</p> <p>100m</p> <p>0.8km 181.6km</p>	<p>140 141</p> <p>弥生線 K606</p> <p>100m</p> <p>0.5km 182.2km</p>	<p>142</p> <p>園田橋南詰 藻川</p> <p>弥生線</p> <p>1.2km 183.5km</p>	<p>143</p> <p>1.7km 185.2km</p>
<p>137</p> <p>神崎橋西詰 K191 K41</p> <p>0.6km 185.8km</p>	<p>143</p> <p>市道 潮江5手前</p> <p>0.6km 185.8km</p>	<p>144</p> <p>ママチャリ多い K13</p> <p>0.4km 187.9km</p>	<p>145 146</p> <p>一方通行 300m</p> <p>1.2km 189.1km</p>	<p>149 150 151</p> <p>立花駅 100m 200m</p> <p>0.4km 190.0km</p>
<p>152</p> <p>水堂町2南 大庄 武庫線</p> <p>0.9km 191.2km</p>	<p>153</p> <p>西立花町5 市道</p> <p>0.1km 191.3km</p>	<p>154</p> <p>土手へ上がる</p> <p>0.7km 192.0km</p>	<p>155</p> <p>山手大橋東詰 武庫川</p> <p>0.1km 192.1km</p>	<p>155</p> <p>山手幹線</p> <p>0.5km 192.6km</p>
<p>156</p> <p>芦屋隧道 芦屋川</p> <p>迂回可 川の下をくぐる</p> <p>7.4km 200.0km</p>	<p>157</p> <p>西芦屋町 市道</p> <p>0.2km 200.2km</p>	<p>158</p> <p>前田町 R2</p> <p>0.3km 200.5km</p>	<p>159</p> <p>Goal 7-11 神戸赤鳥居前店 12:53~20:30</p> <p>シート取得</p> <p>1.2km 201.7km</p>	<p>160</p> <p>受付 御影公会堂</p> <p>3.9km 205.6km</p>
				<p>3F 301号室で受付 建物正面から左側 自転車置き場に駐輪</p>