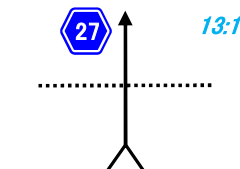
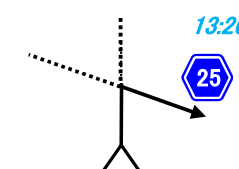
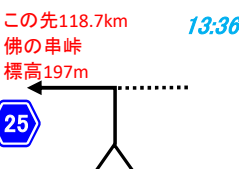
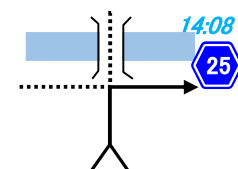
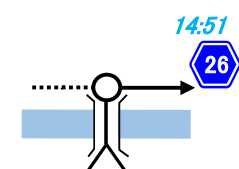
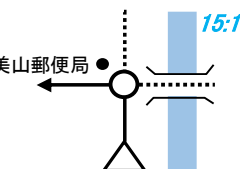
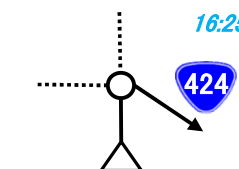
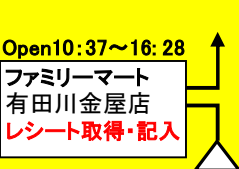
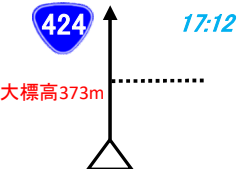

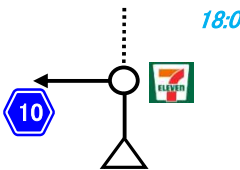
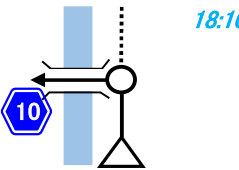
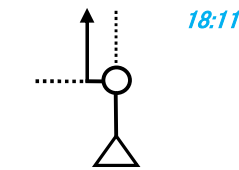
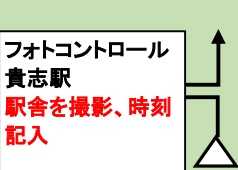
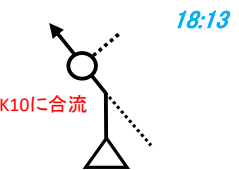
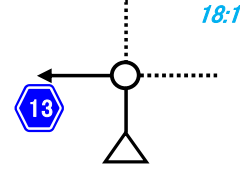
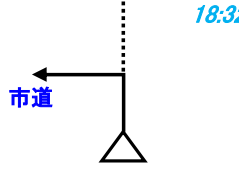
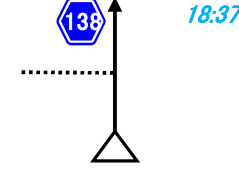
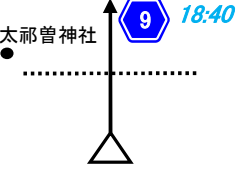
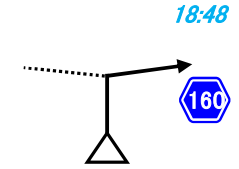
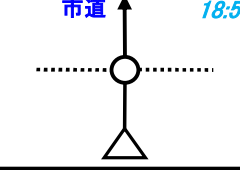
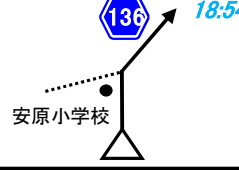
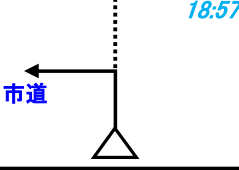
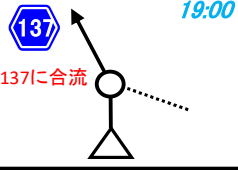
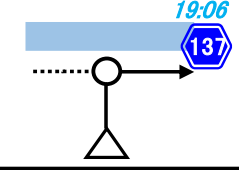
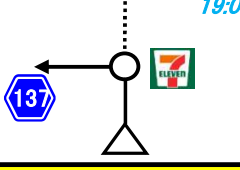
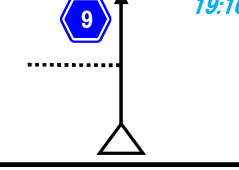
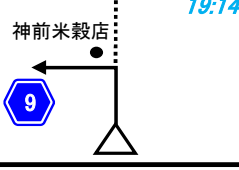
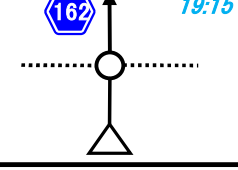
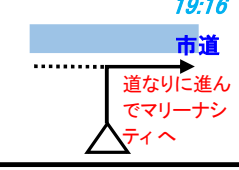


キューシートN 交差点名	1.スタートわかやま館	2.十字路	3.十字路	4.左カーブ
区間距離 積算距離 信号有 信号無 参加者位置	0km 0km 市道 スタート6:00 マリーナシティ わかやま館	0.1km 0.1km ムーンブリッジ	1.6km 1.7km 市道	0.7km 2.4km 市道
参考時間		6:00	6:06	6:09
各自で都度 ブルベカード 記入!				
5.黒江 S	6.船尾東 S	7.海南港 S	8.築地 S	9.新町 S
0.1km 2.5km 42 6:10	0.1km 2.6km 42 6:10 田辺・有田→ ←田辺・有田	0.7km 3.3km 42 6:13 道なりに左折	0.4km 3.7km 42 6:14 田辺・有田→	13.4km 17.1km 市道 7:08
10.逆Y字路	11.保田橋北詰 S	12.逆Y字路	13.Y字路	14.逆Y字路
2.5km 19.6km 480 合流注意!	0.5km 20.1km 172 7:20 千田・R42→	1.6km 21.7km 20 7:26 鳥居をくぐる	4.3km 26.0km 市道 7:44 海岸沿いに	2.4km 28.4km 20 7:53 R20に合流
15.十字路	16.十字路	17.なぎ大橋北詰 S	18.広川町和田 S	19.十字路
0.2km 28.6km 市道 7:54	0.2km 28.8km 市道 7:55	0.4km 29.2km 市道 7:56 高架橋へ	1.4km 30.6km 市道 8:02	4.1km 34.7km 市道 8:18
20.十字路	21.十字路	22.通過チェック1	23.十字路	24.由良港橋南詰 S
0.05km 34.8km 23 8:19	3.35km 市道 38.1km 24 8:32 白崎海洋公園	7.7km 45.8km フォトコントロール 白崎海洋公園 バイク撮影、時刻 記入	5.4km 51.2km 24 9:24 岩崎商店	2.4km 53.6km 24 9:34
25.海上自衛隊前 S	26.十字路	27.Y字路	28.通過チェック2	29.逆Y字路
0.2km 53.8km 24 9:35	15.3km 69.1km 18 10:36	2.1km 71.2km 市道 10:44 右の坂道を登る。 つづら折りを登って頂上	0.6km 71.8km フォトコントロール日の岬 (旧国民宿舎前又は日の岬パーク 看板の所でバイクの写真撮影) 時刻記入チェック後折り返し	0.7km 72.5km 市道 10:50
30.十字路	31.十字路	32.十字路	33.松原通り S	34.PC1
2.1km 74.6km 24 10:58 往路	4.8km 79.4km 188 11:17	0.5km 79.9km 188 11:19 ↑御坊・R42	2.5km 82.4km 42 11:29	13.8km 96.2km Open8:49~12:24 ファミリーマート 切目口店 レシート取得・記入
35.切目大橋北詰 S	36.十字路	37.十字路	38.逆Y字路	39.十字路
0.9km 97.1km 197 12:28	2.3km 99.4km 202 12:37	6.0km 105.4km 30 13:01	0.1km 105.5km 425 13:02 R425に合流	2.5km 108.0km 28 13:12

<p>40. 十字路</p> <p>1.5km 109.5km</p> <p>13:18</p> 	<p>41. 十字路</p> <p>2.2km 111.7km</p> <p>13:26</p> 	<p>42. 十字路</p> <p>2.3km 114.0km</p> <p>この先118.7km 佛の串峠 標高197m</p> <p>13:36</p> 	<p>43. 十字路</p> <p>8.1km 122.1km</p> <p>14:08</p> 	<p>44. 三十木橋北詰 S</p> <p>10.7km 132.8km</p> <p>14:51</p> 
<p>45. 美山郵便局前 S</p> <p>5.6km 138.4km</p> <p>15:13</p> <p>美山郵便局</p> 	<p>46. 徳田 S</p> <p>18.0km 156.4km</p> <p>16:25</p> 	<p>47. PC2</p> <p>0.6km 157.0km</p> <p>Open10:37~16:28 ファミリーマート 有田川金屋店 レシート取得・記入</p> 	<p>48. 黒沢牧場</p> <p>11.1km 168.1km</p> <p>17:12</p> <p>最大標高373m</p> 	<p>49. 野上新橋西詰 S</p> <p>7.8km 175.9km</p> <p>17:43</p> 
<p>50. 星子橋東 S</p> <p>5.8km 181.7km</p> <p>18:06</p> 	<p>51. 井ノ口 S</p> <p>0.9km 182.6km</p> <p>18:10</p> 	<p>52. 国主 S</p> <p>0.3km 182.9km</p> <p>18:11</p> 	<p>53. 通過チェック3</p> <p>0.2km 183.1km</p> <p>フォトコントロール 貴志駅 駅舎を撮影、時刻 記入</p> 	<p>54. 逆Y字路</p> <p>0.2km 183.3km</p> <p>18:13</p> <p>K10に合流</p> 
<p>55. 神戸 S</p> <p>0.3km 183.6km</p> <p>18:14</p> 	<p>56. 十字路</p> <p>4.6km 188.2km</p> <p>18:32</p> <p>市道</p> 	<p>57. 十字路</p> <p>1.1km 189.3km</p> <p>18:37</p> 	<p>58. 伊太祁曾神社前 十字路</p> <p>0.8km 190.1km</p> <p>18:40</p> <p>伊太祁曾神社</p> 	<p>59. 十字路</p> <p>2.0km 192.1km</p> <p>18:48</p> 
<p>60. 十字路 S</p> <p>1.3km 193.4km</p> <p>18:53</p> <p>市道</p> 	<p>61. 三叉路</p> <p>0.2km 193.6km</p> <p>18:54</p> <p>安原小学校</p> 	<p>62. 十字路</p> <p>0.7km 194.3km</p> <p>18:57</p> <p>市道</p> 	<p>63. 逆Y字路</p> <p>0.9km 195.2km</p> <p>19:00</p> <p>K137に合流</p> 	<p>64. 冬野 S</p> <p>1.5km 196.7km</p> <p>19:06</p> 
<p>65. 十字路</p> <p>0.2km 196.9km</p> <p>19:07</p> 	<p>66. 十字路</p> <p>0.7km 197.6km</p> <p>19:10</p> 	<p>67. 十字路</p> <p>1.1km 198.7km</p> <p>19:14</p> <p>神前米穀店</p> 	<p>68. 十字路</p> <p>0.2km 198.9km</p> <p>19:15</p> 	<p>69. 十字路</p> <p>0.2km 199.1km</p> <p>19:16</p> <p>市道</p> <p>道なりに進んでマリーナシティへ</p> 
<p>70. フィニッシュ</p> <p>2.4km 201.5km</p> <p>クローズ19:30 ゴール受付 マリーナシティ わかやま館 305号室</p> <p>建物左手より裏口に回りエレベーターで3Fへ</p> 