

キューシート番号 交差点名

信号有り
信号無し

標高
総距離

区間距離



通過チェック①迄 31.5km

300m 5:00
~5:30

HAT
なぎさ公園

3

市道

生田川

2m

0.9km 1.2km

4

二ノ宮橋

国体道路

市道

24m

1.0km 2.2km

5

中山手通3

市道
トアロード

NHK
神戸放送局

24m

1.3km 3.5km

6

山本通3

市道

45m

0.3km 3.8km

7

奥再度山ドライブウェイ

up down
きつい

52m

0.2km 4.0km

8

道なり
直進

358m

6.3km 10.3km

9

五辻

16

K16

西六甲
ドライブウェイ

423m

1.7km 12.0km

10

おうぶ 小部峠

428

R428

車多い

有馬街道

368m

1.5km 13.5km

11

梅ノ木谷

428

242m

2.3km 15.8km

12

皆森

85 428

K15

228m

0.5km 16.3km

13

御坂東

市道

細い道

下り基調
見落とし
注意

84m

11.9km 28.2km

14

奥田橋東詰

K38

83

K83

73m

1.9km 30.1km

PC1迄 21.0km

83

通過チェック①
三木防災公園

入口と自転車写真

151m

1.4km 31.5km



15

笠松峠

83

178m

1.5km 33.0km

16

高和橋

65

K65

61m

4.9km 37.9km

17

福谷東

K65

52 16

K52

コンビニ点在
側道へ

73m

4.0km 41.9km

18

明石
公園前

400m

明石城

1m

9.7km 51.6km

PC 1
淡路ジェパライン
明石港

06:34~08:39
乗り場と自転車写真

0.5km 52.5km

写真のプロパティを通過時刻とします

フォトコントロール②迄 21.4km

06:30, 7:30, 8:30, 9:30
10:30, 11:40 出航
¥530+240
(輪行バッグでも同額)

28 31

R28

100m

淡路ジェパライン 岩屋

22

淡路松帆

31

K31

次のコンビニ
40km先

15m

1.4km 54.0km

23

K31

460

←常盤ダ

9m

8.8km 62.8km

24

460

K460

122m

2.4km 65.2km

25

462

K157

テクニカルな
小道

標高
263m~
206m

156m

1.8km 67.0km

26

462

207m

0.1km 70.1km

27

462

212m

0.3km 70.4km

28

市道

コンクリート
道

263m

1.1km 71.5km

29

市道

コンクリート坂
きつい

274m

0.2km 71.7km

30

462

K462

270m

0.4km 72.1km

通過チェック③迄 14.1 km

通過チェック②
常隆寺駐車場

看板or寺の入り口
と自転車写真

481m

1.8km 73.9km



31

市道

270m

1.8km 75.7km

下り注意



32


462

K462

261m

0.5km 76.2km

33 462 222m 0.7km 76.9km	34 462 100m 2.4km 79.3km	35 462 137m 0.4km 79.8km	36 道細い 462 105m 0.2km 80.0km	37 急勾配 注意 462 125m 0.9km 80.9km
39 市道 176m 2.5km 83.4km	40 K123 123 181m 0.2km 83.6km	41 123 217m 0.9km 84.5km	42 123 211m 0.7km 85.2km	38 市道 K123 125m 0.9km 80.9km
43 463 204m 0.5km 85.9km	44 摩耶山 方面へ K463 267m 0.9km 86.8km	45 275m 0.5km 87.3km	46 285m 0.4km 87.7km	47 通過チェック④迄 33.1km 通過チェック③ 鷲峰寺 入口 入口と自転車写真 336m 0.3km 88.0km
 歩いて100m先	 摩耶山展望台	47 285m 0.3km 88.3km	48 路面 荒れてます 注意 463 267m 0.9km 89.2km	49 463 間違い やすい 上の道へ 186m 2.3km 91.5km

50 コスモス街道 K66 66 23m 2.3km 93.8km	51 中田 K88 66 17m 2.2km 96.0km	52 竹谷 K88 66 34m 1.3km 97.3km	53 K66 465 78m 6.1km 103.4km	54 K471 465 123m 1.8km 105.2km
55 K46 46 141m 0.3km 105.5km	56 K46 465 130m 0.3km 105.8km	57 K465 465 303m 3.0km 108.8km	58 K474 469 44m 3.2km 112.0km	59 K474 469 10m 0.1km 113.4km
60 口堂橋北詰 125 17m 2.9km 116.3km	61 広田八幡神社前 K125 28m 1.3km 117.6km	62 広田八幡神社 大宮寺 わかりづらい 31m 0.1km 117.7km	63 劇坂 239m 2.9km 120.6km	64 通過チェック⑤迄 30.2km 通過チェック④ 松尾山 感応寺 境内横の看板と 自転車写真 253m 0.5km 121.1km
 駐車場の横の看板も可	65 239m 0.5km 121.6km	66 132m 1.6km 123.2km	67 470 JA-SS 17m 3.4km 126.6km	

<p>68</p> <p>小学校</p> <p>市道</p> <p>K470</p> <p>0.3km 126.9km</p> <p>18m</p>	<p>69</p> <p>K66</p> <p>0.9km 127.8km</p> <p>9m</p>	<p>70</p> <p>掃守</p> <p>K125</p> <p>1.7km 129.5km</p> <p>9m</p>	<p>71</p> <p>御原橋北詰</p> <p>K25</p> <p>4.0km 133.5km</p> <p>2m</p>	<p>72</p> <p>湊港入口</p> <p>K234</p> <p>0.9km 134.4km</p> <p>4m</p>
<p>25</p> <p>4.4km 138.8km</p> <p>6m</p>	<p>73</p> <p>25</p> <p>3.3km 142.1km</p> <p>2m</p>	<p>74</p> <p>K477</p> <p>4.3km 146.4km</p> <p>6m</p>	<p>75</p> <p>通過 チェック後</p> <p>237</p> <p>3.3km 149.7km</p> <p>68m</p>	<p>通過チェック⑥迄 49.3km</p> <p>通過チェック⑤ 道の駅 うずしお</p> <p>うずしおの看板と 自転車写真</p> <p>25</p> <p>1.6km 151.3km</p> <p>18m</p>
<p>210km辺り洲本まで コンビニなし</p>	<p>77</p> <p>K25</p> <p>7.4km 158.7km</p> <p>6m</p> <p>福良警部 派出所前</p> <p>細い道へ</p> <p>市道</p>	<p>74</p> <p>R28</p> <p>0.3km 159.0km</p> <p>5m</p> <p>福良港前に</p> <p>標高 87mへ</p>	<p>78</p> <p>K76</p> <p>7.1km 166.1km</p> <p>3m</p> <p>up down</p>	<p>水仙ライン</p> <p>20.6km 186.7km</p> <p>10m</p>
<p>79</p> <p>林道</p> <p>20%超 落ち葉 落石多数</p> <p>6.2km 192.9km</p> <p>87m</p>	<p>80</p> <p>林道</p> <p>6.7km 199.6km</p> <p>514m</p>		<p>通過チェック⑦迄 40.5km</p> <p>松林の斜面を100m 登ったところ(押し歩 き、道からは見えませ ん、わかりにくい)に あります。</p>	<p>通過チェック⑥ 柏原山北展望台</p> <p>展望台と自転車写真</p> <p>76</p> <p>1.0km 200.6km</p> <p>463m</p>
<p>下り注意</p>	<p>82</p> <p>林道</p> <p>1.0km 201.6km</p> <p>514m</p>	<p>83</p> <p>K481</p> <p>7.1km 208.7km</p> <p>8m</p> <p>100m</p>	<p>85</p> <p>K473</p> <p>2.0km 210.8km</p> <p>3m</p> <p>洲本 市街</p>	<p>86</p> <p>栄町2</p> <p>0.2km 211.0km</p> <p>4m</p> <p>常盤</p>
<p>87</p> <p>R28</p> <p>0.5km 211.5km</p> <p>2m</p> <p>10km先 5km先</p> <p>塩屋</p> <p>車多い</p>	<p>88</p> <p>R28</p> <p>25.4km 236.9km</p> <p>1m</p> <p>浦</p>	<p>89</p> <p>K460</p> <p>2.0km 238.9km</p> <p>102m</p> <p>市道</p> <p>ここから 傾斜強い</p>	<p>90</p> <p>K157</p> <p>0.9km 239.8km</p> <p>199m</p>	<p>通過チェック⑦ 原健三郎銅像</p> <p>像と自転車写真</p> <p>28</p> <p>1.3km 241.1km</p> <p>279m</p> <p>PC2迄 8.1km</p>
<p>夜景スポット</p>	<p>92</p> <p>K31</p> <p>6.6km 247.7km</p> <p>44m</p> <p>淡路インター前</p>	<p>93</p> <p>R28</p> <p>0.3km 248.0km</p> <p>45m</p> <p>市道</p>	<p>94</p> <p>コンクリ坂 激下り</p> <p>0.1km 248.1km</p> <p>34m</p>	<p>95</p> <p>28</p> <p>0.3km 248.4km</p> <p>8m</p> <p>R28</p>
<p>96</p> <p>R28</p> <p>1.0km 249.4km</p> <p>3m</p>	<p>97</p> <p>PC 2 淡路ジェパライン 岩屋港 乗り場</p> <p>12:27~21:40 乗り場と自転車写真</p> <p>28</p> <p>0.1km 249.5km</p>		<p>13:00, 14:00, 15:00, 16:00, 16:40, 17:20, 18:00, 18:40, 19:20, 20:00, 20:40, 21:20, ここまで40分間隔, 以後1時間間隔の出航 22:20, 23:20 ¥530+240 (輪行バッグでも同額)</p>	<p>写真のプロパティを通過時刻とします</p>

<p>通過チェック⑧迄20.9km</p> <p>市道 K718 明石港前 淡路ジェノバライン 明石港</p>	<p>99</p> <p>52 16 明石公園前 コンビニ点在 明石城 300m 1m 0.5km 250.0km</p>	<p>101</p> <p>65 福谷東 K52 K65 側道へ 74m 9.7km 260.0km</p>	<p>102</p> <p>83 高和橋 K65 up down 61m 4.2km 264.2km</p>	<p>笠松峠</p> <p>83 標高 185mへ 178m 4.9km 269.1km</p>
<p>Goal迄29.8km</p> <p>83 通過チェック⑧ 三木防災公園 入口と自転車写真 150m 1.3km 270.4km</p>	<p>三木総合 防災公園 入口の写真</p>	<p>104</p> <p>83 奥田橋東詰 市道 道が細い 注意 73m 1.6km 272.0km</p>	<p>105</p> <p>85 藍那口 K85 84m 1.4km 273.4km</p>	<p>106</p> <p>85 坂本 市道 上り 148m 7.6km 281.0km</p>
<p>107</p> <p>市道 下りの途中 注意 213m 2.4km 283.4km</p>	<p>108</p> <p>市道 up down 181m 0.4km 283.8km</p>	<p>109</p> <p>52 奥再度 ドライブウェイ K52 222m 2.8km 286.6km</p>	<p>110</p> <p>16 再度山へ K16 関西 スーパー 300m 2.6km 289.2km</p>	<p>110</p> <p>16 再度山へ K16 市道 197 318m 0.5km 289.7km</p>
<p>111</p> <p>428 再度山へ R428 車多い注意 319m 1.9km 291.6km</p>	<p>112</p> <p>市道 再度山へ R428 302m 0.2km 291.8km</p>	<p>113</p> <p>再度山へ 再度山へ R428 再度山へ 362m 1.9km 293.7km</p>	<p>114</p> <p>市道 再度山へ 再度山へ R428 再度山へ 52m 6.1km 299.8km</p>	<p>115</p> <p>再度山へ 再度山へ R428 再度山へ 45m 0.1km 299.9km</p>
<p>115</p> <p>ファミマ 神戸トアロード店 14:00~12)01:00 レシート取得 0.2km 300.1km</p>				