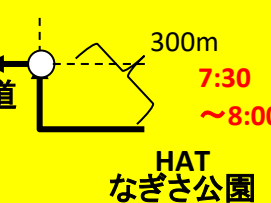

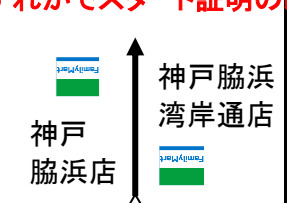



2021BRM710近畿300km神戸(乙) VALE TUDO Stage.2 修験道の山々 (迂回路用)

<p>キューシート番号 交差点名</p> <p>信号有り</p> <p>信号無し</p> <p>区間距離 0m</p> <p>総距離</p>	<p>PC1迄 62.8km</p> <p>市道</p> <p>300m</p> <p>7:30 ~8:00</p> <p>HAT なぎさ公園</p> 	<p>いずれかでスタート証明のシート取得 7:30~8:00</p> <p>神戸脇浜 湾岸通店</p> <p>神戸脇浜店</p> 	<p>機上通2丁目店</p> <p>生田川</p> <p>市道</p> <p>0.9km 1.2km</p> 	
<p>4 二宮橋</p> <p>国道道路</p> <p>市道</p> <p>1.0km 2.2km</p> <p>26m</p>	<p>5 中山手通3</p> <p>市道 トアロード</p> <p>NHK神戸放送局</p> <p>1.3km 3.5km</p> <p>24m</p>	<p>6 山本通3</p> <p>市道</p> <p>0.3km 3.8km</p> <p>49m</p>	<p>7 再度山ドライブウェイ</p> <p>市道</p> <p>再度山</p> <p>up down キツイ</p> <p>0.2km 4.0km</p> <p>48m</p>	<p>PC1迄 53.5km</p> <p>通過チェック①</p> <p>再度公園入口 「再度山公園外人墓地」看板と自転車写真</p> <p>市道</p> <p>5.3km 9.3km</p> <p>370m</p>
<p>9</p> <p>市道</p> <p>左に行かない</p> <p>1.0km 10.3km</p> <p>361m</p> 	<p>10 西六甲ドライブウェイ</p> <p>市道</p> <p>K16</p> <p>1.7km 12.0km</p> <p>418m</p> <p>16</p>	<p>11 おうぶ 小部峠</p> <p>交通量多い</p> <p>428</p> <p>R428</p> <p>有馬街道</p> <p>1.5km 13.5km</p> <p>367m</p>	<p>12 梅ノ木谷</p> <p>市道</p> <p>428</p> <p>2.3km 15.8km</p> <p>247m</p>	
<p>13 皆森</p> <p>市道</p> <p>85 428</p> <p>0.5km 16.3km</p> <p>223m</p>	<p>14 市道</p> <p>見落とし注意 しばらく細い道 対向車注意</p> <p>38</p> <p>11.8km 28.1km</p> <p>84m</p>	<p>15 本町交番前</p> <p>市道</p> <p>7-Eleven</p> <p>K20</p> <p>2.5km 36.1km</p> <p>41m</p>	<p>16</p> <p>住宅街注意</p> <p>三木鉄道記念公園</p> <p>市道</p> <p>0.4km 36.5km</p> <p>37m</p>	
<p>17 田園地帯</p> <p>市道</p> <p>40m</p> <p>0.3km 36.8km</p>	<p>17 土手沿い 未舗装路</p> <p>草ぼうぼう マムシ注意 未舗装路</p> <p>セクター1 別所</p> <p>30m</p> <p>1.3km 38.1km</p> <p>38.1km</p>	<p>18</p> <p>市道</p> <p>2.0km 40.1km</p> <p>24m</p>	<p>19</p> <p>交通量多い</p> <p>18</p> <p>加古川</p> <p>市道</p> <p>0.1km 42.1km</p> <p>17m</p>	
<p>21 万才橋南</p> <p>市道</p> <p>349</p> <p>2.1km 44.2km</p> <p>21m</p>	<p>22</p> <p>市道</p> <p>375</p> <p>0.2km 44.4km</p> <p>23m</p>	<p>23</p> <p>市道</p> <p>K375</p> <p>0.6km 45.0km</p> <p>30m</p>	<p>24</p> <p>市道</p> <p>118</p> <p>2.9km 47.9km</p> <p>32m</p>	<p>25 中山</p> <p>市道</p> <p>K118</p> <p>K79</p> <p>3.3km 51.2km</p> <p>60m</p> <p>79</p>
<p>26</p> <p>未舗装路</p> <p>土手道へ</p> <p>万願寺川</p> <p>セクター2 万願寺川</p> <p>32m</p> <p>2.3km 53.5km</p> <p>53.5km</p>	<p>27</p> <p>未舗装路</p> <p>100m</p> <p>4.3km 57.8km</p> <p>40m</p>	<p>29</p> <p>市道</p> <p>371</p> <p>4.4km 62.3km</p> <p>64m</p>	<p>PC2迄 165.4km</p> <p>PC 1 加西玉野町店 09:21~11:42</p> <p>シート取得 76m</p> <p>24 371</p> <p>0.5km 62.8km</p> <p>62.8km</p>	<p>31 横尾第二</p> <p>市道</p> <p>24</p> <p>2.5km 65.3km</p> <p>61m</p>
<p>32</p> <p>市道</p> <p>K23</p> <p>23</p> <p>0.2km 65.5km</p> <p>63m</p>	<p>33 安士北</p> <p>市道</p> <p>29</p> <p>R29</p> <p>25.1km 90.6km</p> <p>0m</p>	<p>PC 2迄 125.9km</p> <p>通過チェック②</p> <p>山崎杉ヶ瀬店</p> <p>シート取得</p> <p>11.7km 102.3km</p> <p>0m</p>	<p>35 東市場</p> <p>坂の辻峠へ キツイです</p> <p>市道</p> <p>8</p> <p>5.1km 107.4km</p> <p>0m</p>	

			36 K8 697m 10.7km 118.1km	再び林道 後半3km未舗装路 セクター4 峰山
未舗装路へ 948m 6.5km 124.6km	PC2迄 99.5km 通過チェック③ 峰山口駅 看板と笑顔自撮り 1019m 4.1km 128.7km		38 39 下り路面荒れ K39 砥峰高原 820m 3.4km 132.1km	39 ひたすら長い 林道 K39 標高947mへ up down 690m 2.5km 134.6km
40 R429 429 589m 15.8km 150.4km	PC2迄 72.7km 通過チェック④ 神子畑 選鉱場跡 と自転車写真 311m 429 5.1km 155.5km		42 朝来インター前 429 K70 I.C. 163m 8.0km 163.5km	43 朝来インター東 312 R312 164m 0.9km 164.4km
44 R312 多々良木 143m 1.9km 166.3km	45 急勾配 きついです ←青倉 神社 セクター5 青倉 259m 6.9km 173.2km	PC2迄 50.3km 通過チェック⑤ 眺望千里 石碑 石碑と笑顔自撮り 649m 4.7km 177.9km		47 市道 649m 0.6km 178.5km
48 R427 429 522m 4.6km 183.1km	青垣峠 429 585m 2.0km 185.1km	49 R427 427 192m 5.0km 190.1km	播州峠 429 平坦 区間 353m 3.1km 193.2km	50 高岸 427 107m 20.0km 213.2km
51 春日橋東詰 347 144 63m 9.8km 223.0km	52 R175 175 71m 3.1km 226.1km	PC3迄 41.1km PC 2 西脇高松店 14:04~22:18 高松 144 シート取得 53m 2.1km 228.2km	54 144 up down 70m 0.4km 228.6km	55 上三草 144 R372 100m 76m 3.5km 232.1km
57 144 K17 83m 2.9km 235.1km	58 K17 144 96m 1.5km 236.6km	59 くぬぎはら 榎原 20 K20 78m 8.1km 244.7km	60 殿畑 K20 144 80m 1.2km 245.9km	61 K355 355 110m 3.5km 249.4km
62 K355 144 118m 0.3km 249.7km	63 道の駅 淡河 38 121m 2.9km 252.6km	64 深谷 K38 506 252m 9.9km 262.5km	65 柳谷 K506 506 271m 1.0km 263.5km	66 五社 K15 15 251m 1.9km 265.4km

<p>67 68</p> <p>有馬口 K15 100m 299m 266.9km 1.5km</p>	<p>Goal迄 40.1km</p> <p>PC3</p> <p>有馬グランドホテル 15:21~翌日 01:02 395m 269.3km</p> <p>51</p>	<p>「有馬グランド温泉」or 「雅中庵」 看板と自転車撮影 撮影時間(プロパティ)を 通過証明とします</p>		<p>太閤橋</p> <p>51 K98 368m 0.4km 269.7km</p>
<p>70</p> <p>K98 372m 0.4km 270.1km</p>	<p>71 芦有ゲート前</p> <p>51 412m 0.6km 270.7km</p>	<p>72 坂小学校前</p> <p>K51 373m 3.2km 273.9km</p> <p>激坂登って一度下る</p>	<p>73</p> <p>16 412m 5.3km 493m 9.3% up 5.2km K16 279.1km</p> <p>東六甲の登坂 辛いですが ファイト!</p>	<p>夜景最高!</p> <p>16 873m 6.3km 285.4km</p> <p>一軒茶屋</p>
<p>74 下り途中注意</p> <p>K16 836m 2.7km 288.1km</p> <p>市道(サンライズドライブウェイ) 関西大学 六甲山荘</p>	<p>75 市道(サンライズドライブウェイ)</p> <p>51 751m 2.1km 290.2km</p> <p>見落とし注意</p>	<p>Goal迄 19.1km</p> <p>通過チェック⑥</p> <p>六甲ケーブル駅 看板と笑顔自撮り</p> <p>0.4km 290.6km</p>		<p>77 六甲記念碑台</p> <p>16 784m 1.0km 291.6km</p> <p>下り</p>
<p>78 奥再度山ドライブウェイ</p> <p>K16 423m 10.0km 301.6km</p> <p>イノシシ注意</p> <p>下り急勾配</p>	<p>79 市道</p> <p>53m 8.0km 309.6km</p>	<p>Goal!</p> <p>山本通4丁目店 16:30~翌日 03:30 レシート取得</p> <p>0.1km 309.7km</p>	<p>＼(o^o)／ お疲れ様でした!</p>	