

キューシート番号 交差点名

信号有り

信号無し

区間距離

標高

総距離

CP1迄 28.4km

市道

start

デイリーヤマザキ

西神工業団地店

レシート取得

2

西神3号線

91m

0.4km

0.4km

3

高松台7北

65

K65

97m

1.3km

1.7km

4

高和橋

K65

K83

83

61m

1.4km

3.1km

5

西盛口

83

標高 182mへ

K22

K22

99m

2.9km

6.0km

6

三津田

85

K85

92m

4.1km

10.1km

7

御坂東

K85

K38

38

81m

1.5km

11.6km

8

市道

K38

坂を下り切った所

156m

8.3km

19.9km

9

下らない

小さな祠

市道

198m

0.9km

20.8km

10

里道

227m

1.1km

21.9km

11

太陽と緑の道

石峯寺→仏川

細い道

太陽と緑の道

238m

0.5km

22.4km

12

506

K506

174m

1.3km

23.7km

13

市道

K506

かじみせ

標高 255mへ

143m

1.6km

25.3km

14

15

100m

184m

コンクリート道

27.6km

2.3km

16

82

kobe ozo cafe 901

140m

0.6km

28.3km

CP 2迄 30.7km

写真チェック①

神戸大沢郵便局

と自転車写真

28.3km

18

大沢小前

激坂

光山寺公園

141m

0.1km

28.4km

19

激坂

155m

0.1km

28.5km

20

→光山寺へ

157m

0.1km

28.6km

21

道荒れ

243m

1.3km

29.9km

22

小さなサイロ

232m

0.5km

30.4km

23

73

K73

190m

0.8km

31.2km

24

岩谷口

K17

17

173m

1.2km

32.4km

25

大江橋西

K17

市道

166m

1.1km

33.5km

26

市道

168m

0.2km

33.7km

27

市道

172m

0.5km

34.2km

28

158m

1.6km

35.8km

28

塩田

R176

R176

15

157m

0.3km

36.1km

29

道場

327

K15

159m

0.7km

36.8km

30

武庫川

327

146m

6.0km

42.8km

31

33

K33

230m

6.1km

48.9km

32

標高 290mへ

K33

228m

0.4km

49.3km

33

切畑

324

K33

K33

243m

3.2km

52.5km

34

広根奥の谷

K324

12

K12

101m

3.8km

56.3km

35

広根西郷

K12

98m

0.3km

56.6km

36

105m

0.3km

56.9km

37

青木間歩看板

おきまぶ

自転車を置いて

徒歩で下り

川を渡る

173m

2.2km

59.1km

PC 3迄 48.6km

通過チェック②

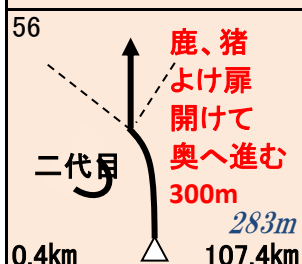
青木間歩

坑道入口or中で


自撮り写真

59.1km

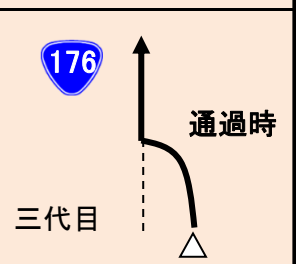
	<p>39 青木間歩看板</p>	<p>40 広根大水口</p>	<p>41 紫合北ノ町</p>	<p>42</p>
<p>43 津坂トンネル</p>	<p>44</p>	<p>45 標高 492mへ</p>	<p>46 標高 436mへ</p>	<p>46 日置北</p>
<p>47 河原町通り</p>	<p>48 篠山城跡</p>	<p>49 市道 篠山城跡</p>	<p>50 西町通り</p>	<p>52 東岡屋</p>
<p>53 大山下</p>	<p>54 市道 旧176</p>	<p>55</p>	<p>56</p>	



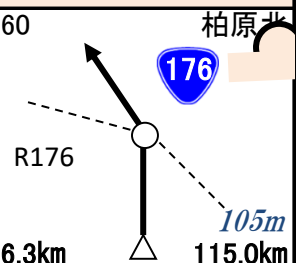
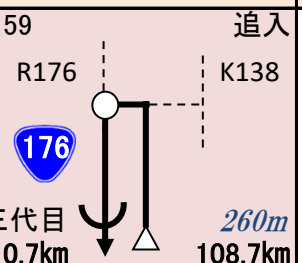

PC 4迄 25.1km
通過チェック③a
鐘ヶ坂
初代トンネル
入口と自転車写真



トンネル封鎖時は
引き返して現!国道へ
開いていれば通過



PC 4迄 25.1km
通過チェック③b
鐘ヶ坂
二代目トンネル
入口と自転車写真



<p>61 水分け</p> <p>1.9km 116.9km</p> <p>101m</p>	<p>62 市辺</p> <p>3.1km 120.0km</p> <p>96m</p>	<p>63 氷上北</p> <p>1.2km 121.2km</p> <p>98m</p>	<p>64 下新庄</p> <p>2.1km 123.3km</p> <p>104m</p>	<p>CP 5迄 38.9km</p> <p>写真チェック④</p> <p>ラベンダーパーク多可 看板と自転車写真</p> <p>271m</p> <p>9.5km 132.8km</p>
	<p>66</p> <p>1.7km 134.5km</p> <p>189m</p>	<p>67 JA加美</p> <p>7.4km 141.9km</p> <p>132m</p>	<p>68 寺内</p> <p>0.8km 142.7km</p> <p>129m</p>	<p>69</p> <p>0.6km 143.3km</p> <p>148m</p>
<p>143</p> <p>野良時計</p> <p>4.8km 148.1km</p> <p>179m</p>	<p>70 保木南</p> <p>10.1km 158.2km</p> <p>88m</p>	<p>71 別所北</p> <p>5.3km 163.5km</p> <p>109m</p>	<p>72 フラワーセンター前</p> <p>5.8km 169.3km</p> <p>70m</p>	<p>73</p> <p>0.5km 169.8km</p> <p>68m</p>
<p>T-6 テキサス</p> <p>1.3km 171.1km</p> <p>60m</p>	<p>74</p> <p>0.4km 171.5km</p> <p>60m</p>	<p>Goa 迄 30.0km</p> <p>通過チェック⑤</p> <p>紫電改 (加西防災備蓄倉庫) と自転車写真</p> <p>0.2km 171.7km</p>		<p>76 鶉野飛行場跡地</p> <p>0.2km 171.9km</p> <p>60m</p>

<p>77</p> <p>1.2km 173.1km</p> <p>49m</p>	<p>79 桑原田</p> <p>0.9km 174.0km</p> <p>46m</p>	<p>80 網引</p> <p>2.2km 176.2km</p> <p>39m</p>	<p>81</p> <p>2.9km 179.1km</p> <p>23m</p>	<p>82</p> <p>2.1km 181.2km</p> <p>22m</p>
<p>83 大島町</p> <p>0.9km 182.1km</p> <p>22m</p>	<p>84 万歳橋南</p> <p>2.1km 184.2km</p> <p>20m</p>	<p>85 櫻山町西</p> <p>0.6km 184.8km</p> <p>19m</p>	<p>86 櫻山中</p> <p>1.7km 186.5km</p> <p>54m</p>	<p>87 櫻山</p> <p>0.2km 186.7km</p> <p>62m</p>
<p>88 小東野南</p> <p>6.6km 193.3km</p> <p>82m</p>	<p>89 田井南</p> <p>2.8km 196.1km</p> <p>107m</p>	<p>90 高塚台7北</p> <p>3.8km 199.9km</p> <p>97m</p>	<p>91</p> <p>1.4km 201.3km</p> <p>90m</p>	<p>Daily</p> <p>Goal</p> <p>デイリーヤマザキ 西神工業団地店</p> <p>レシート取得</p> <p>0.4km 201.7km</p>