

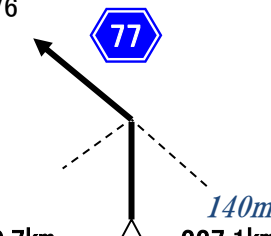
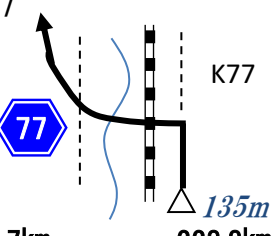
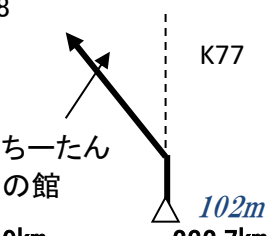
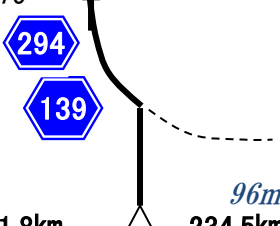

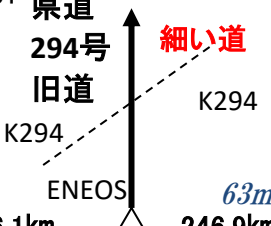
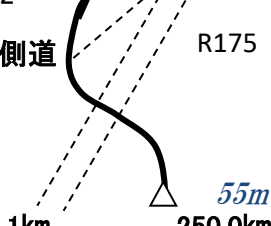
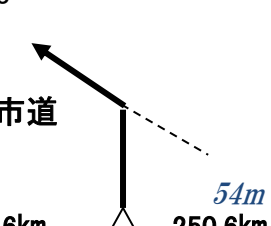
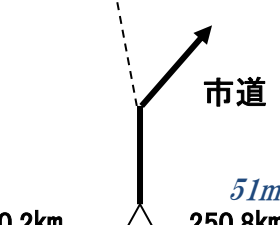
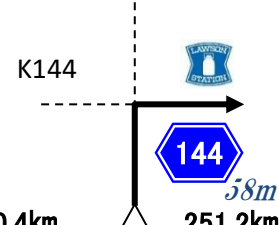
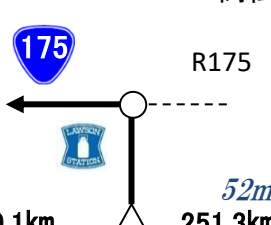
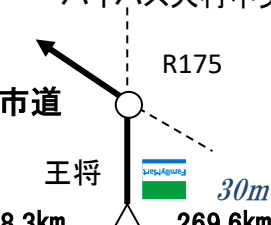
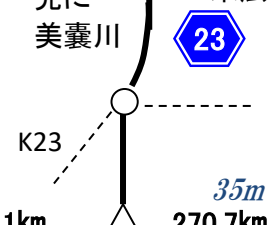
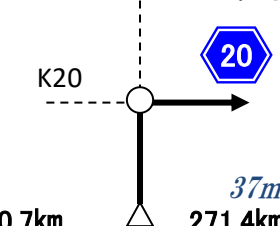

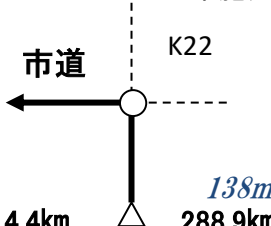
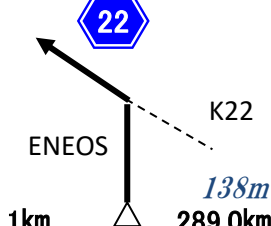
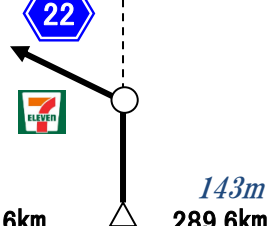
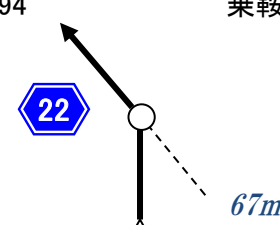
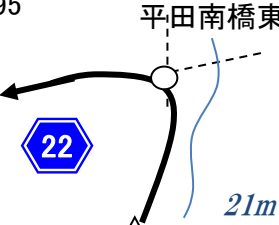
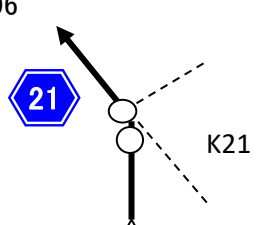
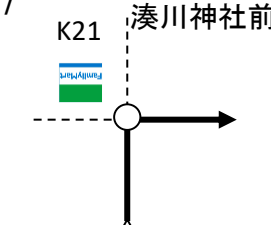
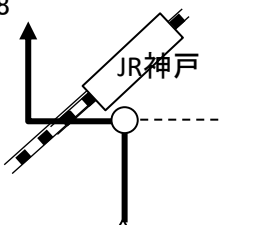
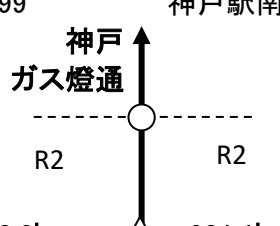


<p>キューシート番号 交差点名 <b>PC1 迄 31.3km</b></p> <p>信号有り 信号無し</p> <p>区間距離 標高 総距離</p>	<p><b>06:00~06:30</b></p> <p>摩耶ランプ店 レシート取得</p>	<p>3 市道</p> <p>生田川</p> <p>2.4km 2.4km</p>	<p>4 二ノ宮橋</p> <p>国道道路</p> <p>市道</p> <p>1.0km 24m 3.4km</p>	<p>5 中山手通3</p> <p>市道 トアロード</p> <p>NHK 神戸放送局</p> <p>1.2km 24m 4.6km</p>
<p>6 山本通3</p> <p>市道</p> <p>0.4km 45m 5.0km</p>	<p>7 奥再度山ドライブウェイ</p> <p>up down 厳しい</p> <p>0.2km 52m 5.2km</p>	<p><b>PC1 迄 20.8km</b></p> <p>フォトチェック①</p> <p>再度公園入口 「再度山公園外人墓地」看板 と自転車写真</p> <p>5.3km 370m 10.5km</p>	<p>9 五辻</p> <p>16</p> <p>西六甲ドライブウェイ</p> <p>2.7km 423m 13.2km</p>	<p>10 おうぶ 小部峠</p> <p>R428</p> <p>車多い</p> <p>有馬街道</p> <p>1.5km 368m 14.7km</p>
<p><b>PC 2 迄 152.3km</b></p> <p>標高 164mへ</p> <p>PC 1 三木御坂店 06:53~08:30</p> <p>レシート取得</p> <p>0.2km 73m 31.3km</p>	<p>11 梅ノ木谷</p> <p>428</p> <p>2.4km 242m 17.1km</p>	<p>12 皆森</p> <p>つはら湖</p> <p>85 428</p> <p>K15</p> <p>0.4km 228m 17.5km</p>	<p>13 御坂東</p> <p>38</p> <p>K38</p> <p>12.4km 84m 29.9km</p>	<p>14 御坂</p> <p>K38</p> <p>K83</p> <p>85</p> <p>1.2km 73m 31.1km</p>
<p>16 谷口</p> <p>K85</p> <p>355</p> <p>3.9km 82m 35.2km</p>	<p>17 標高 155mへ</p> <p>144</p> <p>K355</p> <p>3.8km 110m 39.0km</p>	<p>18 殿畑</p> <p>K20</p> <p>20</p> <p>3.5km 80m 42.5km</p>	<p>19 渡瀬橋北詰</p> <p>K17</p> <p>17</p> <p>3.8km 93m 46.3km</p>	<p>20 渡瀬ハイパス西</p> <p>314</p> <p>K17</p> <p>0.2km 94m 46.5km</p>
<p>21 近江屋</p> <p>314</p> <p>0.6km 98m 47.1km</p>	<p>22 上吉川小学校北</p> <p>314</p> <p>K316</p> <p>標高 193mへ</p> <p>123m</p> <p>3.6km 50.7km</p>	<p>23</p> <p>K75</p> <p>75</p> <p>3.5km 128m 54.2km</p>	<p>24 三本峠</p> <p>141</p> <p>K141</p> <p>2.9km 182m 57.1km</p>	<p>25 丹波立杭焼の窯元</p> <p>292</p> <p>0.7km 235m 57.8km</p>
<p>26 細い道を上がる</p> <p>181</p> <p>2.0km 189m 59.8km</p>	<p><b>PC 2 迄 123.7km</b></p> <p>フォトチェック②</p> <p>丹波焼立杭最後の登窯 看板or窯と自転車写真</p> <p>0.1km 196m 59.9km</p>	<p>28</p> <p>292</p> <p>K292</p> <p>0.3km 190m 60.2km</p>	<p>29 上小野原</p> <p>R372</p> <p>372</p> <p>標高 276mへ 221m</p> <p>3.3km 63.5km</p>	<p>30 旧道</p> <p>181</p> <p>R372</p> <p>2.4km 221m 65.9km</p>
<p>33 八上上</p> <p>R372</p> <p>305</p> <p>1.4km 211m 77.7km</p>	<p>34 般若寺</p> <p>K702</p> <p>305 702</p> <p>0.4km 211m 78.1km</p>	<p>35 丹波細工所</p> <p>173</p> <p>R173</p> <p>0.9km 208m 66.8km</p>	<p>31</p> <p>372</p> <p>R372</p> <p>0.9km 192m 67.7km</p>	<p>32 八上下</p> <p>K77</p> <p>372</p> <p>8.6km 212m 76.3km</p>
<p>36 福井</p> <p>R173</p> <p>702</p> <p>3.8km 246m 87.6km</p>	<p>37 標高 378mへ</p> <p>702</p> <p>K303</p> <p>3.1km 276m 90.7km</p>	<p>35</p> <p>173</p> <p>R173</p> <p>5.7km 232m 83.8km</p>	<p>36</p> <p>R173</p> <p>702</p> <p>3.8km 246m 87.6km</p>	<p>37</p> <p>702</p> <p>K303</p> <p>3.1km 276m 90.7km</p>

<p>38 口八田</p> <p>702 K453 209m 6.1km 96.8km</p>	<p>39 市道</p> <p>183m 2.8km 99.6km</p>	<p>40</p> <p>R9 石碑 石崎 三紘堂 176m 0.7km 100.3km</p>	<p>41</p> <p>80 K80 175m 0.8km 101.1km</p>	<p>42</p> <p>標高 239mへ 172m 0.3km 101.4km</p>
<p>43 保野田</p> <p>50 K50 160m 6.6km 108.0km</p>	<p>44</p> <p>K50 ←美山26km 163m 0.9km 108.9km</p>	<p>45</p> <p>19 K19 162m 1.1km 110.0km</p>	<p>46 下佐々江</p> <p>19 K78 神楽坂 トンネルへ 標高 298mへ ←美山 16km 119.5km</p>	<p>47 上平屋</p> <p>162 R162 231m 8.9km 128.4km</p>
<p>48 安掛</p> <p>38 R162 道の駅美山 ふれあい広場 223m 0.9km 129.3km</p>	<p>49</p> <p>PC 2 迄 47.9km フォトチェック③ かやぶきの里 北村 風景or看板と 自転車撮影 245m 6.4km 135.7km</p>			<p>50 安掛</p> <p>162 R162 標高 315mへ 223m 6.4km 142.1km</p>
<p>51 静原</p> <p>12 R162 182m 3.8km 145.9km</p>	<p>52 市場</p> <p>27 R27 135m 16.9km 162.8km</p>	<p>53 大倉</p> <p>59 R27 由良川沿い 美しい景色 117m 1.8km 164.6km</p>	<p>54 山崎</p> <p>27 R27 108m 7.4km 172.0km</p>	<p>55</p> <p>R27 細い道 見落とし注意 ENEOS 115m 0.3km 172.3km</p>
<p>56</p> <p>450 K450 舟戸橋 93m 0.3km 172.6km</p>	<p>58 市道</p> <p>市道 山陰本線 熊野 新宮神社 45m 10.7km 183.4km</p>	<p>59 市道</p> <p>市道 一方通行 45m 0.1km 183.5km</p>	<p>60</p> <p>PC 3 迄 90.9km PC 2 綾部高 東分校前店 11:23~18:12 レシート取得 183.6km</p>	<p>61</p> <p>イートインあり 向かい コインランドリー内 小スペースあり この先34km コンビニなし 183.5km</p>
<p>61 市道</p> <p>市道 45m 0.2km 183.8km</p>	<p>62 市道</p> <p>市道 44m 0.1km 183.9km</p>	<p>63 市道</p> <p>市道 45m 0.0km 183.9km</p>	<p>64 須知山トンネル迄上り</p> <p>173 R173 須知山 トンネル 迄上り 標高 250mへ 72m 1.3km 185.2km</p>	<p>65 台頭</p> <p>R173 見落とし注意 台頭 153m 4.8km 190.0km</p>
<p>66 下川合</p> <p>709 K59 下川合 見落とし注意 95m 4.3km 194.3km</p>	<p>67 709</p> <p>709 94m 0.1km 194.4km</p>	<p>67 車注意</p> <p>R9 K709 車注意 90m 2.6km 197.0km</p>	<p>69 710</p> <p>710 K709 標高 234m 箱部峠へ 113m 0.8km 197.8km</p>	<p>70 本郷</p> <p>97 K300 K97 標高 352m 鼓峠へ 168m 6.8km 204.6km</p>
<p>71 にしきトンネル西</p> <p>K97 にしきトンネル西 221m 11.9km 216.5km</p>	<p>72 川北</p> <p>77 K77 197m 2.5km 219.0km</p>	<p>73 サイクリング道</p> <p>K77 サイクリング道 201m 3.6km 222.6km</p>	<p>74 292</p> <p>292 K77 150m 3.7km 226.3km</p>	<p>75</p> <p>PC 3 迄 48.1km フォトチェック④ 丹波竜の里 公園 丹波竜と自転車撮影 226.4km</p>

		<p>76</p> 	<p>77</p> 	<p>78</p> 
<p>79</p> 	<p>80</p> 	<p>81</p> 	<p>82</p> 	<p>83</p> 
<p>84</p> 	<p>85</p> 	<p>86</p> 	<p>87</p> 	<p>88</p> 
<p>89</p> 	<p>Goal 迄 17.9km</p> 	<p>91</p> 	<p>92</p> 	<p>93</p> 
<p>94</p> 	<p>95</p> 	<p>96</p> 	<p>97</p> 	<p>98</p> 
<p>99</p> 	<p>Goal</p> 