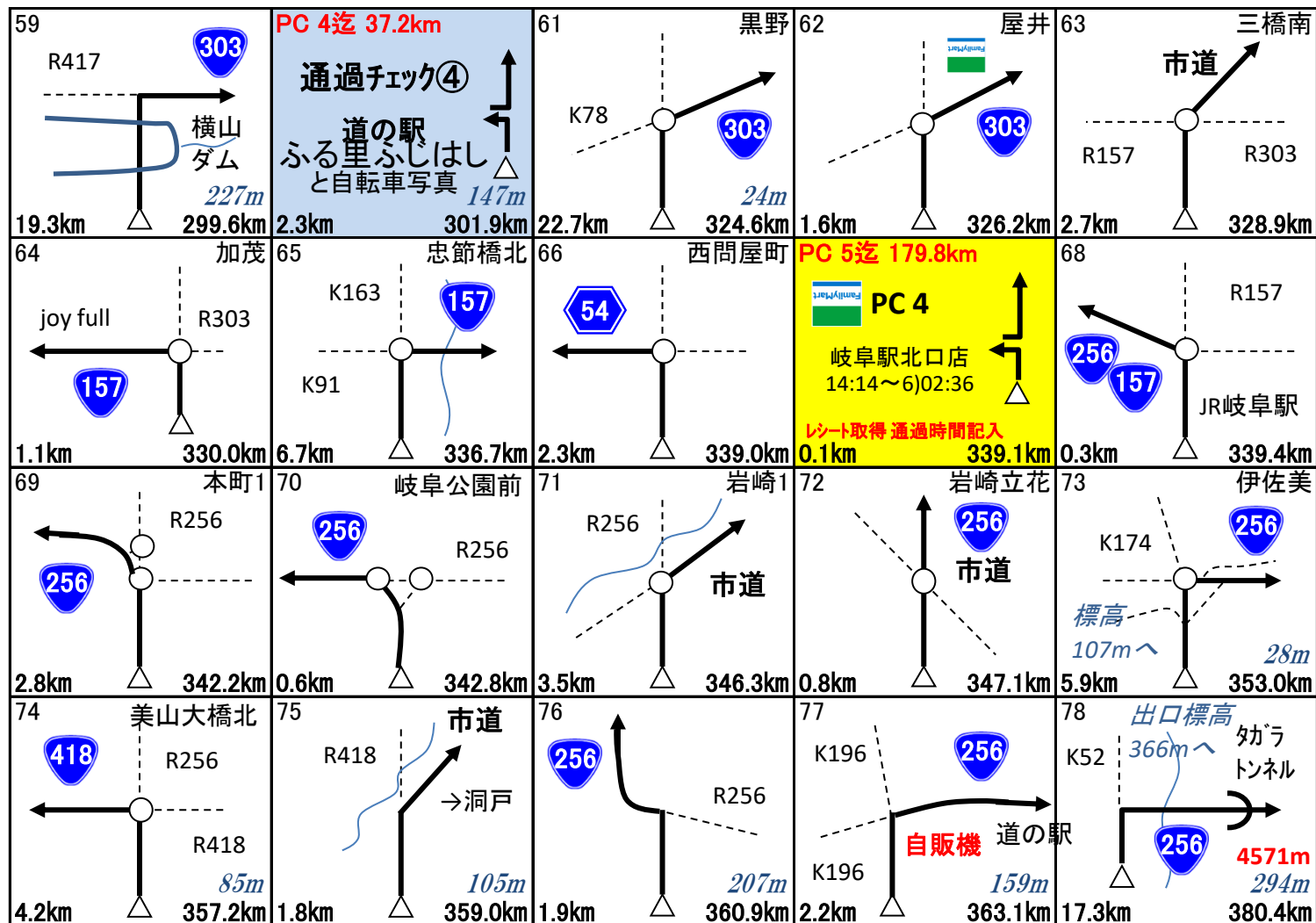
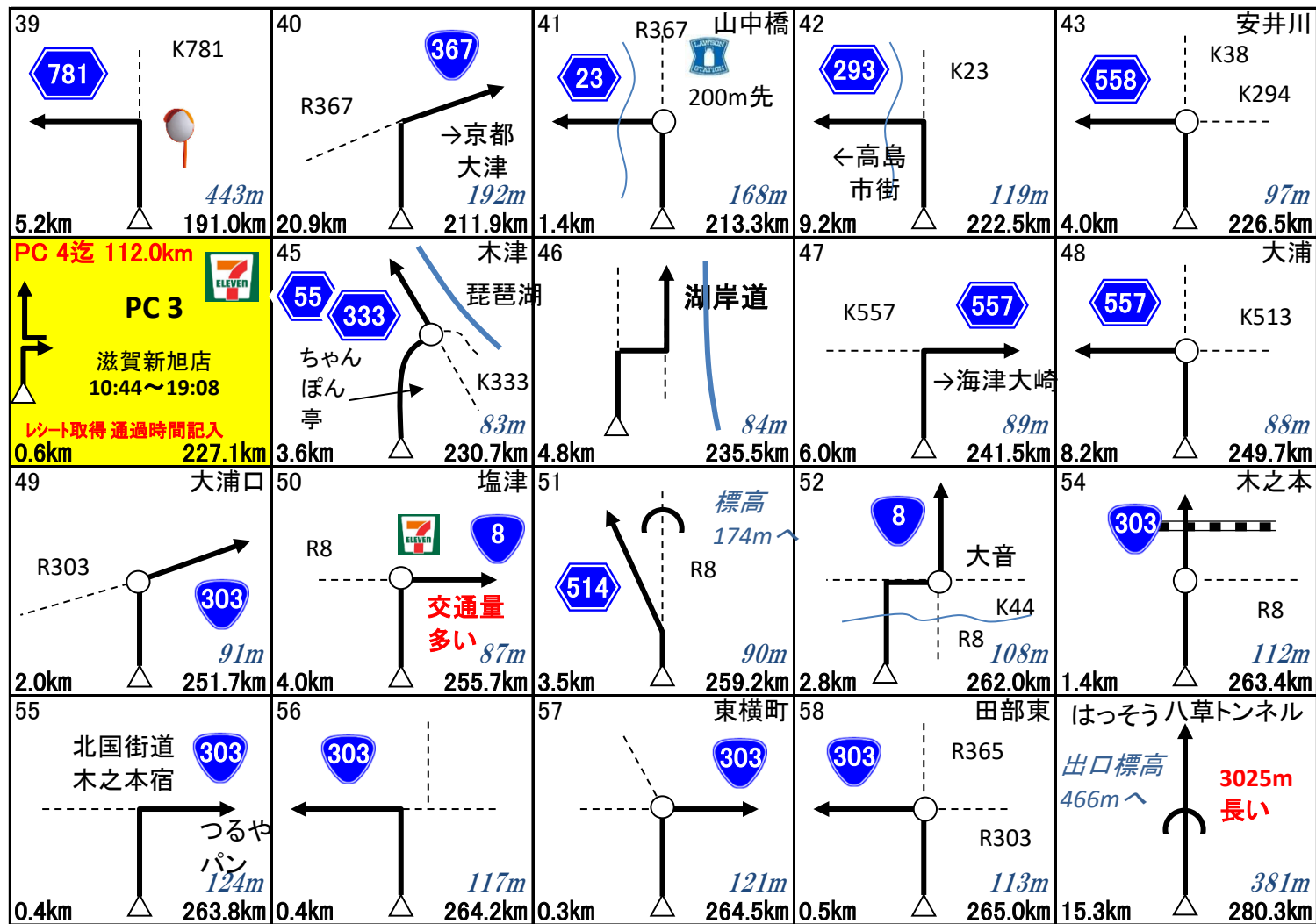
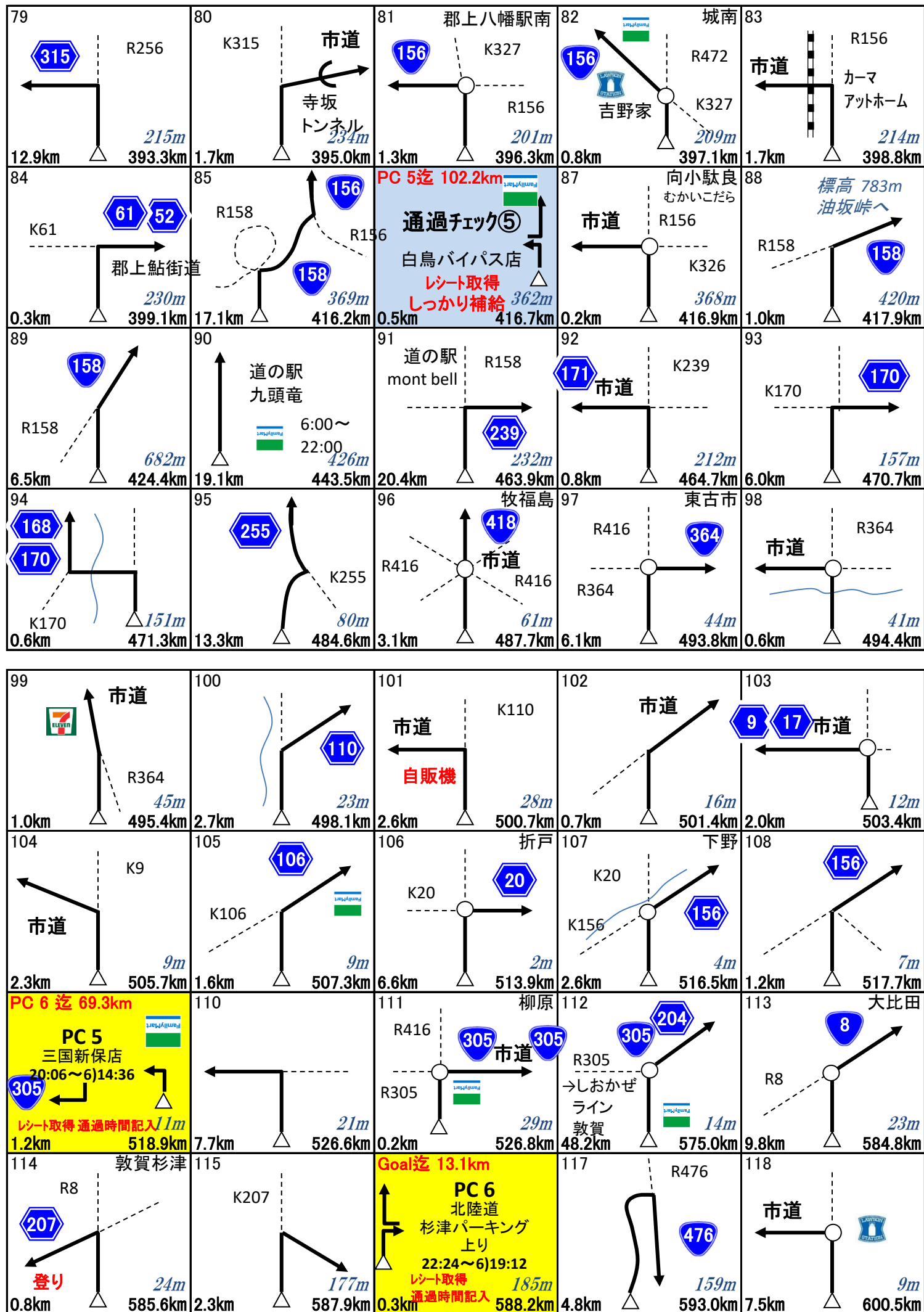


|   |  |  |   |   |
|---|--|--|---|---|
| <p>キューシート番号 交差点名</p> <p>信号有り<br/>信号無し</p> <p>区間距離 標高<br/>総距離</p>                                    | <p>PC1迄 106.7km</p> <p>225<br/>23</p> <p>04:00<br/>start<br/>西方向</p> <p>JR 敦賀駅</p> | <p>2</p> <p>市道</p> <p>0.6km 3m 0.6km</p>   | <p>3</p> <p>33 K33</p> <p>0.6km 1m 1.2km</p>  | <p>4</p> <p>33 141</p> <p>2.0km 5m 3.2km</p>  |
| <p>5</p> <p>市道</p> <p>←色浜</p> <p>6.1km 3m 9.3km</p>   | <p>6</p> <p>141 K141</p> <p>1.1km 56m 10.4km</p>                                   | <p>PC 1迄 92.4km</p> <p>141</p> <p>通過チェック①<br/>西浦少学校<br/>と自転車写真</p> <p>3.9km 1m 14.3km</p>          | <p>8</p> <p>141 K141</p> <p>0.7km 24m 15.0km</p>  | <p>9</p> <p>33 141 K141</p> <p>4.9km 39m 19.9km</p>   |
| <p>10</p> <p>225 K225</p> <p>11.6km 19m 31.5km</p>  | <p>11</p> <p>若狭梅<br/>街道</p> <p>2.9km 7m 34.4km</p>                                 | <p>12</p> <p>244 K244</p> <p>←常神半島</p> <p>7.1km 6m 41.5km</p>                                      | <p>13</p> <p>若狭梅<br/>街道</p> <p>→小浜</p> <p>0.2km 9m 41.7km</p>                                 | <p>14</p> <p>22 K22</p> <p>10.9km 46m 52.6km</p>  |
| <p>15</p> <p>162 R162</p> <p>3.6km 38m 56.2km</p>   | <p>16</p> <p>小浜NTT前</p> <p>R162 K107 24</p> <p>12.7km 3m 68.9km</p>                | <p>17</p> <p>235 市道</p> <p>五右衛門<br/>鯖定食</p> <p>0.4km 3m 69.3km</p>                                 | <p>18</p> <p>27 R27</p> <p>合流<br/>注意</p> <p>4.0km 25m 73.3km</p>                              | <p>19</p> <p>中寄</p> <p>R27 押しボタン<br/>信号 149</p> <p>18.4km 5m 91.7km</p>                     |
| <p>20</p> <p>149</p> <p>0.1km 5m 91.8km</p>   | <p>21</p> <p>149</p> <p>1.5km 4m 93.3km</p>  | <p>22</p> <p>21 K21</p> <p>0.9km 25m 94.2km</p>  | <p>23</p> <p>難波江</p> <p>21 K149</p> <p>0.6km 11m 94.8km</p>                                   | <p>24</p> <p>鎌倉</p> <p>21 K772 自販機</p> <p>6.8km 151m 101.6km</p>                            |
| <p>PC 2迄 52.2km</p> <p>PC 1</p> <p>恵良岬展望台<br/>有人コントロール<br/>07:09~11:08</p> <p>5.1km 56m 106.7km</p> | <p>26</p> <p>鎌倉</p> <p>21</p> <p>5.2km 151m 111.9km</p>                            | <p>27</p> <p>難波江</p> <p>21</p> <p>6.7km 11m 118.6km</p>  | <p>28</p> <p>日置</p> <p>27 R27</p> <p>2.5km 14m 121.1km</p>                                    | <p>29</p> <p>三松駅口</p> <p>R27 三松 市道</p> <p>1.0km 10m 122.1km</p>                             |
| <p>30</p> <p>16 K16</p> <p>3.6km 12m 125.7km</p>  | <p>31</p> <p>佐分利大橋</p> <p>自販機 16 標高<br/>300mへ</p> <p>4.7km 37m 130.4km</p>         | <p>32</p> <p>口坂本</p> <p>162 R162</p> <p>11.5km 117m 141.9km</p>                                    | <p>PC 2迄 16.9km</p> <p>162</p> <p>通過チェック①<br/>奥名田郵便局<br/>と自転車写真</p> <p>0.1km 116m 142.0km</p> | <p>PC3迄 68.2km</p> <p>162 PC 2</p> <p>小浜運動場前店<br/>08:41~14:36</p> <p>16.9km 23m 158.9km</p> |
| <p>35</p> <p>直進後R27<br/>右折可能<br/>R162</p> <p>市道</p> <p>見落とし<br/>注意</p> <p>1.6km 23m 160.5km</p>     | <p>36</p> <p>和久里</p> <p>R27 27</p> <p>3.4km 4m 163.9km</p>                         | <p>37</p> <p>東小浜駅口</p> <p>R27 35 後半<br/>きつい</p> <p>おにゅう峠へ<br/>しっかり補給を</p> <p>2.0km 14m 165.9km</p> | <p>PC 3迄 42.9km</p> <p>通過チェック③<br/>おにゅう峠 石碑<br/>と自転車写真</p> <p>18.3km 819m 184.2km</p>         | <p>ビュー<br/>ポイント</p> <p>1.6km 693m 185.8km</p>   |





|  |  |  |   |  |  |
|--|--|--|---|--|--|
| <div><div><div>←</div><div>→</div><div>△</div></div><div><div>Goal</div><div>敦賀駅前店</div><div>5)22:48～6)20:00</div><div>レシート取得</div><div>ゴールタイム、総走行時間</div><div>時間記入</div></div><div><div>0.8km</div><div>601.3km</div></div></div> |  | <div><div>Goal受付</div><div>敦賀駅交流施設</div><div>オルパーク2F</div><div>6)12:00～6)21:30</div></div> <div><div>0.1km</div><div>601.4km</div></div> | <div>メダル購入の有無記入<br/>(¥1000)</div> <div>完走の署名</div> <div>カード提出</div> |  |  |
|  |  |  |   |  |  |
|  |  |  |   |  |  |
|  |  |  |   |  |  |