






2022BRM104近畿400km神戸 お正月伊勢参り往復(N2BRM)

<p>キューシート番号 交差点名</p> <p>信号有り 信号無し</p> <p>V15時刻 区間距離 総距離</p>	<p>PC1迄110.4km</p> <p>Strat ファミリーマート 神戸脇浜海岸通 レシート取得</p> <p>5:00 ~start時間 ~5:30</p>	<p>2022年1月1日~1月9日 0:00~6:00迄1時間刻みで 出走可能 start時刻を プルダウンして下さい。 V15時刻が 自動で変わります。</p>	<p>2</p> <p>ENEOS</p> <p>5:08 2.1km 2.1km</p>	<p>3 味泥</p> <p>コンビニ 点在</p> <p>43</p> <p>5:09 0.3km 2.4km</p>
<p>4</p> <p>高速道路出口 いくつかあります 注意 高速道路入口 入るな</p> <p>43</p> <p>9.3km 11.7km</p>	<p>5 東本町</p> <p>R43</p> <p>6:26 10.0km 21.7km</p>	<p>6 稲川橋</p> <p>コンビニ 点在</p> <p>2</p> <p>6:30 0.9km 22.6km</p>	<p>7 淀川大橋北詰</p> <p>車止め 道狭い 一方通行注意</p> <p>3.8km 26.4km</p>	<p>8</p> <p>以後 河川敷道 サイクリングロード 車止め多し</p> <p>6:46 0.2km 26.6km</p>
<p>9</p> <p>堤防 道路へ</p> <p>7:23 9.2km 35.8km</p>	<p>10 豊里大橋</p> <p>R479 歩道走行</p> <p>7:24 0.2km 36.0km</p>	<p>11</p> <p>R479 市道 車止め 堤防道路</p> <p>7:26 0.6km 36.6km</p>	<p>13</p> <p>市道</p> <p>7:28 0.5km 37.2km</p>	<p>14</p> <p>市道</p> <p>7:31 0.7km 37.9km</p>
<p>15</p> <p>ロータリーに 入るな</p> <p>守口</p> <p>7:33 0.5km 38.4km</p>	<p>16</p> <p>市道</p> <p>7:34 0.2km 38.6km</p>	<p>17</p> <p>市道</p> <p>7:36 0.5km 39.1km</p>	<p>18 殿島町</p> <p>163 コンビニ 点在</p> <p>R163</p> <p>7:39 0.8km 39.9km</p>	<p>19 20</p> <p>旧163 交野 JR忍ヶ丘駅 清滝生駒 道路 入るな! 東中野</p> <p>8:03 5.9km 45.8km</p>
<p>21</p> <p>旧163 清滝生駒 道路</p> <p>8:04 0.3km 46.2km</p>	<p>22 23</p> <p>旧163 200m</p> <p>8:06 0.3km 46.5km</p>	<p>24</p> <p>旧163 清滝峠 標高 247m 49.6km</p> <p>8:18 2.9km 49.6km</p>	<p>25</p> <p>163 見落とし 注意</p> <p>←伊賀 木津川市</p> <p>8:20 0.4km 50.0km</p>	<p>26 乾谷西</p> <p>R163 K52 標高 60m 59.3km</p> <p>8:57 9.3km 59.3km</p>
<p>27 神功5</p> <p>Big Boy K52</p> <p>9:01 1.1km 60.4km</p>	<p>28</p> <p>八幡 神社 市道</p> <p>52 176</p> <p>9:12 2.6km 63.0km</p>	<p>29 西大寺橋東詰</p> <p>52</p> <p>9:15 0.9km 63.9km</p>	<p>30 二条町</p> <p>K104 平城宮跡</p> <p>52</p> <p>9:16 0.2km 64.1km</p>	<p>PC1 迄 45.2km</p> <p>通過チェック① ファミリーマート 奈良二条大路店 9:20 レシート取得</p> <p>1.1km 65.2km</p>
<p>32 二条大路南5</p> <p>1 平城京 朱雀大路跡</p> <p>0.1km 65.3km</p>	<p>33 二条大路南3</p> <p>みやと 通り K1</p> <p>163 751</p> <p>9:24 0.7km 66.0km</p>	<p>34 川の尻</p> <p>R163 市道</p> <p>9:48 6.1km 72.1km</p>	<p>35 木津</p> <p>24 K47 R24</p> <p>9:55 1.8km 73.9km</p>	<p>36 上狛4丁目</p> <p>R24 163 up down</p> <p>10:00 1.1km 75.0km</p>
<p>37</p> <p>R163 ↑自転車 通行不可</p> <p>82</p> <p>11:04 16.2km 91.2km</p>	<p>38</p> <p>R163 163</p> <p>11:17 3.2km 94.4km</p>	<p>39</p> <p>R163 旧大和 街道</p> <p>11:59 10.4km 104.8km</p>	<p>40</p> <p>鍵屋の辻</p> <p>12:06 1.7km 106.5km</p>	<p>伊賀 市街地</p> <p>12:07 0.3km 106.8km</p>

41 伊賀街道 神社 12:11 1.0km 107.8km	42 R163 標高 145m 109.2km	Goal迄 293.2km PC 1 ミンストップ 上野中瀬インター店 シート取得 8:12 ~ 12:21 標高 150m 110.4km	44 163 新長野トンネル 標高 373m 129.1km	45 R163 榊原温泉 → コ刈 標高 63m 140.4km
46 659 K28 14:22 0.1km 140.5km	47 市道 K659 14:28 1.7km 142.2km	48 503 市道 14:32 1.0km 143.2km	49 14:50 4.5km 147.7km	50 7-Eleven 15 K15 14:52 0.4km 148.1km
51 14:53 0.2km 148.3km	52 K58 初瀬街道 川合高岡 K58 14:54 0.2km 148.5km	53 K24 宮古西 K24 58 15:08 3.6km 152.1km	54 松阪インター入口 市道 59 K59 IC 15:38 7.5km 159.6km	55 旧伊勢街道 16:05 6.7km 166.3km
従是外宮 四里 石碑 16:16 2.8km 169.1km	56 37 K37 16:23 1.8km 170.9km	57 428 榊田橋南詰 旧伊勢街道 K706 K37 16:25 0.4km 171.3km	Goal迄 230.7km 通過チェック 2a 従是外宮 三里 石碑 16:31 自転車と写真 1.6km 172.9km	 1a~1c いずれか一つ

Goal迄 228.1km 通過チェック 2b ファミマ 明和齋宮店 シート取得 16:42 2.6km 175.5km	Goal迄 225.5km 通過チェック 2c 従是外宮 二里 石碑 自転車と写真 16:52 2.6km 178.1km		61 明野 428 K713 旧伊勢街道 16:58 1.4km 179.5km	62 428 17:08 2.6km 182.1km
63 K428 旧伊勢街道 宮川橋 17:09 0.3km 182.4km	64 市道 山田上り 17:14 1.1km 183.5km	65 市道 17:19 1.3km 184.8km	66 17:20 0.2km 185.0km	67 神久 42 102 K102 17:25 1.3km 186.3km
68 JR二見浦駅前 R42 茶屋 42 17:48 5.8km 192.1km	69 市道 R42 17:51 0.7km 192.8km	70 17:51 0.1km 192.9km	Goal迄 210.5km 通過チェック ③ 二見玉興神社 夫婦岩説明案内板 or 鳥居など と自転車写真 17:52 0.2km 193.1km	
		72 17:53 0.2km 193.3km	73 R42 42 17:53 0.1km 193.4km	74 茶屋 R42 42 17:56 0.7km 194.1km

<p>75</p> <p>17:57 0.2km 194.3km</p>	<p>76</p> <p>18:06 2.3km 196.6km</p>	<p>77</p> <p>18:10 1.0km 197.6km</p>	<p>78</p> <p>18:21 2.7km 200.3km</p>	<p>79</p> <p>18:22 0.3km 200.6km</p>
<p>80</p> <p>18:27 1.2km 201.8km</p>	<p>81</p> <p>18:28 0.3km 202.1km</p>	<p>82</p> <p>18:29 0.2km 202.3km</p>	<p>83</p> <p>18:30 0.3km 202.6km</p>	<p>84</p> <p>18:30 0.1km 202.7km</p>
	<p>85</p> <p>18:31 0.1km 202.8km</p>	<p>86</p> <p>18:32 0.3km 203.1km</p>	<p>87</p> <p>18:45 3.2km 206.3km</p>	<p>88</p> <p>18:45 0.1km 206.4km</p>
<p>89</p> <p>18:47 0.4km 206.8km</p>	<p>90</p> <p>18:48 0.3km 207.1km</p>	<p>91</p> <p>18:51 0.8km 207.9km</p>	<p>92</p> <p>18:53 0.4km 208.4km</p>	<p>93</p> <p>18:53 0.4km 208.4km</p>
<p>94</p> <p>18:54 0.3km 208.7km</p>	<p>95</p> <p>18:59 1.0km 209.8km</p>	<p>96</p> <p>19:00 0.3km 210.1km</p>	<p>97</p> <p>19:02 0.5km 210.6km</p>	<p>98</p> <p>19:08 1.5km 212.1km</p>
<p>99</p> <p>19:13 1.3km 213.4km</p>	<p>100</p> <p>19:42 7.3km 220.7km</p>	<p>101</p> <p>20:01 4.7km 225.4km</p>	<p>102</p> <p>20:06 1.2km 226.6km</p>	<p>103</p> <p>20:07 0.3km 226.9km</p>
<p>104</p> <p>20:08 0.2km 227.1km</p>	<p>105</p> <p>20:08 0.1km 227.2km</p>	<p>106</p> <p>20:09 0.2km 227.4km</p>	<p>107</p> <p>20:10 0.2km 227.6km</p>	<p>108</p> <p>20:12 0.4km 228.0km</p>
<p>109</p> <p>20:22 2.6km 230.6km</p>	<p>110</p> <p>20:28 1.4km 232.0km</p>	<p>111</p> <p>20:34 1.2km 233.7km</p>	<p>112</p> <p>20:35 0.1km 233.8km</p>	<p>113</p> <p>20:35 0.1km 233.8km</p>

<p>おいわけ 月本追分</p> <p>20:37 0.6km</p> <p>234.4km</p>	<p>114</p> <p>697</p> <p>20:41 1.0km</p> <p>K697</p> <p>235.4km</p>	<p>115 肥留町南</p> <p>K413</p> <p>413</p> <p>20:42 0.2km</p> <p>235.6km</p>	<p>116</p> <p>伊勢街道</p> <p>K413</p> <p>20:50 2.1km</p> <p>237.7km</p>	<p>117 伊勢街道</p> <p>20:57 1.6km</p> <p>239.3km</p>
<p>21:08 2.7km</p> <p>242.0km</p>	<p>118 垂水南</p> <p>23</p> <p>21:10 0.6km</p> <p>R23</p> <p>242.6km</p>	<p>119 北丸之内</p> <p>市道</p> <p>R23</p> <p>21:23 3.3km</p> <p>K561</p> <p>245.9km</p>	<p>120</p> <p>市道</p> <p>21:33 2.5km</p> <p>248.4km</p>	<p>Goal迄 154.4km</p> <p>通過チェック⑤ ミニストップ 津長岡店</p> <p>21:36 レシート取得</p> <p>0.8km</p> <p>249.2km</p>
<p>122</p> <p>市道 410</p> <p>21:46 2.4km</p> <p>251.6km</p>	<p>123 明合橋東詰</p> <p>K410</p> <p>安濃川</p> <p>42</p> <p>22:04 4.5km</p> <p>K42</p> <p>256.1km</p>	<p>124 安西橋北詰</p> <p>K42</p> <p>K28</p> <p>28</p> <p>22:15 2.7km</p> <p>258.8km</p>	<p>125</p> <p>669</p> <p>22:19 1.1km</p> <p>259.9km</p>	<p>横山池</p> <p>K669</p> <p>22:22 0.7km</p> <p>260.6km</p>
<p>22:25 0.7km</p> <p>261.3km</p>	<p>126</p> <p>K10</p> <p>混雑なければ 左折可</p> <p>K10</p> <p>22:29 0.6km</p> <p>261.9km</p>	<p>127</p> <p>648</p> <p>K648</p> <p>22:29 0.5km</p> <p>262.4km</p>	<p>128 伊勢別街道</p> <p>K10直進した時 10</p> <p>K10</p> <p>22:32 0.7km</p> <p>263.1km</p>	<p>129</p> <p>K10</p> <p>楠原宿</p> <p>混雑 なければ 直進可</p> <p>22:33 0.2km</p> <p>263.3km</p>
<p>22:35 0.5km</p> <p>263.8km</p>	<p>130 伊勢別街道</p> <p>10</p> <p>K10直進した時</p> <p>22:37 0.5km</p> <p>264.3km</p>	<p>131 関宿</p> <p>東海道旧道</p> <p>関宿東</p> <p>R25 R1</p> <p>22:52 2.1km</p> <p>266.4km</p>	<p>132 東海道 関宿西</p> <p>1</p> <p>R25</p> <p>標高 99m</p> <p>22:52 R25 R1</p> <p>268.2km</p>	<p>137 大野</p> <p>1</p> <p>23:24 7.8km</p> <p>276.0km</p>
<p>133</p> <p>道の駅 あいの土山</p> <p>東海道 土山宿</p> <p>標高 254m</p> <p>23:47 5.8km</p> <p>281.8km</p>	<p>134 南土山</p> <p>1</p> <p>23:56 2.3km</p> <p>R1</p> <p>284.1km</p>	<p>135</p> <p>東海道 歌声橋</p> <p>R1</p> <p>23:58 0.6km</p> <p>284.7km</p>	<p>136</p> <p>東海道</p> <p>0:00 0.5km</p> <p>285.2km</p>	<p>137 大野</p> <p>1</p> <p>0:16 3.8km</p> <p>289.0km</p>
<p>138</p> <p>307</p> <p>549</p> <p>0:22 1.6km</p> <p>290.6km</p>	<p>139 元町</p> <p>R307</p> <p>東海道</p> <p>0:35 3.3km</p> <p>293.9km</p>	<p>140</p> <p>東海道</p> <p>0:36 0.2km</p> <p>294.1km</p>	<p>140</p> <p>水口宿 東海道</p> <p>0:36 0.1km</p> <p>294.2km</p>	<p>137 大野</p> <p>1</p> <p>0:40 0.9km</p> <p>295.1km</p>
<p>141</p> <p>R1</p> <p>泉西</p> <p>13</p> <p>0:58 4.6km</p> <p>299.7km</p>	<p>142 朝国</p> <p>K13</p> <p>13</p> <p>1:00 0.4km</p> <p>300.1km</p>	<p>143 144</p> <p>東海道</p> <p>市道</p> <p>K13</p> <p>100m</p> <p>1:03 0.7km</p> <p>300.8km</p>	<p>140</p> <p>東海道</p> <p>1:04 0.3km</p> <p>301.2km</p>	<p>145 石部宿</p> <p>東海道</p> <p>K4</p> <p>1:06 0.4km</p> <p>301.6km</p>

<p>東海道</p> <p>1:29 5.7km</p> <p>307.3km</p>	<p>東海道</p> <p>146</p> <p>1:30 0.3km</p> <p>307.6km</p>	<p>東海道</p> <p>147</p> <p>1:33 0.8km</p> <p>308.4km</p> <p>116 12</p>	<p>旧東海道</p> <p>149</p> <p>2:00 6.8km</p> <p>315.2km</p> <p>116 143 K117</p>	<p>旧中山道</p> <p>150</p> <p>2:11 2.7km</p> <p>317.9km</p> <p>K143</p>
<p>東海道</p> <p>草津宿 本陣</p> <p>東海道</p> <p>草津宿 追分石碑</p> <p>2:12 0.2km</p> <p>318.1km</p>	<p>東海道</p> <p>151</p> <p>2:17 1.2km</p> <p>319.3km</p> <p>市道</p>	<p>近江大橋</p> <p>152</p> <p>2:24 1.8km</p> <p>321.1km</p> <p>42 K42</p>	<p>近江大橋西詰</p> <p>153</p> <p>2:44 4.9km</p> <p>326.0km</p> <p>左から 2車線目 に入る</p>	<p>近江大橋西詰</p> <p>154</p> <p>2:44 0.0km</p> <p>326.0km</p> <p>市道 K18</p>
<p>市道</p> <p>155</p> <p>2:44 0.2km</p> <p>326.2km</p>	<p>市道</p> <p>156</p> <p>2:47 0.6km</p> <p>326.8km</p> <p>錦</p>	<p>市道</p> <p>157</p> <p>2:48 0.4km</p> <p>327.2km</p>	<p>歩行者用 道路</p> <p>158</p> <p>2:49 0.1km</p> <p>327.3km</p>	<p>竜が丘</p> <p>159</p> <p>2:50 0.2km</p> <p>327.5km</p> <p>1 R1 標高 104m</p>
<p>通過チェック⑥</p> <p>ファミリーマート 大津朝日が丘店</p> <p>2:55 1.3km</p> <p>328.8km</p> <p>シート取得</p>	<p>逢坂峠</p> <p>161</p> <p>3:01 1.6km</p> <p>330.4km</p> <p>1 標高 168m</p>	<p>逢坂峠</p> <p>162</p> <p>3:07 1.4km</p> <p>331.8km</p> <p>35 R1 標高 110m</p>	<p>35</p> <p>163</p> <p>3:09 0.3km</p> <p>332.3km</p> <p>35 K35</p>	<p>市道</p> <p>164</p> <p>3:12 0.7km</p> <p>333.0km</p> <p>K35 7-ELEVEN</p>
<p>大宅甲ノ辻町</p> <p>165</p> <p>3:21 2.4km</p> <p>335.4km</p> <p>36 35 K35</p>	<p>市道</p> <p>166</p> <p>3:40 4.8km</p> <p>340.2km</p> <p>六地藏街並 K7</p>	<p>128</p> <p>166</p> <p>3:42 0.3km</p> <p>340.5km</p> <p>K128</p>	<p>7</p> <p>167</p> <p>3:44 0.5km</p> <p>341.0km</p>	<p>観月橋 北詰</p> <p>168</p> <p>3:52 2.1km</p> <p>343.1km</p> <p>K7 R24</p>
<p>月桂冠 大倉記念館</p> <p>169</p> <p>3:54 0.6km</p> <p>343.7km</p>	<p>170</p> <p>171</p> <p>3:55 0.2km</p> <p>343.9km</p> <p>100m</p>	<p>通過チェック⑦</p> <p>寺田屋 と自転車写真</p> <p>171</p> <p>3:56 0.1km</p> <p>344.1km</p>	<p>寺田屋</p> <p>172</p> <p>3:56 0.1km</p> <p>344.2km</p> <p>K115 115</p>	<p>173</p> <p>3:56 0.1km</p> <p>344.2km</p> <p>K115 115</p>
<p>魚屋通</p> <p>174</p> <p>3:57 0.1km</p> <p>344.3km</p> <p>K115</p>	<p>175</p> <p>4:03 1.5km</p> <p>345.8km</p> <p>13 K13</p>	<p>納所 のうそ</p> <p>176</p> <p>4:16 3.4km</p> <p>349.2km</p> <p>K13 204</p>	<p>勝竜寺</p> <p>177</p> <p>4:22 1.3km</p> <p>350.5km</p> <p>K204 171 R171</p>	<p>二階下</p> <p>178</p> <p>4:23 0.4km</p> <p>350.9km</p> <p>R171 212</p>
<p>67</p> <p>179</p> <p>4:27 0.9km</p> <p>351.8km</p> <p>K10 K10</p>	<p>西国街道</p> <p>179</p> <p>4:29 0.5km</p> <p>352.3km</p> <p>67</p>	<p>西国街道</p> <p>180</p> <p>4:43 3.6km</p> <p>355.9km</p> <p>67</p>	<p>西国街道</p> <p>181</p> <p>4:47 0.9km</p> <p>356.8km</p> <p>67</p>	<p>西国 街道</p> <p>182</p> <p>5:07 5.1km</p> <p>361.9km</p>

<p>183 67 新西国街道 5:09 0.5km 362.4km</p>	<p>184 185 西国街道 5:26 4.3km 366.7km</p>	<p>186 西国街道 R171 新豊川橋 5:36 2.3km 369.1km</p>	<p>187 郡山宿 茨木市宿 川原町 5:36 0.1km 369.2km</p>	<p>188 171 西宿西 西宿 2丁目 R171 5:57 5.2km 374.4km</p>
<p>189 171 箕面市瀬川 箕面西南 小学校前 6:15 4.4km 378.8km</p>	<p>190 171 瀬川5 6:16 0.3km 379.1km</p>	<p>191 石橋阪大下 R171 側道で 踏切を 渡る 6:18 0.4km 379.5km</p>	<p>191 軍港橋西詰 R171 側道へ 高架は 自転車 通行不可 6:28 2.5km 382.0km</p>	<p>192 昆陽 R171 K142 142 6:40 3.1km 385.1km</p>
<p>193 K142 昆陽6 K334 334 171 R171 6:42 0.4km 385.5km</p>	<p>194 伊丹市寺本 R171 側道へ 高架は 自転車 通行不可 6:46 1.1km 386.6km</p>	<p>195 西宮本町 R43 43 7:15 7.2km 393.8km</p>	<p>196 新在家 R43 7:53 9.6km 403.4km</p>	<p>Goal ファミリーマート 新在家南町 1丁目店 レシート取得 17:08 ~ 8:00 0.2km 403.6km</p>

今年もN2BRM方式で開催します。N2BRM方式の場合、出走前の事前登録は認定のため必要ですのでお忘れなく事前登録をお願いいたします。申請がないまま出走されても認定はおりずDNS扱いとなります。

出走可能期間は1/1 0:00~1/9 6:00までです。スタート時間は各正時の任意の時間でスタートしてください。

スタートおよびゴール地点にスタッフは待機しません。

専用参加フォーム ([googleフォーム](https://forms.gle/9XfNb1Qwind1FnMt8)) <https://forms.gle/9XfNb1Qwind1FnMt8> にて出走日時・スタートチェック事項・リザルト事項・(DNS/DNF連絡)を登録していただきます。(Googleアカウントが必要です)

ブルベカードは事前に郵送しませんので、証憑は大事にとっておいてください。また、オダックス近畿参加申込書は事前にダウンロードしておいてください。

- 1. 出走日時申請** 希望する出走日時を出走までに登録して下さい。
- 2. スタートチェック** オダックス近畿参加申込書を記入していただきその画像のアップロード、および新型コロナ感染防止に関するアンケートの登録を出走日時の48時間前からスタート時間までの間に登録して下さい。
- 3. 出走** 申請した時間に出走してください。
- 4. リザルト提出** 指定された走行証明画像をアップロード、メダルおよびピンバッジ購入の有無を走行終了から3日以内に登録して下さい。メダル/ピンバッジを購入される方は3日以内に送金をお願い致します。
振込先は参加案内本文に記載しております。

5. DNS、DNFの場合 出走当日中までに参加フォームにて連絡をお願いします。

DNSの場合はオダックス近畿の本BRMページのDNS連絡ボタンからご連絡いただくことも可能です。

6. リザルトご確認 参加期間終了後、1月末を目安にリザルトをオダックス近畿サイトに掲載致しますのでご確認の上訂正等ございましたらリザルト掲載二日以内にサイトの神戸班問い合わせフォームよりご連絡下さい。

7. ブルベカード等発送 リザルト確定の後、認定番号が発行されましたら(購入されたメダル・ピンバッジと共に)ブルベカードを発送致します。

注意: 本BRMと同日開催のBRM104近畿400km神戸伊勢参り往復を同時に出走することはできません。両方をエントリーするのは構いませんが、両方を同時に出走申告し、途中で400kmをやめて200kmだけを完走することはできません。逆も同じです。両方を失格とします。どちらかを選んで出走してください。