
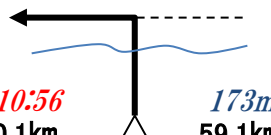
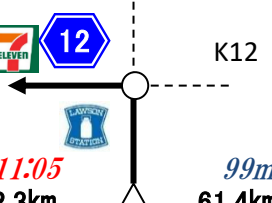
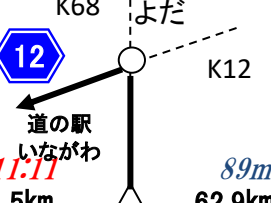
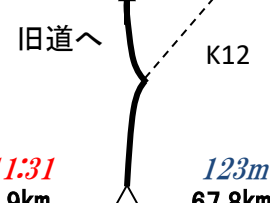

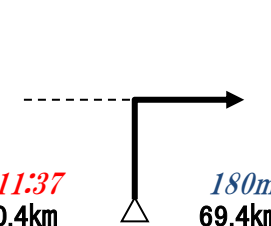
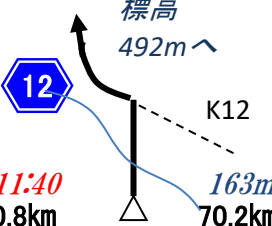
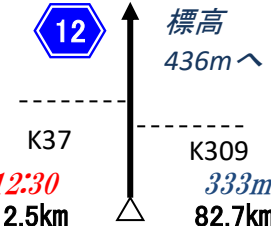

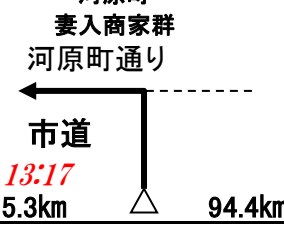
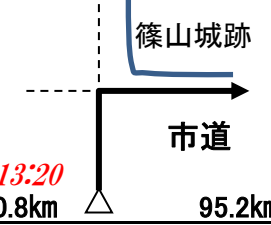
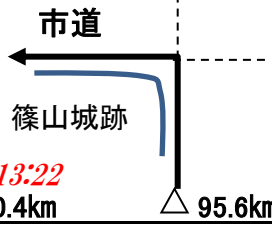
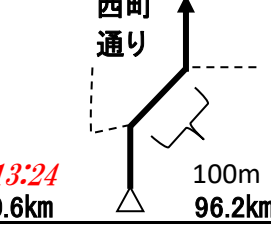
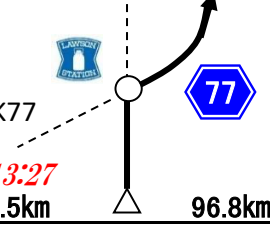
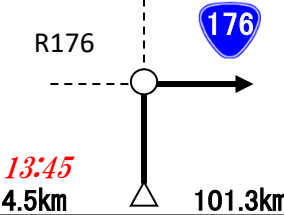
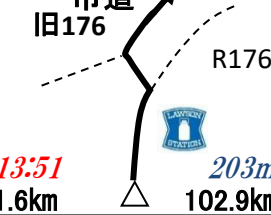
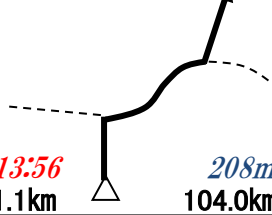
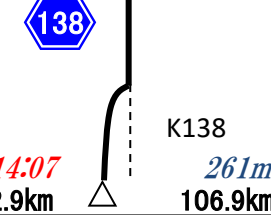



2022BRM619近畿200km神戸西 棚田と銅山

<p>キューシート番号 交差点名</p> <p>信号有り CCP2 信号無し</p> <p>区間距離 標高 総距離</p>	<p>CP1迄 28.2km</p> <p>← 市道 start</p> <p>高塚公園</p> <p>7:00 ~7:30</p>	<p>2</p> <p>西神3号線</p> <p>7:01 0.3km</p> <p>91m 0.3km</p>	<p>3</p> <p>高松台7北</p> <p>65</p> <p>7:06 1.3km</p> <p>97m 1.6km</p>	<p>4</p> <p>高和橋</p> <p>K65 K83</p> <p>ゴール</p> <p>7:12 1.4km</p> <p>61m 3.0km</p>
<p>5</p> <p>西盛口</p> <p>83</p> <p>標高 182mへ</p> <p>7:23 2.9km</p> <p>99m 5.9km</p>	<p>6</p> <p>三津田</p> <p>85</p> <p>車多い</p> <p>7:40 4.1km</p> <p>92m 10.0km</p>	<p>7</p> <p>御坂東</p> <p>K85 K38</p> <p>38</p> <p>7:46 1.5km</p> <p>81m 11.5km</p>	<p>8</p> <p>市道</p> <p>K38</p> <p>坂を下り切った所</p> <p>8:19 8.3km</p> <p>156m 19.8km</p>	<p>9</p> <p>下らない</p> <p>小さな祠</p> <p>市道</p> <p>8:22 0.9km</p> <p>198m 20.7km</p>
<p>10</p> <p>里道</p> <p>8:27 1.1km</p> <p>227m 21.8km</p>	<p>11</p> <p>太陽と緑の道 石峯寺→仏川</p> <p>坂を上るな</p> <p>細い道</p> <p>太陽と緑の道</p> <p>8:29 0.5km</p> <p>238m 22.3km</p>	<p>12</p> <p>506</p> <p>8:34 1.3km</p> <p>174m 23.6km</p>	<p>13</p> <p>市道</p> <p>K506</p> <p>標高 255mへ</p> <p>真栄建設</p> <p>8:40 1.6km</p> <p>143m 25.2km</p>	<p>14</p> <p>15</p> <p>100m</p> <p>184m</p> <p>コンクリート道</p> <p>8:50 2.3km</p> <p>27.5km</p>
<p>16</p> <p>K82</p> <p>82</p> <p>kobe ozo cafe 901</p> <p>8:52 0.6km</p> <p>140m 28.2km</p>	<p>CP 2迄 30.8km</p> <p>写真チェック①</p> <p>神戸大沢郵便局</p> <p>8:52 0.0km</p> <p>28.2km</p>	<p>郵便局と自転車写真</p>	<p>18</p> <p>大沢小前</p> <p>K82</p> <p>激坂</p> <p>← 光山寺公園</p> <p>0.1km</p> <p>141m 28.3km</p>	<p>19</p> <p>激坂</p> <p>8:53 0.1km</p> <p>155m 28.4km</p>

<p>20</p> <p>→光山寺へ</p> <p>8:54 0.1km</p> <p>157m 28.5km</p>	<p>21</p> <p>道荒れ</p> <p>8:59 1.3km</p> <p>243m 29.8km</p>	<p>22</p> <p>小さなサイロ</p> <p>9:01 0.5km</p> <p>232m 30.3km</p>	<p>23</p> <p>73</p> <p>9:04 0.8km</p> <p>190m 31.1km</p>	<p>24</p> <p>岩谷口</p> <p>K17</p> <p>17</p> <p>上津橋</p> <p>9:09 1.2km</p> <p>173m 32.3km</p>
<p>25</p> <p>大江橋西</p> <p>K17</p> <p>市道</p> <p>9:13 1.1km</p> <p>166m 33.4km</p>	<p>26</p> <p>市道</p> <p>9:14 0.2km</p> <p>168m 33.6km</p>	<p>27</p> <p>市道</p> <p>9:16 0.5km</p> <p>172m 34.1km</p>	<p>28</p> <p>9:22 1.6km</p> <p>158m 35.7km</p>	<p>28</p> <p>塩田</p> <p>R176</p> <p>15</p> <p>9:24 0.3km</p> <p>157m 36.0km</p>
<p>29</p> <p>道場</p> <p>327</p> <p>K15</p> <p>9:26 0.7km</p> <p>159m 36.7km</p>	<p>30</p> <p>327</p> <p>武庫川</p> <p>9:50 6.0km</p> <p>146m 42.7km</p>	<p>31</p> <p>33</p> <p>K33</p> <p>10:15 6.1km</p> <p>230m 48.8km</p>	<p>32</p> <p>標高 290mへ</p> <p>K33</p> <p>10:16 0.4km</p> <p>228m 49.2km</p>	<p>33</p> <p>切畑</p> <p>K33</p> <p>324</p> <p>10:29 3.2km</p> <p>243m 52.4km</p>
<p>34</p> <p>広根奥の谷</p> <p>K324</p> <p>12</p> <p>10:44 3.8km</p> <p>101m 56.2km</p>	<p>35</p> <p>広根西郷</p> <p>K12</p> <p>10:46 0.3km</p> <p>98m 56.5km</p>	<p>36</p> <p>↑悠久の里 多田銀銅山へ</p> <p>10:47 0.3km</p> <p>105m 56.8km</p>	<p>37</p> <p>台所間歩瓢箪間歩0.7km</p> <p>青木間歩看板 おきまぶ</p> <p>自転車を置いて 徒歩で下り 川を渡る</p> <p>10:56 2.2km</p> <p>173m 59.0km</p>	<p>PC 3迄 48.6km</p> <p>通過チェック②</p> <p>青木間歩 坑道入口or中で 自撮り写真</p> <p>10:56 0.0km</p> <p>59.0km</p>

	<p>39 青木間歩看板</p>  <p>10:56 173m 0.1km 59.1km</p>	<p>40 広根大水口</p>  <p>11:05 99m 2.3km 61.4km</p>	<p>41 紫合北ノ町 よだ</p>  <p>11:11 89m 1.5km 62.9km</p>	<p>42</p>  <p>11:31 123m 4.9km 67.8km</p>
<p>43 津坂 トンネル (くろまんぶ)</p>  <p>11:36 211m 1.2km 69.0km</p>	<p>44</p>  <p>11:37 180m 0.4km 69.4km</p>	<p>45 標高 492mへ</p>  <p>11:40 163m 0.8km 70.2km</p>	<p>46 標高 436mへ</p>  <p>12:30 333m 12.5km 82.7km</p>	<p>46 日置北</p>  <p>12:56 220m 6.4km 89.1km</p>
<p>47 河原町 妻入商家群 河原町通り</p>  <p>13:17 94.4km 5.3km</p>	<p>48 篠山城跡</p>  <p>13:20 95.2km 0.8km</p>	<p>49 市道 篠山城跡</p>  <p>13:22 95.6km 0.4km</p>	<p>50 西町 通り</p>  <p>13:24 96.2km 0.6km</p>	<p>52 東岡屋</p>  <p>13:27 96.8km 0.5km</p>
<p>53 大山下</p>  <p>13:45 101.3km 4.5km</p>	<p>54 市道 旧176</p>  <p>13:51 102.9km 1.6km</p>	<p>55</p>  <p>13:56 104.0km 1.1km</p>	<p>56 鹿、猪 よけ扉 開けて 奥へ進む 300m</p>  <p>14:07 106.9km 2.9km</p>	<p>56 二代目</p>  <p>14:09 107.3km 0.4km</p>



閉鎖された昭和のトンネル
金網の柵

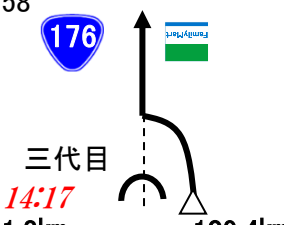
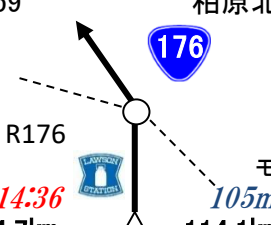
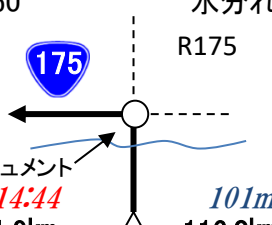
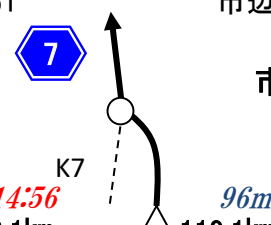
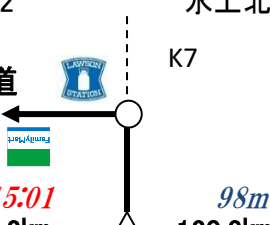
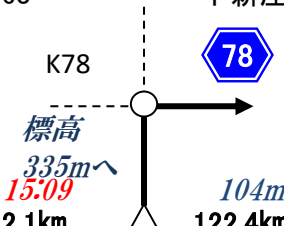


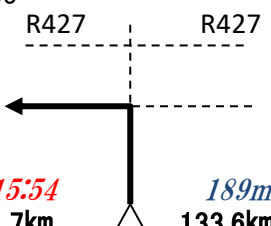
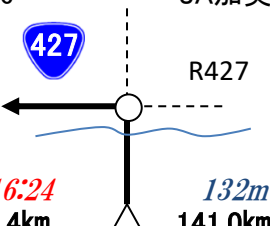
初代トンネルへ
地
道
獣除けの扉
猪除けの扉は
通過時に
閉めて下さい。

車止め

PC 4迄 24.3km
↑
通過チェック③
鐘ヶ坂
初代トンネル
14:10
0.3km 107.6km



入口と自転車写真

<p>58 176</p>  <p>14:17 109.4km 1.8km</p>	<p>59 柏原北</p>  <p>14:36 114.1km 4.7km</p>	<p>60 水分け</p>  <p>14:44 116.0km 1.9km</p>	<p>61 市辺</p>  <p>14:56 119.1km 3.1km</p>	<p>62 氷上北</p>  <p>15:01 120.3km 1.2km</p>
<p>63 下新庄</p>  <p>15:09 122.4km 2.1km</p>	<p>CP 5迄 39.0km 写真チェック④ ラベンダー パーク多可 看板と自転車写真</p>  <p>15:47 131.9km 9.5km</p>	<p>65</p>  <p>15:54 133.6km 1.7km</p>	<p>66 JA加美</p>  <p>16:24 141.0km 7.4km</p>	<p>66</p>  <p>16:24 141.0km 7.4km</p>

<p>67 寺内</p> <p>R427</p> <p>16:27 0.8km</p> <p>129m 141.8km</p>	<p>68 K8</p> <p>標高 262mへ</p> <p>16:29 0.6km</p> <p>148m 142.4km</p>	<p>143</p> <p>野良時計</p> <p>16:48 4.8km</p> <p>179m 147.2km</p>	<p>69 保木南</p> <p>R24</p> <p>17:29 10.1km</p> <p>88m 157.3km</p>	<p>70 別所北</p> <p>17:50 5.3km</p> <p>109m 162.6km</p>
<p>71 フラワーセンター前</p> <p>K716</p> <p>18:13 5.8km</p> <p>70m 168.4km</p>	<p>72 市道</p> <p>K23</p> <p>18:15 0.5km</p> <p>68m 168.9km</p>	<p>T-6 テキサス</p> <p>18:20 1.3km</p> <p>60m 170.2km</p>	<p>73 鶉野飛行場跡地</p> <p>18:22 0.4km</p> <p>60m 170.6km</p>	<p>Goa 迄 30.2km</p> <p>通過チェック⑤</p> <p>Soraかさい</p> <p>18:23 0.2km</p> <p>170.8km</p>
<p>駐車場奥の平和記念の碑の向いの建物の壁の「soraかさい」の文字と自転車撮影</p>	<p>75 鶉野飛行場跡地</p> <p>18:24 0.3km</p> <p>60m 171.1km</p>	<p>76 加西中野</p> <p>100m</p> <p>18:29 1.2km</p> <p>49m 172.3km</p>	<p>78 桑原田</p> <p>K23</p> <p>18:32 0.8km</p> <p>46m 173.2km</p>	<p>79 上原</p> <p>19:05 8.1km</p> <p>181.3km</p>
<p>80</p> <p>K384</p> <p>19:17 3.1km</p> <p>184.4km</p>	<p>81</p> <p>K384</p> <p>12:24 1.6km</p> <p>186.0km</p>	<p>82</p> <p>12:28 1.1km</p> <p>187.1km</p>	<p>83</p> <p>12:38 2.5km</p> <p>189.6km</p>	<p>84 稲美北中学校前</p> <p>K148</p> <p>12:40 0.4km</p> <p>190.0km</p>
<p>85</p> <p>K148</p> <p>12:40 0.2km</p> <p>190.2km</p>	<p>86 細い道</p> <p>K65</p> <p>12:44 0.9km</p> <p>191.1km</p>	<p>87</p> <p>K65</p> <p>12:54 2.5km</p> <p>193.6km</p>	<p>88 神出町北</p> <p>K65</p> <p>12:54 3.8km</p> <p>197.4km</p>	<p>89</p> <p>R175</p> <p>12:54 0.9km</p> <p>198.3km</p>
<p>受付迄 3.0km</p> <p>Finish</p> <p>西神高和店</p> <p>レシート取得</p> <p>12:54 2.8km</p> <p>201.1km</p>	<p>91 高塚台7北</p> <p>市道 西神3号線</p> <p>12:54 1.4km</p> <p>202.5km</p>	<p>92 市道</p> <p>12:54 1.4km</p> <p>203.9km</p>	<p>Goal受付</p> <p>高塚公園</p> <p>12:54 0.2km</p> <p>204.1km</p>	