


<p>キューシート番号 交差点名</p> <p>信号有り</p> <p>信号無し</p> <p>V15時刻</p> <p>区間距離</p> <p>標高</p> <p>総距離</p>	<p>PC 1迄 231.2km</p> <p>← start</p> <p><b>安田木材敷地</b></p> <p>0:00 ~ 0:30</p>		<p>2</p> <p>市道</p> <p>(旧道) 168</p> <p>0:00</p> <p>0.1km</p> <p>115m</p> <p>0.1km</p>	<p>4</p> <p>有里町</p> <p>R168</p> <p>168</p> <p>0:00</p> <p>0.1km</p> <p>114m</p> <p>0.2km</p>
--	---	---	--	--

<p>5</p> <p>R168</p> <p>町道</p> <p>0:11</p> <p>2.7km</p> <p>116m</p> <p>2.9km</p>	<p>6</p> <p>信貴</p> <p>フラワー</p> <p>ロード</p> <p>up down</p> <p>0:15</p> <p>0.9km</p> <p>146m</p> <p>3.8km</p>	<p>7</p> <p>十三峠への</p> <p>登り</p> <p>町道</p> <p>0:30</p> <p>3.9km</p> <p>283m</p> <p>7.7km</p>	<p>8</p> <p>通過</p> <p>チェック後</p> <p>町道</p> <p>0:34</p> <p>0.8km</p> <p>364m</p> <p>8.5km</p>	<p>PC 1迄 221.8km</p> <p>通過チェック①</p> <p>十三峠展望台</p> <p>0:37</p> <p>0.9km</p> <p>412m</p> <p>9.4km</p>
--	--	---	---	---

 <p>十三峠に来たことが分かる</p> <p>モニュメントをバックに自転車撮影</p>	<p>10</p> <p>信貴</p> <p>フラワー</p> <p>ロード</p> <p>往路</p> <p>0:42</p> <p>1.1km</p> <p>364m</p> <p>10.5km</p>	<p>11</p> <p>236</p> <p>K236</p> <p>1:01</p> <p>4.8km</p> <p>220m</p> <p>15.3km</p>	<p>12</p> <p>毘沙門橋南</p> <p>市道</p> <p>1:04</p> <p>0.8km</p> <p>134m</p> <p>16.1km</p>	<p>14</p> <p>三郷西駅</p> <p>K195</p> <p>195</p> <p>1:14</p> <p>2.4km</p> <p>40m</p> <p>18.6km</p>
--	---	---	---	--

<p>15</p> <p>王寺町藤井2丁目</p> <p>R25</p> <p>25</p> <p>1:16</p> <p>0.6km</p> <p>38m</p> <p>19.2km</p>	<p>16</p> <p>元町2丁目</p> <p>R25</p> <p>202</p> <p>1:19</p> <p>0.7km</p> <p>41m</p> <p>19.9km</p>	<p>17</p> <p>168</p> <p>R168</p> <p>1:28</p> <p>2.2km</p> <p>42m</p> <p>22.1km</p>	<p>18</p> <p>168</p> <p>R168</p> <p>1:38</p> <p>2.6km</p> <p>52m</p> <p>24.7km</p>	<p>19</p> <p>良福寺東</p> <p>168</p> <p>1:52</p> <p>3.3km</p> <p>65m</p> <p>28.0km</p>
--	--	--	--	--

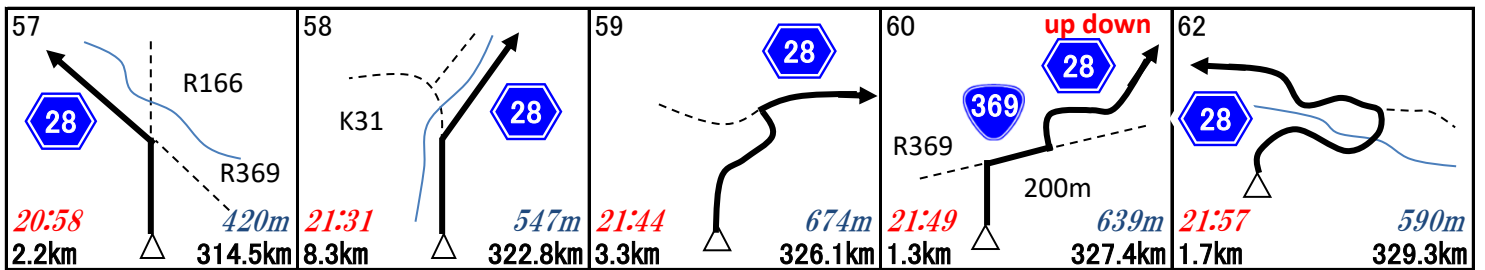
<p>20</p> <p>長尾西</p> <p>K160</p> <p>168</p> <p>1:58</p> <p>1.6km</p> <p>76m</p> <p>29.6km</p>	<p>21</p> <p>田園地帯</p> <p>道が細かい</p> <p>市道</p> <p>長尾</p> <p>R168</p> <p>R166</p> <p>2:00</p> <p>0.5km</p> <p>73m</p> <p>30.1km</p>	<p>22</p> <p>市道</p> <p>2:02</p> <p>0.6km</p> <p>76m</p> <p>30.7km</p>	<p>24</p> <p>261</p> <p>30</p> <p>山田</p> <p>K30</p> <p>2:15</p> <p>3.0km</p> <p>104m</p> <p>33.8km</p>	<p>27</p> <p>261</p> <p>30</p> <p>山田</p> <p>K30</p> <p>2:16</p> <p>0.2km</p> <p>107m</p> <p>34.0km</p>
---	--	---	--	--

<p>26</p> <p>中之町北</p> <p>310</p> <p>五条市街へ</p> <p>R310</p> <p>3:14</p> <p>14.5km</p> <p>166m</p> <p>48.6km</p>	<p>本陣</p> <p>R24</p> <p>168</p> <p>R24</p> <p>3:22</p> <p>1.9km</p> <p>107m</p> <p>50.5km</p>	<p>丹原</p> <p>168</p> <p>K55</p> <p>3:26</p> <p>1.2km</p> <p>106m</p> <p>51.7km</p>	<p>天辻</p> <p>隧道</p> <p>168</p> <p>4:45</p> <p>19.7km</p> <p>656m</p> <p>71.4km</p>	<p>昭和館</p> <p>天ノ川</p> <p>168</p> <p>5:06</p> <p>5.2km</p> <p>443m</p> <p>76.6km</p>
---	---	--	--	---

<p>28</p> <p>山際</p> <p>復路</p> <p>53</p> <p>R168</p> <p>5:12</p> <p>1.5km</p> <p>435m</p> <p>78.1km</p>	<p>PC 1迄 140.5km</p> <p>通過チェック②</p> <p>天空の国</p> <p>野迫川村案内図</p> <p>6:02</p> <p>12.6km</p> <p>973m</p> <p>90.7km</p>	 <p>案内看板をバックに</p> <p>自転車撮影</p>	<p>天狗木峠</p> <p>53</p> <p>K53</p> <p>②</p>	<p>雲海</p> <p>景勝地</p> <p>733</p> <p>K733</p> <p>6:17</p> <p>3.6km</p> <p>974m</p> <p>94.3km</p>
--	--	---	---	--

<p>30</p> <p>村道</p> <p>K733</p> <p>通過</p> <p>チェック後</p> <p>733</p> <p>6:26</p> <p>2.4km</p> <p>896m</p> <p>96.7km</p>	<p>PC 1迄 131.5km</p> <p>通過チェック③</p> <p>立黒荒神社</p> <p>駐車場</p> <p>6:38</p> <p>3.0km</p> <p>1146m</p> <p>99.7km</p>	 <p>看板をバックに</p> <p>自転車撮影</p>		<p>32</p> <p>K733</p> <p>733</p> <p>往路</p> <p>6:52</p> <p>3.4km</p> <p>896m</p> <p>103.1km</p>
--	---	---	--	--

 <p>734 K733</p> <p>6:52 0.1km 883m 103.2km</p>	<p>33 数百m未舗装路 路面荒れている</p>  <p>734 728m</p> <p>7:15 5.6km 688m 108.8km</p> <p>34 K734</p> <p>8:11 14.1km 388m 122.9km</p>	<p>35</p>  <p>8:13 0.4km 366m 123.3km</p>	 <p>168</p> <p>8:14 0.4km 404m 123.7km</p>	
 <p>168</p> <p>快走路</p> <p>十津川郷</p> <p>10:11 29.2km 176m 152.9km</p>	<p>37 村道</p>  <p>R168</p> <p>10:30 4.8km 168m 157.7km</p>	<p>38 林道</p> <p>玉置山への登り</p>  <p>10:32 0.4km 146m 158.1km</p>	<p>36</p>  <p>11:12 10.0km 831m 168.1km</p>	<p>PC 1迄 60.6km</p> <p>通過チェック④</p> <p>世界遺産大峰 奥駆動石碑</p>  <p>11:21 2.3km 982m 170.4km</p>
 <p>石碑をバックに自転車撮影</p> <p>40 この先 狭いトンネル 通過</p>  <p>11:46 6.1km 489m 176.5km</p>	<p>41 林道</p>  <p>R169</p> <p>12:28 10.5km 173m 187.0km</p>	<p>42</p>  <p>169</p> <p>12:41 3.3km 140m 190.3km</p>	 <p>169</p> <p>13:01 5.0km 129m 195.3km</p>	 <p>169</p> <p>おくとろ</p> <p>305.7km迄 自販機なし 1000m級峠3個先</p>
<p>43</p>  <p>R169</p> <p>標高343mへ</p> <p>県道</p> <p>13:32 7.9km 148m 203.2km</p>	 <p>K229</p> <p>229</p> <p>13:49 4.2km 235m 207.4km</p>	<p>44</p>  <p>169</p> <p>5.7km先</p> <p>13:58 2.3km 238m 209.7km</p>	<p>PC 2迄 120.0km</p> <p>PC 1</p> <p>道の駅吉野路 上北山店</p> <p>6:51 ~ 15:24</p>  <p>21.3km 343m 231.0km</p>	<p>レシート取得もしくは道の駅の看板をバックに自転車撮影</p>
 <p>R169</p> <p>15:27 0.9km 344m 231.9km</p>	<p>46</p> <p>この先ザンギリ林道 道荒れてかなりキツイ 熊、鹿注意 グレーチング隙間あり</p>  <p>16:01 8.4km 854m 240.3km</p>	 <p>16:15 3.5km 1075m 243.8km</p>	<p>PC 2迄 107.2km</p> <p>通過チェック⑤</p> <p>世界遺産大峰 奥駆動展望</p>  <p>16:15 3.5km 1075m 243.8km</p>	 <p>看板をバックに自転車撮影 展望所にあります</p>
 <p>下りは落石多い。グレーチングも良くない。注意</p> <p>49</p>  <p>K226</p> <p>226 林道</p> <p>大台ヶ原HCコースへ 後半斜度キツイ</p> <p>17:00 11.2km 355m 255.0km</p>	<p>47</p>  <p>16:01 8.4km 854m 240.3km</p>	<p>PC 2迄 81.5km</p> <p>通過チェック⑥</p> <p>辻堂山看板</p>  <p>17:58 14.5km 1269m 269.5km</p>	 <p>看板をバックに自転車撮影</p>	 <p>40</p> <p>大台ヶ原</p>
<p>道なり</p>  <p>40</p> <p>18:19 5.4km 987m 274.9km</p>	<p>51</p>  <p>169</p> <p>この先 自販機なし</p> <p>伯母谷 ループ橋</p> <p>18:35 3.9km 732m 278.8km</p>	 <p>169</p> <p>18:42 1.9km 672m 280.7km</p>	<p>52</p> <p>足の郷の登り 鹿多い 路面悪い</p>  <p>R169</p> <p>林道</p> <p>19:21 9.7km 323m 290.4km</p>	<p>林道</p>  <p>166</p> <p>19:53 7.9km 985m 298.4km</p>
<p>54</p>  <p>K220</p> <p>220</p> <p>20:20 6.7km 292m 305.1km</p>	<p>PC 2迄 45.5km</p> <p>通過チェック⑦</p> <p>丹生川上神社</p>  <p>20:22 0.4km 283m 305.5km</p>	 <p>神社をバックに自転車撮影</p>	<p>K220</p>  <p>221</p> <p>自販機</p> <p>284m</p>	 <p>166</p> <p>20:49 6.8km 396m 312.3km</p>



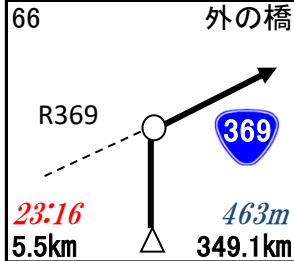
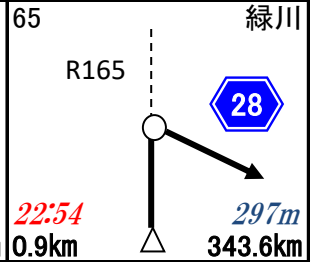
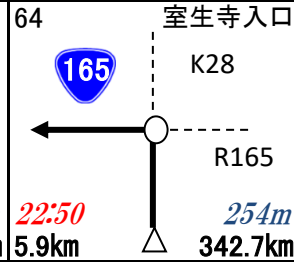
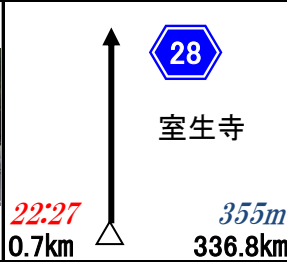
**PC 2迄 14.9km**

通過チェック⑧  
室生龍穴神社



22:24  
6.8km  
371m  
336.1km

神社をバックに自転車撮影



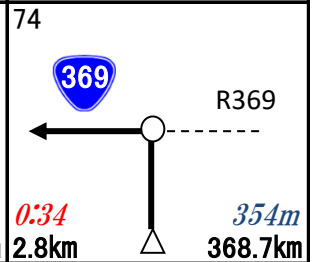
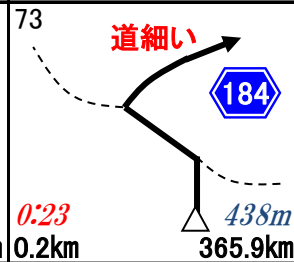
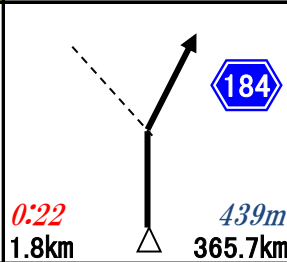
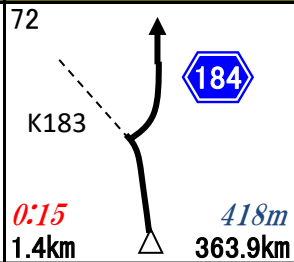
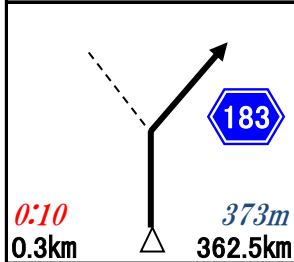
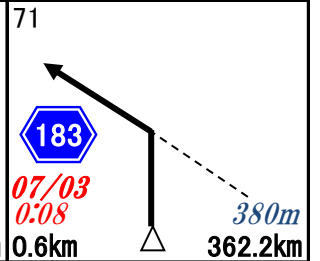
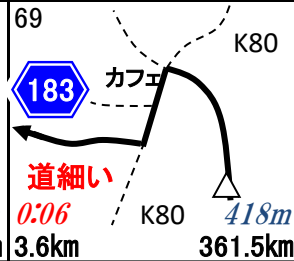
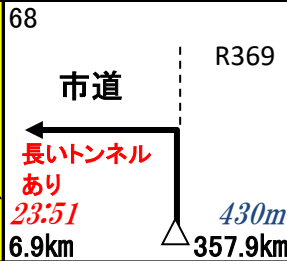
**Goal 迄 50.7km**

PC 2  
つげ  
奈良都祁白石町



10:36 ~ 23:24  
23:51  
1.9km  
458m  
351.0km

レシート取得



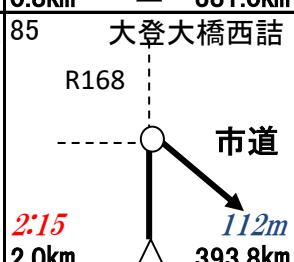
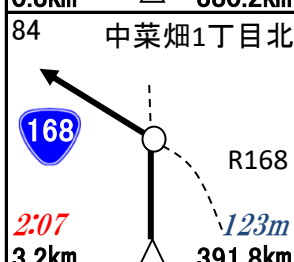
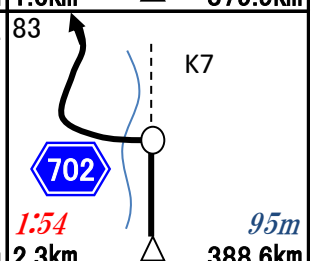
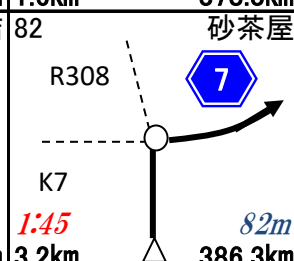
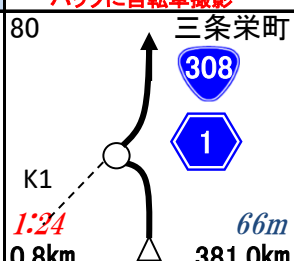
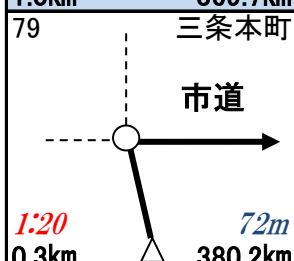
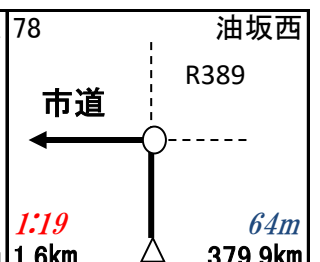
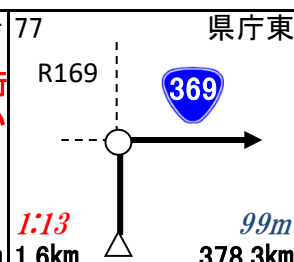
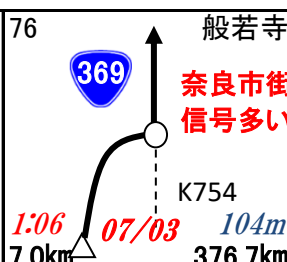
**Goal 迄 32.0km**

通過チェック⑨  
新奈良ゴルフ



0:38  
1.0km  
335m  
369.7km

石碑or看板を  
バックに自転車撮影



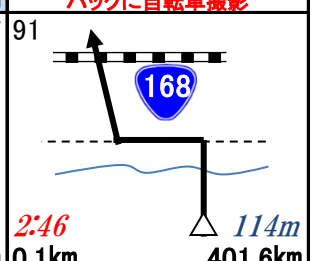
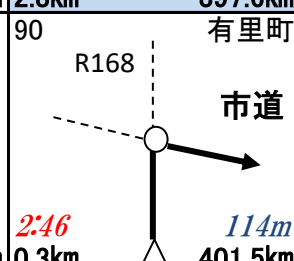
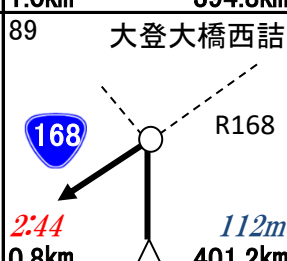
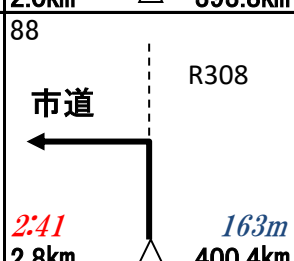
**Goal 迄 4.1km**

通過チェック⑩  
暗峠



2:30  
2.8km  
451m  
397.6km

暗峠へ来たことが分かるものを  
バックに自転車撮影



<p><b>Goel</b> <b>安田木材敷地</b> 07/02 07/03 12:08 ~ 2:59 115m 0.1km 401.7km</p>	<p>お疲れ様でした ゴール受付を 行って下さい</p>			