








2022BRM903近畿300km 姫路ドキドキ！！三朝温泉

<p>キューシート番号 交差点名</p> <p>信号有り 信号無し</p> <p>V15時刻 区間距離</p> <p>標高 総距離</p>	<p>PC1迄 122.1km</p> <p>start</p> <p>ウイング球場 (姫路市立姫路球場)</p> <p>0:00 ←start時間 ~0:30</p> 	<p>2</p> <p>住宅街 走行注意</p> <p>市道</p> <p>0:00 0.1km</p>	<p>3</p> <p>415</p> <p>0:03 0.8km</p> <p>K415</p> <p>0.9km</p>
<p>4</p> <p>K415</p> <p>市街地 走行注意</p> <p>414</p> <p>0:05 0.5km</p> <p>6m 1.4km</p>	<p>5</p> <p>2</p> <p>R2</p> <p>0:14 2.2km</p> <p>14m 3.6km</p>	<p>6</p> <p>R2</p> <p>724</p> <p>0:25 2.7km</p> <p>18m 6.3km</p>	<p>7</p> <p>29</p> <p>724</p> <p>0:31 1.6km</p> <p>22m 7.9km</p>
<p>9</p> <p>179</p> <p>R179</p> <p>鹿注意</p> <p>1:30 7.9km</p> <p>50m 22.7km</p>	<p>10</p> <p>R179</p> <p>373</p> <p>鹿注意</p> <p>2:59 22.1km</p> <p>105m 44.8km</p>	<p>宿場町 ひらふく</p> <p>373</p> <p>3:18 4.8km</p> <p>136m 49.6km</p>	<p>岡山県 美作市 兵庫県 佐用町</p> <p>373</p> <p>3:53 8.7km</p> <p>282m 58.3km</p>
<p>あわくらんど</p> <p>4:38 8.5km</p> <p>342m 69.6km</p>	<p>12</p> <p>志戸坂 トンネル</p> <p>373</p> <p>右歩道走行 推奨</p> <p>4:50 2.9km</p> <p>418m 72.5km</p>	<p>373</p> <p>歩道を そのまま 直進し 合流可</p> <p>4:58 2.0km</p> <p>430m 74.5km</p>	<p>98.6km</p> <p>88.0km</p> <p>87.5km</p>

<p>14</p> <p>河原橋西</p> <p>32</p> <p>K195</p> <p>6:59 0.2km</p> <p>26m 104.9km</p>	<p>15</p> <p>袋河原</p> <p>42</p> <p>32</p> <p>K298</p> <p>7:07 1.9km</p> <p>21m 106.8km</p>	<p>16</p> <p>八千代大橋西詰</p> <p>21</p> <p>K189</p> <p>K21</p> <p>7:44 9.3km</p> <p>3m 116.1km</p>	<p>Goal迄 149.8km</p> <p>標高122mへ</p> <p>PC 1</p> <p>湖山池看板</p> <p>3:35 ~8:08</p> <p>6.0km</p> <p>122.1km</p>	 <p>看板をバックに自転車撮影 通過時間の証明は 写真のプロパティ</p>
<p>18</p> <p>上光</p> <p>21</p> <p>K182</p> <p>8:40 7.9km</p> <p>20m 130.0km</p>	<p>19</p> <p>新鹿野大橋東詰</p> <p>21</p> <p>K32</p> <p>8:56 4.0km</p> <p>44m 134.0km</p>	<p>20</p> <p>21</p> <p>佐谷峠</p> <p>9:24 7.2km</p> <p>205m 141.2km</p>	<p>21</p> <p>佐谷峠</p> <p>9:45 5.1km</p> <p>541m 146.3km</p>	<p>21</p> <p>三徳寺 礼拝堂</p> <p>10:05 5.0km</p> <p>271m 151.3km</p>
<p>21</p> <p>K21</p> <p>273</p> <p>10:32 6.9km</p> <p>69m 158.2km</p>	<p>Goal迄 111.4km</p> <p>PC 2</p> <p>みささ 三朝橋</p> <p>4:39 ~10:31</p> <p>0.2km</p> <p>158.4km</p>	 <p>三朝橋、温泉むすめ、観光案内所と自転車ないし自撮り 通過時間の証明は写真のプロパティ</p>		
<p>23</p> <p>21</p> <p>10:34 0.2km</p> <p>69m 158.6km</p>	<p>21</p> <p>佐谷峠</p> <p>11:21 11.8km</p> <p>541m 170.4km</p>	<p>24</p> <p>21</p> <p>11:42 5.2km</p> <p>205m 175.6km</p>	<p>25</p> <p>新鹿野 大橋東詰</p> <p>21</p> <p>K32</p> <p>12:11 7.2km</p> <p>44m 182.8km</p>	<p>26</p> <p>上光</p> <p>K182</p> <p>標高 122mへ</p> <p>21</p> <p>12:27 4.0km</p> <p>20m 186.8km</p>

<p><b>PC 迄 km</b></p> <p><b>通過チェック①</b></p> <p>湖山池看板</p> <p>13:07 10.0km 196.8km</p> <p>3m</p> 	 <p>看板をバックに自転車撮影</p>	<p>28 八千代大橋西詰 K21</p> <p>13:20 3.3km 200.1km</p> <p>42 32</p> <p>K189</p> <p>3m</p>	<p>29 袋河原</p> <p>13:57 9.3km 209.4km</p> <p>32</p> <p>K298</p> <p>21m</p>	<p>30 河原橋西 K195</p> <p>14:05 2.0km 211.4km</p> <p>歩道走行</p> <p>26m</p>
<p>31 河原橋東 R53</p> <p>14:06 0.2km 211.6km</p> <p>53</p>	<p>16:06 29.9km 241.5km</p> <p>373</p> <p>R373</p> <p>425m</p> <p>歩道へ</p>	<p>32 直進は自動車専用 R373</p> <p>16:14 2.0km 243.5km</p> <p>373</p> <p>423m</p>	<p>33 中町 R429</p> <p>17:00 11.5km 255.0km</p> <p>373</p> <p>297m</p> <p>222m</p> <p>標高</p>	<p>17:46 11.5km 266.5km</p> <p>179</p> <p>宿場町 ひらふく</p> <p>135m</p>
<p>34 上町 R179</p> <p>18:05 4.8km 271.3km</p> <p>179</p>	<p>19:33 22.0km 293.3km</p> <p>179</p> <p>53m</p> <p>しんぐう</p>	<p>35 芝田橋北詰 R179</p> <p>19:35 0.5km 293.8km</p> <p>724</p> <p>51m</p>	<p>36 追分 R29</p> <p>20:06 7.7km 301.5km</p> <p>724 29</p> <p>48m</p>	<p>受付迄 7.9km</p> <p><b>ゴールPC</b></p> <p>姫路飾西南口店</p> <p>9:00 ~ 20:00</p> <p>レシート取得</p> <p>6.7km 308.2km</p> <p>23m</p>
<p>38 夢前橋西詰 K417</p> <p>20:40 1.9km 310.1km</p> <p>2</p> <p>R2</p>	<p>39 神子岡南 R2</p> <p>20:50 2.6km 312.7km</p> <p>414</p>	<p>40 棚田 K415</p> <p>21:00 2.5km 315.2km</p> <p>415</p>	<p>41 K415</p> <p>21:02 0.5km 315.7km</p>	<p>受付</p> <p>姫路市 勤労市民会館</p> <p>~ 21:00</p> <p>0.4km 316.1km</p>