

キューシート番号 交差点名

信号有り
信号無し

V15時刻
区間距離

標高
総距離

PC1迄 74.2km

start

ウイング球場
(姫路市立姫路球場)

6:00 ←start時間
#REF!

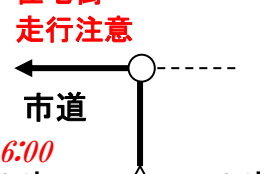


2

住宅街
走行注意

市道

6:00
0.2km



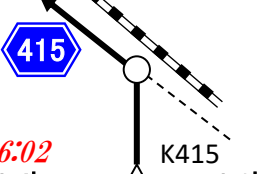
3

中地西

415

6:02
0.4km

K415



4

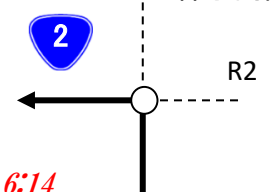
K415

市街地
走行注意

414

6:06
0.9km

1.5km



5

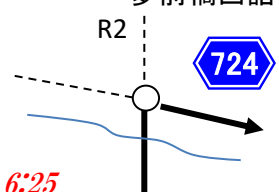
神子岡南

2

R2

6:14
2.2km

3.7km



6


夢前橋西詰

R2

724

6:25
2.7km

6.4km



7

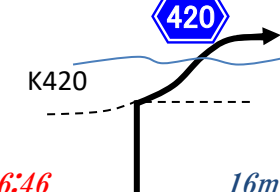
西夢前台2丁目

鹿に注意
標高 70mへ

市道

6:28
0.6km


18m
7.0km



420

6:46
4.7km

11.7km



8

太市

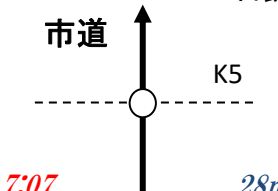
5

K5

標高 64mへ

6:48
0.5km

17m
12.2km



9

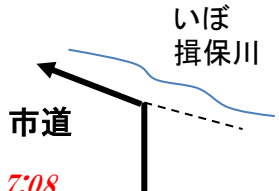
日飼

市道

K5

7:07
4.6km

28m
16.8km



10

いぼ
揖保川

市道

7:08
0.3km

17.1km



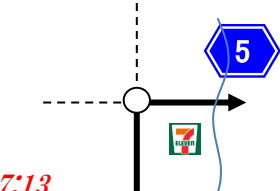
11

龍野橋東詰

R179

7:10
0.5km


17.6km



5

7:13
0.8km

18.4km



PC1迄 38.5km

通過チェック①

上郡あゆみ橋

8:22
17.3km

35.7km



あゆみ橋と自転車撮影



あゆみ橋東詰


K5

千種川

CP1

373

R373



13

上月三差路

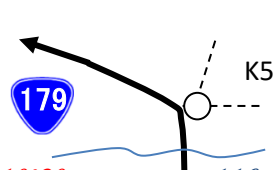
179

R373

標高 219mへ

9:28
16.4km

83m
52.1km




14

川北

179

10:20
13.0km

116m
65.1km



15

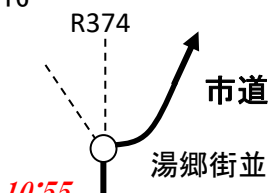
入田

R179

374

10:52
7.9km

73.0km



16

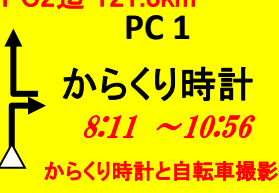
湯郷街並

R374

市道

10:55
0.9km

73.9km



PC2迄 121.8km

PC 1

からくり時計
8:11 ~ 10:56

からくり時計と自転車撮影

0.3km

74.2km



17

写真プロパティの時刻を
通過証明とします。

10:59
0.7km

74.9km




18

374

10:59
0.7km

74.9km



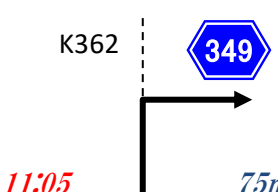
19

R374

349

11:00
0.3km

75.2km



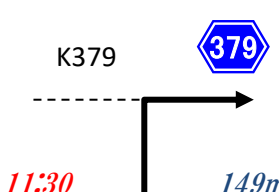
20

K362

349

11:05
1.1km

75m
76.3km



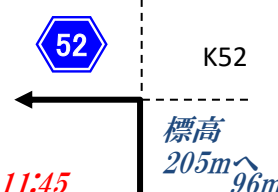
21

K379

379

11:30
6.3km

149m
82.6km



22

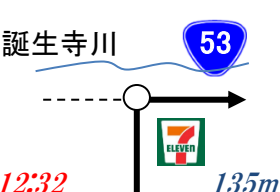
52

K52

標高 205mへ
96m

11:45
3.8km

86.4km




23

誕生寺川

53

12:32
11.8km

135m
98.2km



24

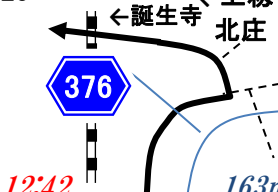
道細い

R53

376

12:40
1.8km

152m
100.0km



25

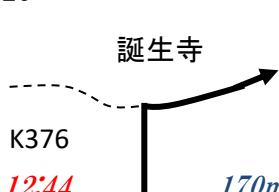
誕生寺

上榎
北庄

376

12:42
0.7km

163m
100.7km



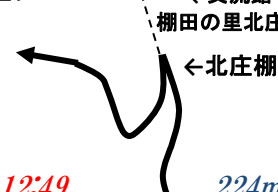
26

誕生寺

K376

12:44
0.5km

170m
101.2km



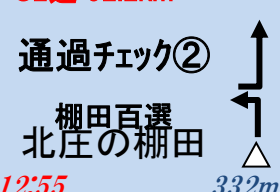
27

交流館
棚田の里北庄

北庄棚田

12:49
1.1km

224m
102.3km



PC2迄 92.2km

通過チェック②

棚田百選
北庄の棚田

12:55
1.5km

332m
103.8km



看板「棚田百選 北庄の棚田」
と自転車撮影



29

交流館
棚田の里北庄


北庄(大力 高坊)

K376

376

13:01
1.5km

28m
105.3km



30

376


交流館
棚田の里北庄

方面に行かない

364m

13:01
0.3km

105.6km



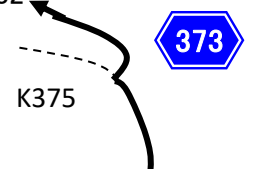
31

373

↑境 5km

13:10
1.9km

380m
107.5km




32

373

13:12
0.5km

376m
108.0km



<p>33</p> <p>13:19 1.9km</p> <p>408m 109.9km</p>	<p>34</p> <p>通過チェック後</p> <p>村道</p> <p>上榎棚田↑</p> <p>K373</p> <p>13:20 0.1km</p> <p>405m 110.0km</p>	<p>PC2迄 85.8km</p> <p>通過チェック③</p> <p>棚田百選 上榎の棚田 かみもみ</p> <p>13:20 0.2km</p> <p>386m 110.2km</p> <p>看板「棚田百選 上榎の棚田」と自転車撮影</p>	<p>36</p> <p>13:21 0.2km</p> <p>405m 110.4km</p> <p>←2km 紅そば亭</p>
<p>37</p> <p>紅そば亭</p> <p>13:31 2.5km</p> <p>301m 112.9km</p>	<p>38</p> <p>13:46 3.7km</p> <p>411m 116.6km</p> <p>←栃原・鶴田 ←棚田見学順路</p>	<p>39</p> <p>棚田見学順路→</p> <p>村道</p> <p>K373</p> <p>13:52 1.6km</p> <p>402m 118.2km</p>	<p>40</p> <p>村道</p> <p>13:54 0.4km</p> <p>370m 118.6km</p>
<p>看板「集落の資源 環境を守ろう」or 「日本の棚田 大井和西の棚田・交通案内」 と自転車撮影</p>	<p>看板は表裏</p>	<p>42</p> <p>道なり左</p> <p>村道</p> <p>13:56 0.1km</p> <p>326m 119.1km</p>	<p>43</p> <p>村道</p> <p>14:04 2.0km</p> <p>220m 121.1km</p>
<p>44</p> <p>村道</p> <p>上らない</p> <p>14:07 0.2km</p> <p>231m 121.8km</p>	<p>45</p> <p>14:18 2.8km</p> <p>137m 124.6km</p>	<p>46</p> <p>14:18 0.1km</p> <p>112m 124.7km</p> <p>K30</p>	<p>47</p> <p>14:34 4.0km</p> <p>129m 128.7km</p> <p>R429</p>
<p>49</p> <p>15:24 12.1km</p> <p>142m 141.0km</p> <p>K31</p>	<p>50</p> <p>15:25 0.4km</p> <p>136m 141.4km</p> <p>R429</p>	<p>PC2迄 51.2km</p> <p>通過チェック⑤</p> <p>宇甘溪</p> <p>15:39 3.4km</p> <p>121m 144.8km</p> <p>看板「町指定重要文化 宇甘溪」or「赤橋」と自転車撮影</p>	
<p>52</p> <p>→掛畑</p> <p>15:53 3.5km</p> <p>94m 148.3km</p>	<p>53</p> <p>→吉備中央</p> <p>16:15 5.6km</p> <p>295m 153.9km</p> <p>K72</p>	<p>54</p> <p>国立吉備 青少年自然 の家入口</p> <p>市道</p> <p>K72</p> <p>16:48 8.1km</p> <p>358m 162.0km</p>	<p>55</p> <p>←高梁 総社</p> <p>市道</p> <p>K307</p> <p>16:51 0.8km</p> <p>352m 162.8km</p> <p>標高 468mへ</p>
<p>56</p> <p>17:10 4.2km</p> <p>361m 167.6km</p> <p>R484</p> <p>←総社</p>	<p>57</p> <p>17:24 3.4km</p> <p>323m 171.0km</p> <p>K306</p> <p>←総社</p>	<p>58</p> <p>17:34 2.6km</p> <p>266m 173.6km</p>	<p>PC 2迄 18.4km</p> <p>通過チェック⑥</p> <p>豪溪</p> <p>17:50 4.0km</p> <p>176m 177.6km</p> <p>看板「備中路観光案内図」or 「総社市観光案内図」と自転車撮影</p>
<p>駐車場の中</p>	<p>60</p> <p>標高 162mへ</p> <p>市道</p> <p>←秋葉山登山口</p> <p>K57</p> <p>18:16 6.4km</p> <p>34m 184.0km</p>	<p>61</p> <p>標高 135mへ</p> <p>市道</p> <p>砂川の森 ゴルフ倶楽部</p> <p>18:26 2.5km</p> <p>71m 186.5km</p>	<p>62</p> <p>市道</p> <p>↓鬼ヶ城</p> <p>18:32 1.7km</p> <p>69m 188.2km</p>
			<p>63</p> <p>未舗装路</p> <p>18:36 0.8km</p> <p>35m 189.0km</p>

<p>64</p> <p>18:50 3.6km 192.6km</p>	<p>65</p> <p>18:59 2.3km 194.9km</p>	<p>66</p> <p>19:02 0.6km 195.5km</p>	<p>67</p> <p>19:02 0.1km 195.6km</p>	<p>PC 3迄 63.4km PC 2</p> <p>備中高松城跡 11:46 ~ 19:04 看板「備中高松城跡」 「高松城水攻之図」 と自転車撮影 196.0km</p>
<p>来たことがわかる モニュメント・看板ならOK</p>	<p>写真プロパティの時刻を 通過証明とします。</p>	<p>69</p> <p>19:04 0.1km 196.1km</p>	<p>70</p> <p>19:06 0.4km 196.5km</p>	<p>71</p> <p>19:08 0.5km 197.0km</p>
<p>72</p> <p>19:34 6.5km 203.5km</p>	<p>73</p> <p>19:39 1.3km 204.8km</p>	<p>74</p> <p>19:58 4.8km 209.6km</p>	<p>75</p> <p>20:01 0.7km 210.3km</p>	<p>76</p> <p>20:02 0.3km 210.6km</p>
<p>77</p> <p>20:18 4.0km 214.6km</p>	<p>78</p> <p>20:20 0.4km 215.0km</p>	<p>79</p> <p>20:22 0.5km 215.5km</p>	<p>80</p> <p>20:48 6.5km 222.0km</p>	<p>81</p> <p>20:56 2.0km 224.0km</p>
<p>82</p> <p>21:06 2.7km 226.7km</p>	<p>83</p> <p>21:08 0.3km 227.0km</p>	<p>83</p> <p>21:26 4.7km 231.7km</p>	<p>84</p> <p>21:27 0.1km 231.8km</p>	<p>85</p> <p>21:32 1.2km 233.0km</p>
<p>86</p> <p>21:42 2.5km 235.5km</p>	<p>87</p> <p>23:13 10.1km 258.4km</p>	<p>Goal迄 44.1km PC 3 7-Eleven 播州赤穂駅前店 13:44 ~ 23:16 レシート取得 259.4km</p>	<p>89</p> <p>23:22 1.2km 260.6km</p>	<p>89</p> <p>23:22 1.2km 260.6km</p>
<p>90</p> <p>23:29 1.7km 262.3km</p>	<p>91</p> <p>23:30 0.3km 262.6km</p>	<p>92</p> <p>23:32 0.4km 263.0km</p>	<p>94</p> <p>23:34 0.6km 263.6km</p>	<p>95</p> <p>23:36 0.6km 264.2km</p>
<p>97</p> <p>0:03 6.7km 270.9km</p>	<p>98</p> <p>0:06 0.6km 271.5km</p>	<p>Goal迄 17.7km 通過チェック⑦ 道の駅 みつ 1:03 14.3km 285.8km</p>	<p>看板と自転車写真</p>	

<p>100 中島</p> <p>市道 R250</p> <p>2:02 14.7km 300.5km 3.0km</p>	<p> Goal</p> <p>→ 姫路安田店</p> <p>4日 5日 15:00 ~ 2:00</p> <p>3.0km 303.5km</p>	<p>お疲れさまでした。 自転車を駐輪場にとめ 店内へ。 入店時刻が ゴール時刻となります。</p>		