




<p>キューシート番号 交差点名</p> <p>信号有り</p> <p>信号無し</p> <p>V15時刻</p> <p>区間距離</p> <p>標高</p> <p>総距離</p>	<p>PC1迄46.1km</p> <p>市道</p> <p>start</p> <p>ウイング球場 西側の公園</p> <p>6:00 ←start時刻</p>	<p>2 姫路体育館前</p> <p>市役所北通</p> <p>市道</p> <p>感知式 信号</p> <p>6:00</p> <p>0.1km</p> <p>9m</p> <p>0.1km</p>	<p>3 手柄公園東</p> <p>市道 62</p> <p>K62</p> <p>7-ELEVEN</p> <p>6:03</p> <p>0.8km</p> <p>10m</p> <p>0.9km</p>	<p>4 市之橋</p> <p>市道 5</p> <p>6:12</p> <p>2.3km</p> <p>14m</p> <p>3.2km</p>
<p>5 城見台公園前</p> <p>7-ELEVEN</p> <p>市道 518</p> <p>K518</p> <p>姫路城</p> <p>6:16</p> <p>0.8km</p> <p>18m</p> <p>4.0km</p>	<p>6 中ノ町</p> <p>市道</p> <p>K518</p> <p>6:23</p> <p>1.9km</p> <p>22m</p> <p>5.9km</p>	<p>7 大日</p> <p>市道 312</p> <p>R312</p> <p>6:27</p> <p>0.9km</p> <p>24m</p> <p>6.8km</p>	<p>8 妖怪 パンチ鬼</p> <p>福崎新町</p> <p>市道 405</p> <p>6:12</p> <p>12.7km</p> <p>67m</p> <p>19.5km</p>	<p>10 福崎</p> <p>信号なし 注意</p> <p>市道 405</p> <p>7:20</p> <p>0.5km</p> <p>72m</p> <p>20.1km</p>
<p>11</p> <p>K407</p> <p>市道 215</p> <p>K215</p> <p>7:34</p> <p>3.5km</p> <p>86m</p> <p>23.6km</p>	<p>12</p> <p>市道 404</p> <p>K215</p> <p>7:35</p> <p>0.2km</p> <p>86m</p> <p>23.8km</p>	<p>13 猿田彦 神社</p> <p>市道 404</p> <p>K404</p> <p>7:58</p> <p>5.9km</p> <p>127m</p> <p>29.7km</p>	<p>14 新寺前橋西詰</p> <p>ヤマザキ Yショップ</p> <p>市道 8</p> <p>K404</p> <p>K8</p> <p>8:10</p> <p>3.0km</p> <p>148m</p> <p>32.7km</p>	<p>15 PC 1</p> <p>市道 8</p> <p>9:04</p> <p>13.4km</p> <p>620m</p> <p>46.1km</p>
<p>CP①迄 47.3km</p> <p>PC 1 峰山高原 リゾート看板</p> <p>7:21 ~9:18</p> <p>620m</p>	 <p>「ホテルリクシア看板と自転車写真 写真撮影時間が通過時間</p>	<p>16</p> <p>市道 8</p> <p>9:10</p> <p>1.4km</p> <p>739m</p> <p>47.5km</p>	<p>17 東市場</p> <p>市道 29</p> <p>R29</p> <p>9:54</p> <p>11.1km</p> <p>170m</p> <p>58.6km</p>	<p>18 安積橋</p> <p>市道 29</p> <p>10:00</p> <p>1.6km</p> <p>172m</p> <p>60.2km</p>

<p>道の駅 みなみ波賀</p> <p>この先約50km 補給箇所なし</p> <p>6.6km</p> <p>250m</p> <p>66.8km</p>	<p>18 齊木口</p> <p>市道 429</p> <p>R29</p> <p>10:33</p> <p>1.6km</p> <p>253m</p> <p>68.4km</p>	<p>19 鳥ヶ峠トンネル とりがたわ</p> <p>市道 429</p> <p>10:50</p> <p>4.1km</p> <p>543m</p> <p>72.5km</p>	<p>20 千草</p> <p>市道 72</p> <p>K72</p> <p>11:13</p> <p>5.9km</p> <p>327m</p> <p>78.4km</p>	<p>21</p> <p>市道 72</p> <p>11:15</p> <p>0.5km</p> <p>862m</p> <p>78.9km</p>
<p>教霊山・ 行者山 登山口</p> <p>ちくさ ヒルクライム レース スタート地点</p> <p>トイレ</p> <p>11:24</p> <p>2.2km</p> <p>387m</p> <p>81.1km</p>	<p>22</p> <p>道なり</p> <p>市道 72</p> <p>11:33</p> <p>2.2km</p> <p>432m</p> <p>83.3km</p>	<p>CP②迄 22.0km</p> <p>通過チェック①</p> <p>岡山県西粟倉村</p> <p>12:13</p> <p>10.1km</p> <p>1024m</p> <p>93.4km</p>	 <p>標識と自転車写真</p>	<p>23</p> <p>市道 72</p> <p>12:22</p> <p>2.1km</p> <p>862m</p> <p>95.5km</p>
<p>24</p> <p>市道 373</p> <p>R373</p> <p>12:47</p> <p>6.4km</p> <p>425m</p> <p>101.9km</p>	<p>25 中町</p> <p>市道 5</p> <p>市道 429</p> <p>R373</p> <p>13:32</p> <p>11.3km</p> <p>220m</p> <p>113.2km</p>	<p>26</p> <p>市道 240</p> <p>K5</p> <p>13:38</p> <p>1.4km</p> <p>212m</p> <p>114.6km</p>	<p>27</p> <p>市道</p> <p>K240</p> <p>13:40</p> <p>0.6km</p> <p>216m</p> <p>115.2km</p>	<p>CP③迄 15.0km</p> <p>通過チェック②</p> <p>石碑「宮本武蔵 誕生地」</p> <p>13:41</p> <p>0.2km</p> <p>212m</p> <p>115.4km</p>
 <p>石碑と自転車写真</p>	<p>28</p> <p>市道 240</p> <p>K240</p> <p>13:42</p> <p>0.3km</p> <p>216m</p> <p>115.7km</p>	<p>29</p> <p>市道</p> <p>K240</p> <p>13:50</p> <p>1.9km</p> <p>245m</p> <p>117.6km</p>	<p>30</p> <p>市道 373</p> <p>R373</p> <p>13:53</p> <p>0.8km</p> <p>283m</p> <p>118.4km</p>	<p>31 ナリス化粧 品</p> <p>市道 556</p> <p>R373</p> <p>13:58</p> <p>1.2km</p> <p>253m</p> <p>119.6km</p>

<p>32</p> <p>556 →奥海 14:06 1.9km 283m 121.5km</p>	<p>33</p> <p>見逃し注意 劇坂 13.4%</p> <p>K556 石碑 希望峠 14:35 7.4km 639m 128.9km</p>	<p>34</p> <p>林道 14:41 1.4km 843m 130.3km</p>	<p>35</p> <p>市道 14:41 0.1km 841m 130.4km</p>	<p>PC2迄 47.3km</p> <p>通過チェック③</p> <p>日本最大のベル リュバンペール</p> <p>14:41 840m 0.0km トイレ 130.4km</p>
<p>リュバンペールと自転車写真</p>	<p>立ち入り禁止区域 (絶対入らないこと!!)</p>	<p>37</p> <p>R429 志引峠 14:49 2.0km 677m 132.4km</p>	<p>38</p> <p>R429 K72 室生橋東詰 15:11 5.5km 309m 137.9km</p>	<p>ちくさ</p> <p>72 15:32 5.1km 260m 143.0km</p>
<p>39</p> <p>K53 53 16:04 8.1km 168m 151.1km</p>	<p>40</p> <p>K53 中国自動車道 16:53 3.3km 225m 154.4km</p>	<p>41</p> <p>154 道細い 16:53 8.9km 117m 163.3km</p>	<p>42</p> <p>R179 179 16:54 0.2km 114m 163.5km</p>	<p>Goal迄 25.2km</p> <p>PC 2 新宮平野店</p> <p>レシート取得 ブルペカードに時刻記入 11:14 ~ 17:52</p> <p>179 14.2km 177.7km</p>
<p>44</p> <p>R179 しんぐう 724 17:52 0.5km 52m 178.2km</p>	<p>45</p> <p>K724 R179 179 18:08 4.0km 35m 182.2km</p>	<p>46</p> <p>5 R179 18:15 1.6km 30m 183.8km</p>	<p>47</p> <p>道細い 歩行者、 対向車 注意 市道 18:16 0.3km 26m 184.1km</p>	<p>48</p> <p>5 市道 見落とし 注意 18:20 注意 26m 1.1km 185.2km</p>
<p>49</p> <p>K5 420 K420 18:41 5.1km 17m 190.3km</p>	<p>50</p> <p>K420 ←兵庫県立こどもの館 姫路市自然観察の森 18:42 0.4km 16m 190.7km</p>	<p>51</p> <p>K724 724 19:02 4.8km 18m 195.5km</p>	<p>52</p> <p>2 R2 19:04 0.6km 17m 196.1km</p>	<p>53</p> <p>姫路城 62 19:20 3.9km 15m 200.0km</p>
<p>54</p> <p>市道 文化センター 前通り 19:25 1.3km 11m 201.3km</p>	<p>55</p> <p>市道 中央 大路 19:29 1.0km 10m 202.3km</p>	<p>56</p> <p>19:31 0.5km 8m 202.8km</p>	<p>57</p> <p>岡本太郎作 Goal 19:31 0.1km 202.9km</p>	<p>Goal</p> <p>姫路市 勤労市民会館</p> <p>11:53 ~ 19:30</p>