








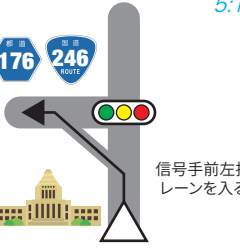


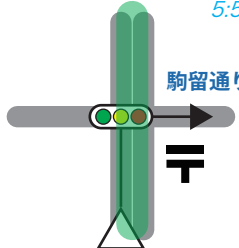
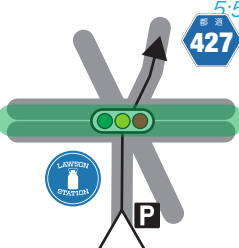






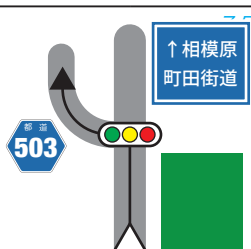
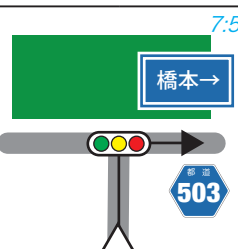
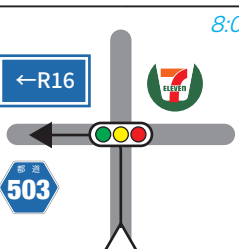

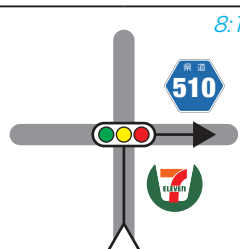
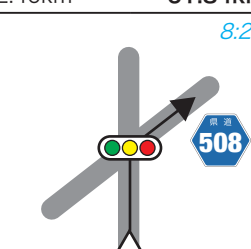
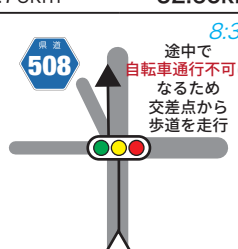
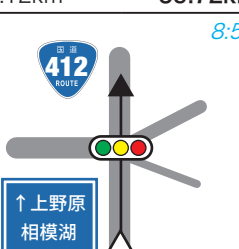

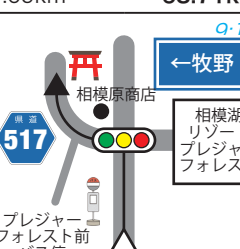


1. スタート 0.0km 0.0km 	2. 十字路口 S 0.14km 0.14km 5:00 	3. 万世橋 S 0.23km 0.37km 5:01 	4. 須田町 S 0.20km 0.57km 5:02 	5. 駿河台下 S 0.89km 1.46km 5:05 
6. 気象庁前 S 0.67km 2.13km 5:08 	7. 祝田橋 S 1.54km 3.67km 5:14 	8. 国会前 S 0.51km 4.18km 5:16 	9. 国会正門前 S 0.37km 4.55km 5:18 	10. 憲政記念館前 S 0.17km 4.72km 5:18 
11. 平河町 S 0.64km 5.36km 5:21 	12. Y 字路 0.17km 5.53km 5:22 	13. 世田谷警察署前 S 7.90km 13.43km 5:53 	14. 駒留陸橋 S 0.62km 14.05km 5:56 	15. 十字路口 S 1.69km 15.74km 6:02 
16. 十字路口 S 0.08km 15.82km 6:03 	17. 狛江三叉路 S 5.91km 21.73km 6:26 	18. 狛江市民センター前 S 0.58km 22.31km 6:29 	19. 調布南高校前 S 3.84km 26.15km 6:44 	20. 多摩川原橋 S 1.35km 27.50km 6:50 
21. 十字路口 S 16.19km 43.69km 7:54 	22. 丁字路 S 1.13km 44.82km 7:59 	23. 宮下 S 0.39km 45.21km 8:00 	24. 氷川神社前 S 1.21km 46.42km 8:05 	25. 工業団地入口 S 3.02km 49.44km 8:17 
26. 向原東側 S 2.40km 51.84km 8:27 	27. 山王神社前 S 0.76km 52.60km 8:30 	28. 三ヶ木 S 7.12km 59.72km 8:58 	29. PC1 2.90km 62.62km 	30. 十字路口 S 1.09km 63.71km 9:14 

31. 十字路 4.04km 67.75km 9:31 	32. 十字路 S 3.73km 71.48km 9:45 	33. 青根 S 7.50km 78.98km 10:15 	34. ▲山伏峠 (1100 m) 26.53km 105.51km 12:02 	35. 通過チェック 36. 平野 S 4.20km 109.71km 12:18
37. 十字路 S 0.03km 109.74km 12:18 	38. ▲三国峠 (1171 m) 4.66km 114.40km 12:37 	39. 十字路 6.71km 121.11km 13:04 	40. 十字路 S 4.55km 125.66km 13:22 	41. 十字路 1.07km 126.73km 13:26
42. 生土 S 1.87km 128.60km 13:34 	43. 清水橋 S 3.01km 131.61km 13:46 	44. 十字路 0.41km 132.02km 13:48 	45. 十字路 0.97km 132.99km 13:51 	46. 十字路 1.93km 134.92km 13:59
47. 十字路 1.67km 136.59km 14:06 	48. 十字路 3.32km 139.91km 14:19 	49. Photo ▲大野山 (723m) 2.59km 142.50km 14:30 	50. 十字路 2.93km 145.43km 14:41 	51. 十字路 3.68km 149.11km 14:56
52. 樋口橋 S 0.17km 149.28km 14:57 	53. Y 字路 1.87km 151.15km 15:04 	54. 十字路 (関場) 2.78km 153.93km 15:15 	55. 十字路 1.76km 155.69km 15:22 	56. Photo ▲金時隧道 (850 m) 8.43km 164.12km 15:56
57. 十字路 2.63km 166.75km 16:07 	58. 仙石原 S 1.11km 167.86km 16:11 	59. Y 字路 0.21km 168.07km 16:12 	60. 十字路 1.54km 169.61km 16:18 	61. 箱根園入口 S 9.40km 179.01km 16:56

[illegible]