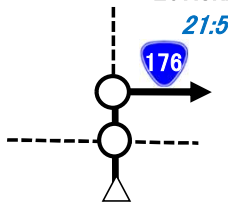
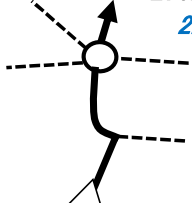
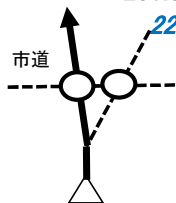
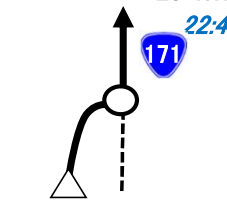
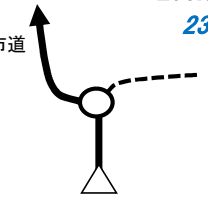
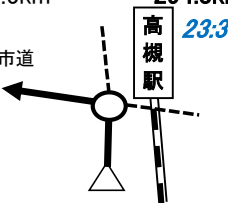
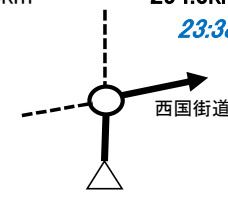
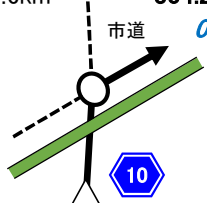
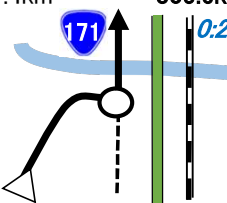
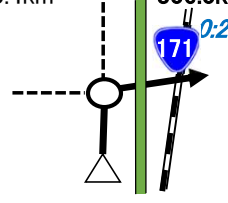
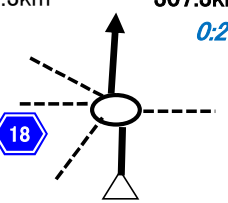



基準タイムは4:00スタート(5:00スタートは1時間プラス)

交差点名	1	2	3, 4
区間距離km 積算距離km 信号有り 信号無し 参加者位置	0 0.0km 4:00 AM 伏見港公園 中書島駅 0.1km	0.8km 0.8km 4:03 市道 188	0.2km 1.0km 4:04 市道
5	6	7	8 納所
0.4km 市道 2.7km 4:10	0.4km 市道 3.1km 4:12	0.3km 13 4:13 デイリーヤマザキ	2.1km 204 4:22 宮前橋へ
10,11 二階下	12	13	9 淀水垂
1.4km 212 171 7.3km 4:29	1.4km 10 8.7km 4:34	1.8km 山崎 67 10.5km 4:42 歯医者	2.8km 67 13.3km 4:53 府道67道なりだがわかりづらい
15, 16 高槻駅西口	17 柳原	18	14
0.3km 18.6km 5:14 市道 側道へ 0.1km	0.6km 171 19.2km 5:16	4.3km 市道 23.5km 5:34	5.0km 市道 18.3km 5:13
20 茨木市宿川原町	19	21	22 萱野1丁目
1.3km 26.4km 5:45 西国街道	0.9km 西国街道 25.1km 5:40	3.8km 171 31.7km 6:06	0.7km 24.2km 5:36
24 西本町	25 宝塚歌劇場前	26	23
0.9km 176 38.1km 6:32	7.7km 176 45.8km 7:03 16	0.2km 宝塚大劇場 46.0km 7:04	0.9km 市道 32.6km 6:10
30 生瀬1	28, 29 宝来橋	27 (阪急宝塚駅)	31
2.3km 176 49.0km 7:16	0.2km 337 46.7km 7:06	0.5km 阪急宝塚駅 市道 46.5km 7:06	0.7km 51 49.7km 7:18
35 PC1	32 芦有ゲート前	33	34 有馬口
6.2km ファミリーマート 神鉄谷上駅前店 レシート取得 通過時間を記入 OPEN/ 6:00 ~ 08:32 15 68.0km 8:32	8.4km 51 58.1km 7:52	0.5km 51 58.6km 7:54	3.2km 有馬口 15 61.8km 8:07
36 皆森	37 原野南	38 坂本	39 木見東
1.5km 428 69.5km 8:38	1.9km 85 71.4km 8:45 428	2.8km 市道 74.2km 8:56	4.9km 79.1km 9:16 7-ELEVEN

<p>40、41 明石公園前</p> <p>14.5km 93.6km 10:14</p> <p>0.3km 鷹匠町</p> <p>明石公園</p>	<p>42~44 明石港前</p> <p>0.5km 94.1km 10:16</p> <p>ジェノバライン明石港</p> <p>0.2km 明石港前</p> <p>大明石町1</p>	<p>(海路)</p> <p>45、46 岩屋港</p> <p>0.1km 94.2km 10:16</p> <p>28</p> <p>ジェノバライン岩屋港</p>	<p>47 田ノ代</p> <p>1.3km 95.5km 10:22</p> <p>28</p>												
<p>48 白銀橋北詰</p> <p>31.8km 127.3km 12:29</p>	<p>49、50</p> <p>0.3km 127.6km 12:30</p> <p>473</p> <p>0.1km</p>	<p>51 中島</p> <p>0.2km 127.8km 12:31</p> <p>473</p>	<p>52</p> <p>2.4km 130.2km 12:40</p> <p>534</p>	<p>53</p> <p>3.9km 134.1km 12:56</p> <p>オニオンロード</p>											
<p>54</p> <p>9.2km 143.3km 13:33</p> <p>市道</p>	<p>55、56</p> <p>2.2km 145.5km 13:42</p> <p>28</p> <p>市道</p>	<p>57、58</p> <p>3.9km 149.4km 13:57</p> <p>市道</p> <p>0.1km</p>	<p>57、58</p> <p>0.8km 150.2km 14:00</p> <p>25</p> <p>うずしおライン</p> <p>0.1km</p>	<p>59</p> <p>3.1km 153.3km 14:13</p> <p>237</p>											
<p>60 PC2</p> <p>1.8km 155.1km 14:20</p> <p>道の駅 うずしお</p> <p>折り返し</p> <p>レシート取得 通過時間を記入</p> <p>237</p> <p>OPEN/ 8:32 ~ 14:20</p>	<p>61</p> <p>1.8km 156.9km 14:27</p> <p>25</p>	<p>62</p> <p>3.2km 160.1km 14:40</p> <p>25</p>	<p>63</p> <p>3.3km 163.4km 14:53</p> <p>25</p> <p>正面直進 してもよいが 隘路注意</p>	<p>64</p> <p>0.4km 163.8km 14:55</p> <p>25</p>											
<p>64 湊港入口</p> <p>8.3km 172.1km 15:28</p> <p>25</p>	<p>66</p> <p>21.8km 193.9km 16:55</p> <p>市道</p> <p>31</p> <p>道なりに県31を 走ってもいいが 遠い</p>	<p>68 淡路松帆</p> <p>23.5km 217.4km 18:29</p> <p>31</p>	<p>69 岩屋フェリー前</p> <p>1.4km 218.8km 18:35</p>	<p>70、71 岩屋港</p> <p>0.6km 219.4km 18:37</p> <p>ジェノバ ライン 岩屋港</p>											
<p>(海路)</p> <p>72~75 大明石町1</p> <p>0.3km 219.7km 18:38</p> <p>0.2km 大明石町1</p> <p>明石港前</p> <p>ジェノバライン明石港</p> <p>明石港行き時刻</p> <table border="1"> <tr><td>12:00</td><td>13:00</td></tr> <tr><td>14:00</td><td>15:00</td></tr> <tr><td>16:00</td><td>16:40</td></tr> <tr><td>17:20</td><td>18:00</td></tr> <tr><td>18:40</td><td>19:20</td></tr> <tr><td>20:00</td><td>20:40</td></tr> </table>	12:00	13:00	14:00	15:00	16:00	16:40	17:20	18:00	18:40	19:20	20:00	20:40	<p>76 鷹匠町</p> <p>0.6km 220.3km 18:41</p> <p>鷹匠町</p> <p>16</p> <p>明石公園前</p>	<p>77 木見東</p> <p>14.2km 234.5km 19:38</p> <p>市道</p> <p>7 ELEVEN</p>	<p>78 坂本</p> <p>4.9km 239.4km 19:57</p> <p>85</p>
12:00	13:00														
14:00	15:00														
16:00	16:40														
17:20	18:00														
18:40	19:20														
20:00	20:40														
<p>80 皆森</p> <p>4.6km 244.0km 20:16</p> <p>15</p>	<p>81 PC3</p> <p>1.5km 245.5km 20:22</p> <p>ファミリーマート 神鉄谷上駅前店</p> <p>レシート取得 通過時間を記入</p> <p>OPEN/ 11:19 ~ 20:24</p>	<p>82 有馬口</p> <p>6.2km 251.7km 20:46</p> <p>51</p> <p>有馬口</p>	<p>83</p> <p>3.2km 254.9km 20:59</p> <p>51</p>	<p>84 芦有ゲート前</p> <p>0.5km 255.4km 21:01</p> <p>51</p>											
<p>85 大多田橋</p> <p>8.4km 263.8km 21:35</p> <p>176</p>	<p>86 生瀬1</p> <p>0.6km 264.4km 21:37</p> <p>市道</p> <p>176</p>	<p>87、88 宝来橋</p> <p>2.5km 266.9km 21:47</p> <p>市道</p> <p>188</p>	<p>89 阪急宝塚駅</p> <p>0.2km 267.1km 21:48</p> <p>花のみち</p> <p>阪急 宝塚駅</p>	<p>90</p> <p>0.5km 267.6km 21:50</p> <p>16</p> <p>宝塚 大劇場</p>											

<p>91 宝塚歌劇場前</p> <p>0.2km 267.8km 21:51</p> 	<p>93</p> <p>8.6km 276.4km 22:25</p> 	<p>94 稲北</p> <p>4.2km 280.6km 22:42</p> 	<p>95 萱野1丁目</p> <p>0.4km 281.0km 22:44</p> 	<p>96 柳原</p> <p>12.8km 293.8km 23:35</p> 
<p>97 高槻駅西口</p> <p>0.5km 294.3km 23:37</p> 	<p>98</p> <p>0.3km 294.6km 23:38</p> 	<p>99</p> <p>9.6km 304.2km 0:16</p> 	<p>100 二階下</p> <p>1.4km 305.6km 0:22</p> 	<p>101</p> <p>0.4km 306.0km 0:24</p> 
<p>102 納所</p> <p>1.3km 307.3km 0:29</p> 	<p>103 ARRIVEE</p> <p>0.3km 307.6km</p>  <p>レシート取得 到着時間を記入</p> <p>OPEN/13:00~4/10 0:00</p> <div style="border: 1px solid black; padding: 5px; margin-top: 10px;"> <ul style="list-style-type: none"> ・ゴールのタイム、総走行時間を記入 ・メダルの購入か否かを記入(メダル代1000円) ・完走の署名 カード提出 </div>			