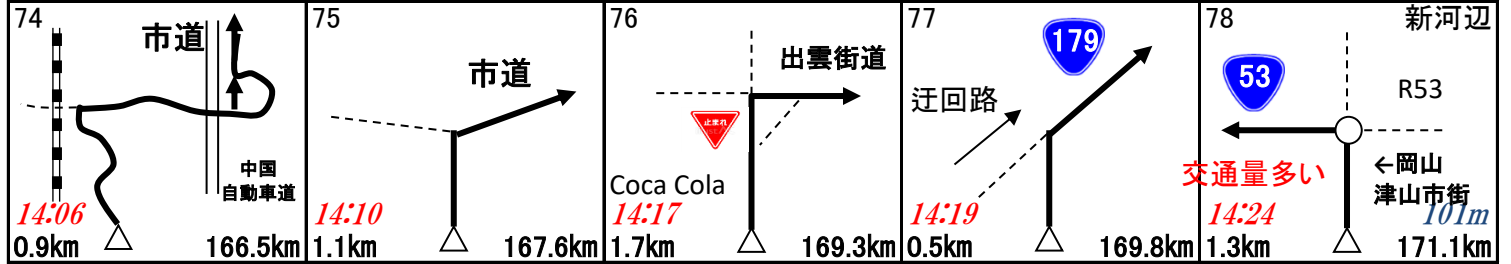
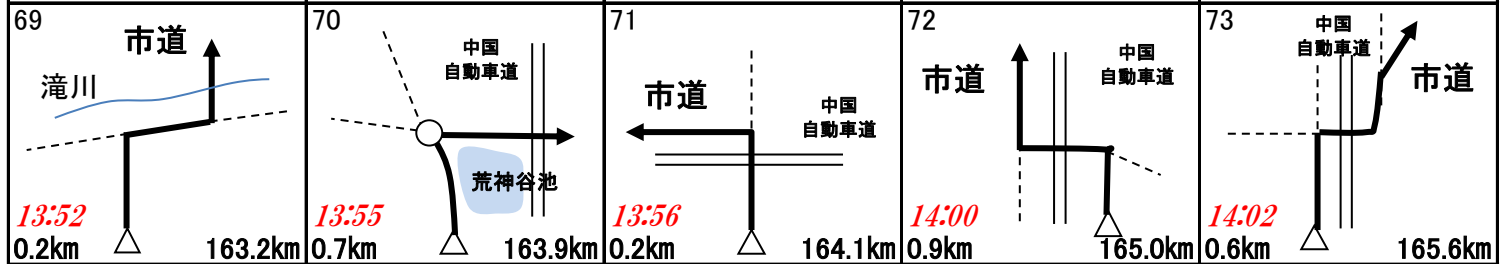
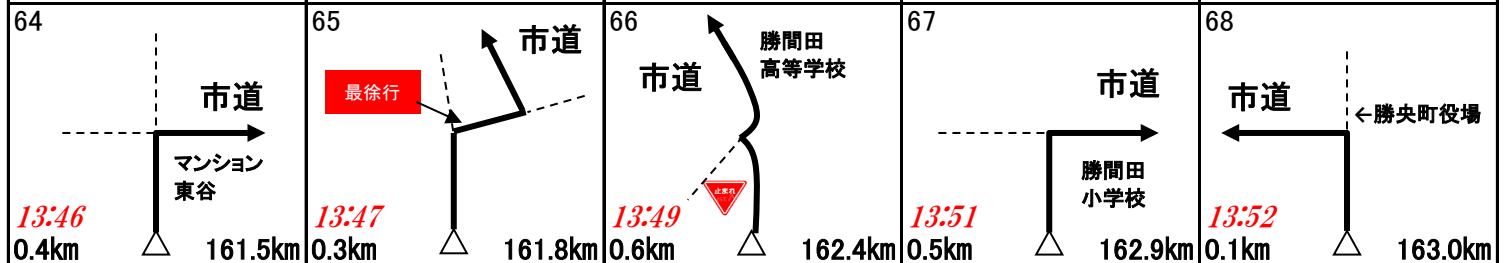
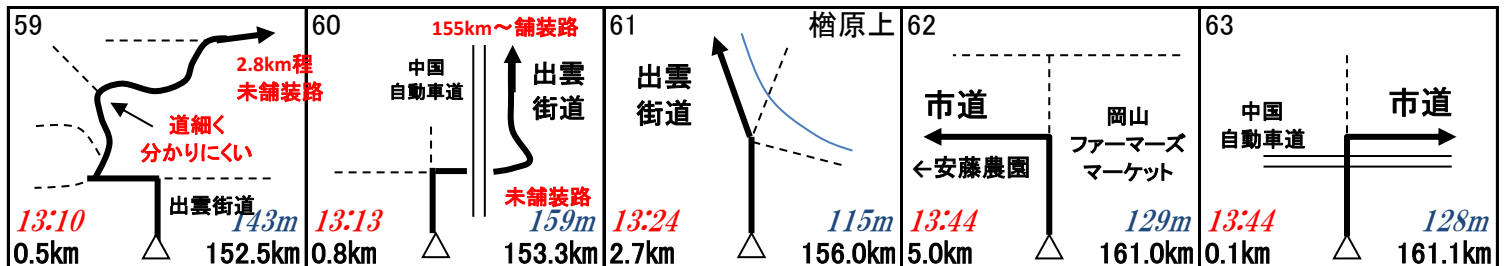
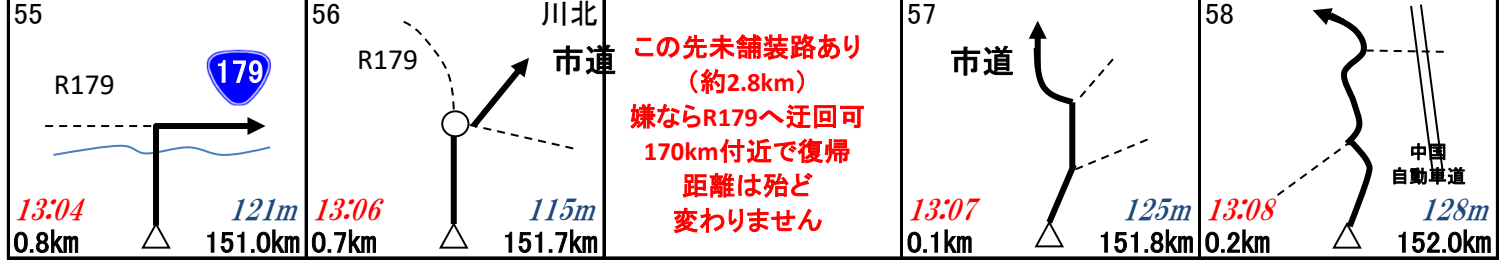
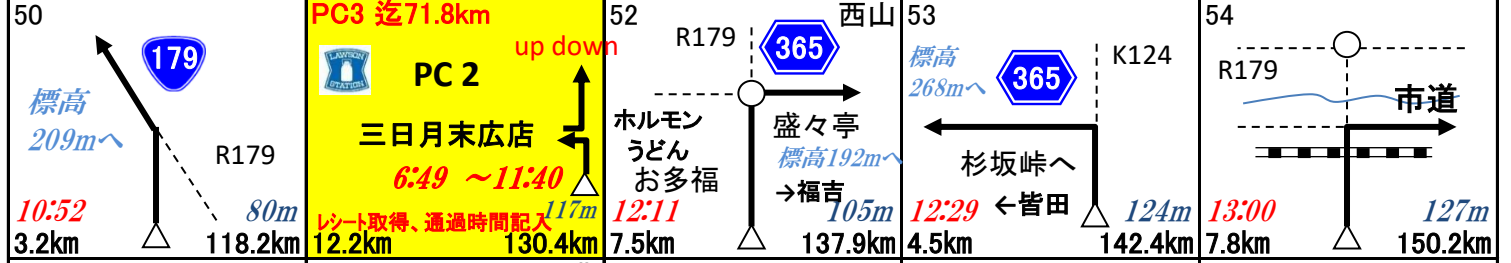
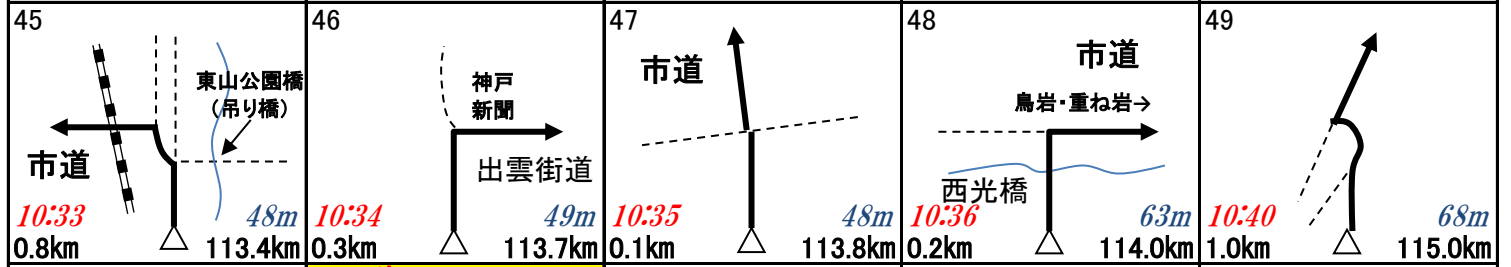
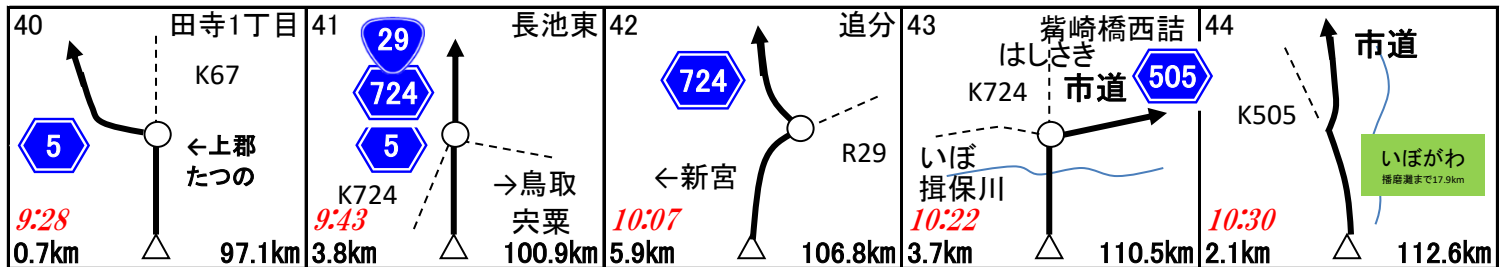
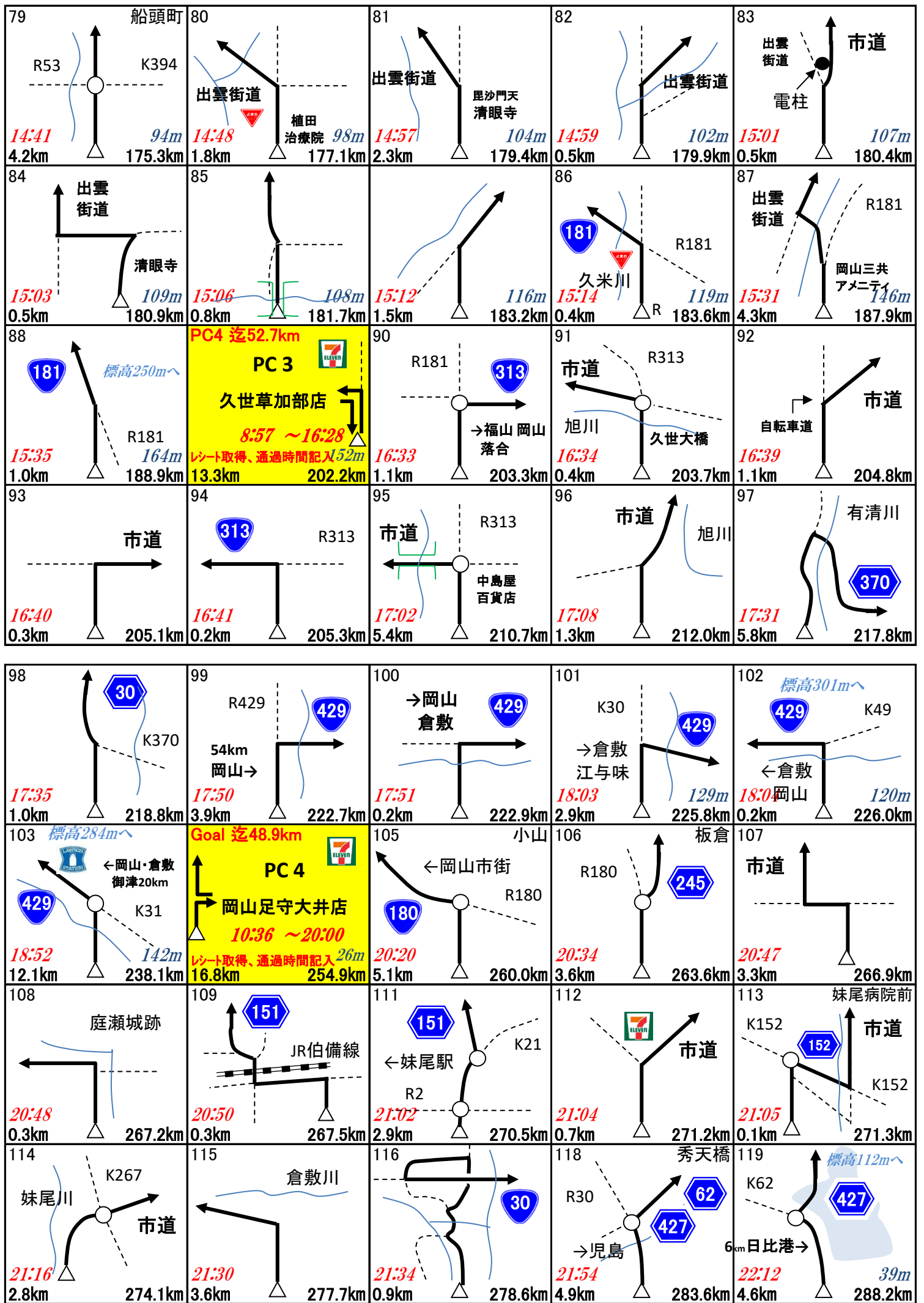


<p>キューシート番号 交差点名</p> <p>信号有り</p> <p>信号無し</p> <p>V15時刻</p> <p>区間距離</p> <p>標高</p> <p>総距離</p>	<p>PC1 迄63.6km</p> <p>市道</p> <p>start</p> <p>中央公園北</p> <p>3:00</p> <p>~3:30</p>	<p>2 高橋</p> <p>139</p> <p>3:00</p> <p>0.2km</p> <p>13m</p> <p>0.2km</p>	<p>3</p> <p>市道</p> <p>7 ELEVEN</p> <p>20m</p> <p>0.8km</p> <p>1.0km</p>	<p>4 春日1丁目</p> <p>市道</p> <p>3:05</p> <p>0.3km</p> <p>17m</p> <p>1.3km</p>
<p>5</p> <p>3:17</p> <p>3.1km</p> <p>61m</p> <p>4.4km</p>	<p>7 豊川5丁目</p> <p>市道</p> <p>3:22</p> <p>0.8km</p> <p>64m</p> <p>5.5km</p>	<p>8</p> <p>今宮3丁目東</p> <p>MENS ONLY SALON GOLD</p> <p>3:32</p> <p>2.5km</p> <p>92m</p> <p>8.0km</p>	<p>9 コーナン</p> <p>西国街道 R171</p> <p>3:33</p> <p>0.4km</p> <p>90m</p> <p>8.4km</p>	<p>10</p> <p>交通量多い注意</p> <p>171</p> <p>R171</p> <p>3:36</p> <p>0.8km</p> <p>84m</p> <p>9.2km</p>
<p>11 菅野1丁目</p> <p>R171</p> <p>有馬街道</p> <p>3:40</p> <p>0.9km</p> <p>72m</p> <p>10.1km</p>	<p>12 西本町</p> <p>176</p> <p>13</p> <p>R176</p> <p>R173</p> <p>4:02</p> <p>5.5km</p> <p>30m</p> <p>15.6km</p>	<p>13 清荒神駅</p> <p>R176</p> <p>清荒神自動車参拝道</p> <p>4:29</p> <p>6.8km</p> <p>46m</p> <p>22.4km</p>	<p>14</p> <p>R176</p> <p>337</p> <p>生瀬橋東詰</p> <p>K33</p> <p>4:38</p> <p>2.3km</p> <p>49m</p> <p>24.7km</p>	<p>15 生瀬橋西詰</p> <p>K337</p> <p>市道</p> <p>武庫川</p> <p>4:39</p> <p>0.2km</p> <p>48m</p> <p>24.9km</p>
<p>16 生瀬1</p> <p>176</p> <p>R176</p> <p>道狭くトラック多い注意</p> <p>4:42</p> <p>0.8km</p> <p>48m</p> <p>25.7km</p>	<p>17 七曲り</p> <p>R176</p> <p>51</p> <p>蓬萊峡</p> <p>←有馬</p> <p>4:45</p> <p>0.6km</p> <p>58m</p> <p>26.3km</p>	<p>18 船坂</p> <p>5:00~</p> <p>7 ELEVEN</p> <p>K82</p> <p>→有馬温泉駅 700m</p> <p>有馬街道</p> <p>有馬川</p> <p>5:07</p> <p>5.6km</p> <p>397m</p> <p>31.9km</p>	<p>19 太閤橋</p> <p>K98</p> <p>51</p> <p>K51</p> <p>5:20</p> <p>3.3km</p> <p>411m</p> <p>35.2km</p>	<p>19 太閤橋</p> <p>K98</p> <p>51</p> <p>K51</p> <p>5:23</p> <p>0.6km</p> <p>368m</p> <p>35.8km</p>

<p>20 有馬口</p> <p>K15</p> <p>15</p> <p>5:34</p> <p>2.8km</p> <p>299m</p> <p>38.6km</p>	<p>21 五辻</p> <p>506</p> <p>K15</p> <p>5:40</p> <p>1.5km</p> <p>251m</p> <p>40.1km</p>	<p>22 柳谷</p> <p>506</p> <p>5:48</p> <p>2.0km</p> <p>271m</p> <p>42.1km</p>	<p>23 深谷</p> <p>38</p> <p>K38</p> <p>←三木 淡河</p> <p>5:52</p> <p>0.9km</p> <p>252m</p> <p>43.0km</p>	<p>24 神電恵比寿駅前</p> <p>MaxValu</p> <p>38</p> <p>K38</p> <p>7:13</p> <p>20.4km</p> <p>60m</p> <p>63.4km</p>
<p>PC2 迄66.8km</p> <p>20 PC1</p> <p>7 ELEVEN</p> <p>三木大塚2丁目店</p> <p>4:53 ~ 7:16</p> <p>シート取得、通過時間記入</p> <p>0.2km</p> <p>63.6km</p>	<p>26 福井</p> <p>K22</p> <p>20</p> <p>K20</p> <p>7:22</p> <p>1.9km</p> <p>65.5km</p>	<p>27 加古川</p> <p>←加古川市街</p> <p>18</p> <p>交通量多い</p> <p>K18</p> <p>7:48</p> <p>6.5km</p> <p>72.0km</p>	<p>28 上荘橋東詰</p> <p>K18</p> <p>K18</p> <p>7:52</p> <p>1.2km</p> <p>73.2km</p>	<p>29 豊国南</p> <p>←姫路市街</p> <p>65</p> <p>R372</p> <p>R372</p> <p>8:58</p> <p>16.4km</p> <p>89.6km</p>
<p>30 小川橋西詰</p> <p>372</p> <p>R372</p> <p>2.4km</p> <p>92.0km</p>	<p>31 竹之門</p> <p>372</p> <p>↑姫路城 国道2号</p> <p>9:11</p> <p>0.8km</p> <p>92.8km</p>	<p>32 野里街道</p> <p>9:13</p> <p>0.5km</p> <p>93.3km</p>	<p>33 野里街道</p> <p>9:14</p> <p>0.2km</p> <p>93.5km</p>	<p>34 市道</p> <p>姫路城</p> <p>堀沿い</p> <p>518</p> <p>9:14</p> <p>0.2km</p> <p>93.7km</p>
<p>35</p> <p>ご注意ください</p> <p>一般道路</p> <p>9:16</p> <p>0.4km</p> <p>94.1km</p>	<p>36 市道</p> <p>野沢商店街 看板</p> <p>9:16</p> <p>0.1km</p> <p>94.2km</p>	<p>37 市道</p> <p>井本精肉店</p> <p>9:17</p> <p>0.2km</p> <p>94.4km</p>	<p>38 市道</p> <p>9:21</p> <p>1.0km</p> <p>95.4km</p>	<p>39 辻井6丁目</p> <p>K67</p> <p>67</p> <p>9:25</p> <p>1.0km</p> <p>96.4km</p>





<p>120 →児島 鷺羽山 R430 430 22:28 3.8km 13m 292.0km</p>	<p>121 市道 R430 ←渋川 海水浴場 22:29 0.4km 292.4km</p>	<p>Goal 迄11.1km 通過チェック 渋川マリン水族館の 看板と自転車写真 22:30 0.3km 292.7km</p>		<p>123 430 R430 22:32 0.3km 293.0km</p>
<p>124 田の口 市道 R430 266 22:56 6.1km 299.1km</p>	<p>125 市道 23:10 3.6km 302.7km</p>	<p>Goal 倉敷市児島 市民交流センター 12:00 ~ 23:00 1.2km 303.9km</p>	<p>15:00~22:00 第6会議室 22:00~隣の公園の東屋 自分で到着タイムと総所要時間を記入 ブルベカードに署名、メダル購入の有無記入 カード提出</p>	