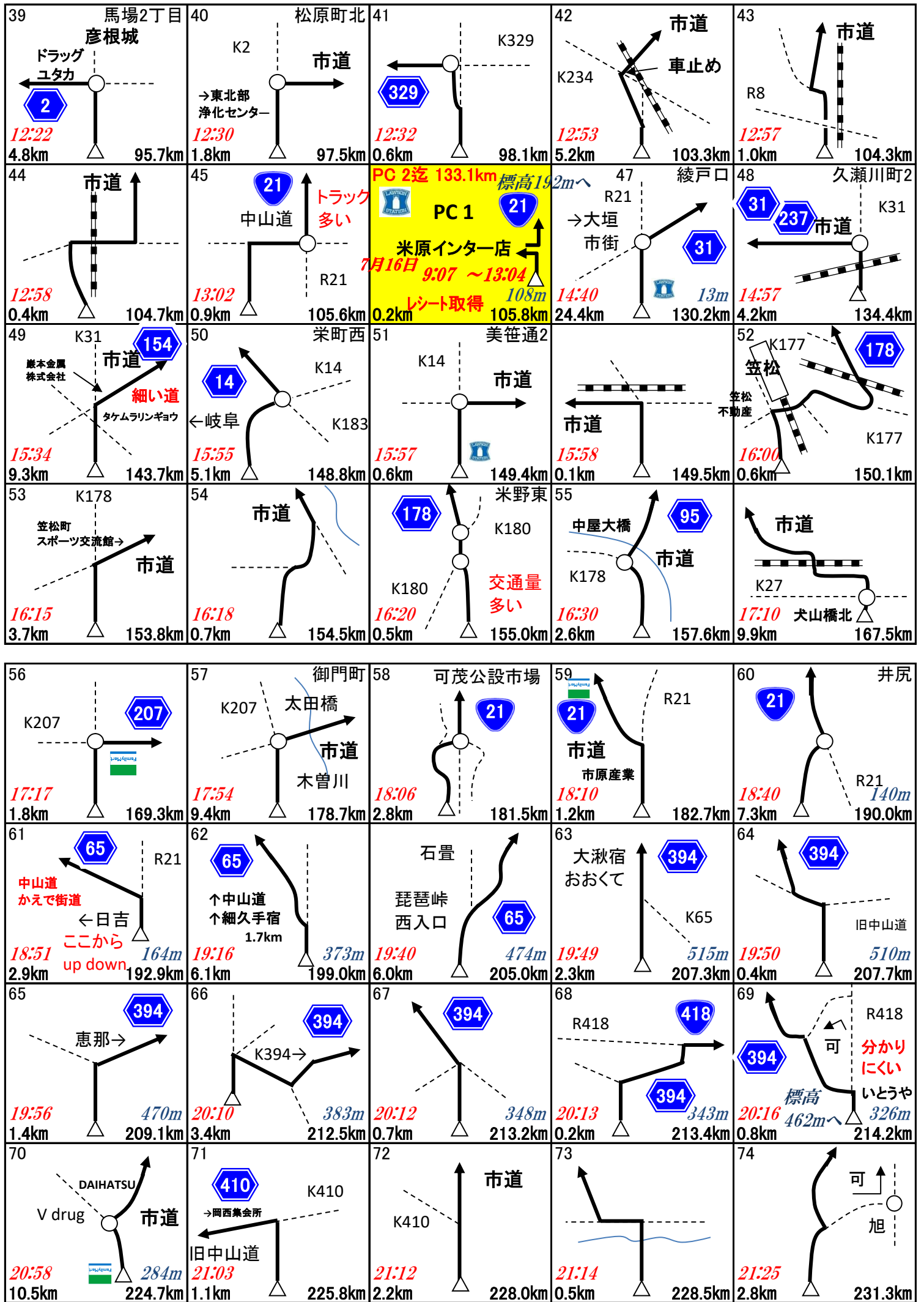
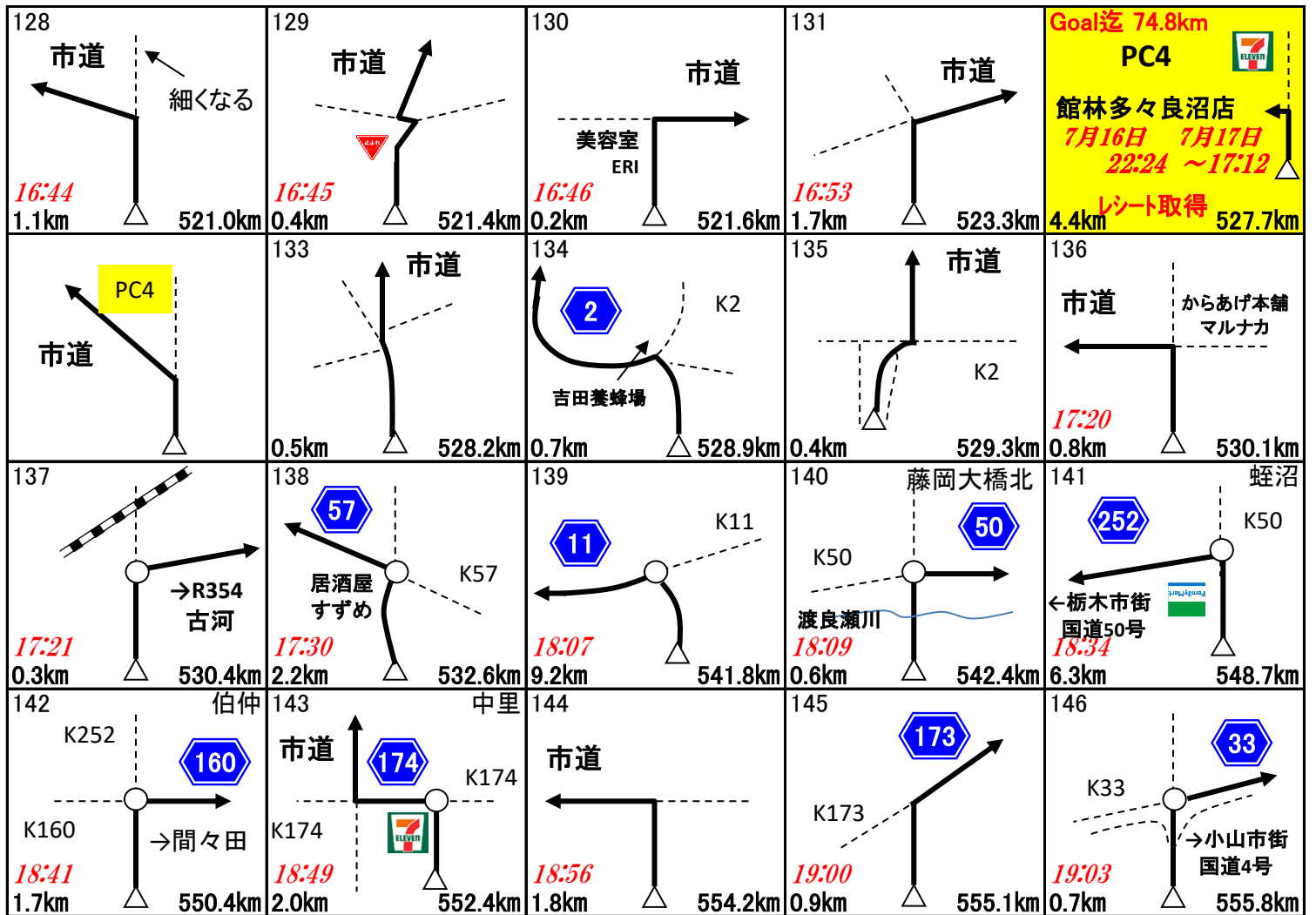
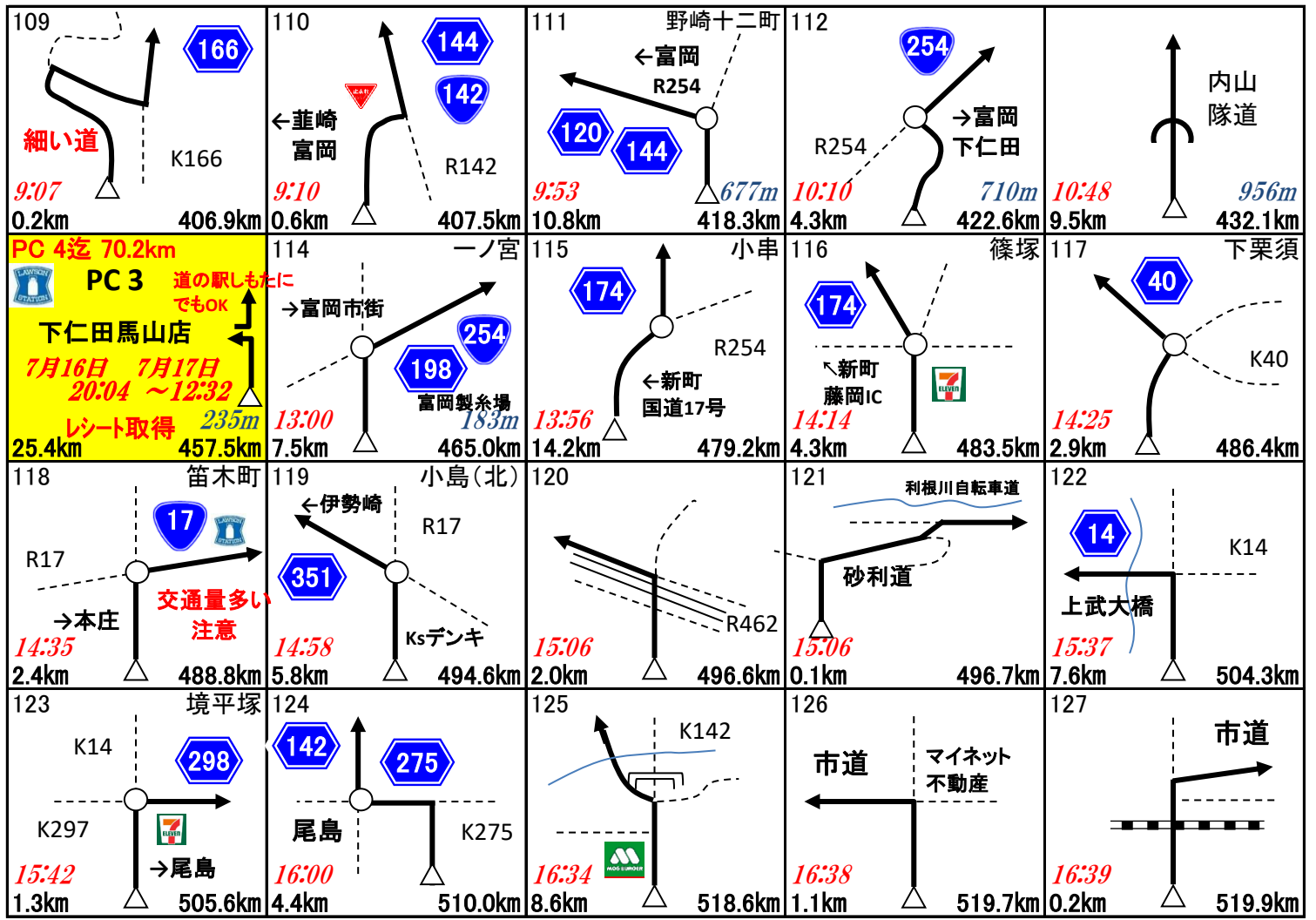


<p>キューシート番号 交差点名 <b>PC1 辻 105.8km</b></p> <p>信号有り 信号無し</p> <p><b>7月16日</b> V15時刻 区間距離</p> <p>標高 総距離</p>	<p>川端通り start</p> <p><b>中央公園北</b></p> <p>6:00 ← 出発時刻 ~6:30</p>	<p>2 高橋</p> <p>15 139</p> <p>0.2km</p>	<p>3</p> <p>139</p> <p>0.2km 0.5km 0.7km</p> <p>茨木市 阪急本通 商店街</p>	<p>5</p> <p>K139 132</p> <p>0.2km 1.0km</p> <p>茨木市</p>
<p>6</p> <p>132</p> <p>0.7km 1.7km</p> <p>千歳橋</p>	<p>6:06</p> <p>1.1km 2.8km</p> <p>132</p>	<p>7</p> <p>市道 K132</p> <p>6:21</p> <p>2.5km 5.3km</p> <p>芥川</p>	<p>8</p> <p>市道</p> <p>6:22</p> <p>0.4km 5.7km</p> <p>対向車注意! センターラインに沿って進む</p>	<p>9 市道 中川町</p> <p>171</p> <p>0.3km 6.0km</p> <p>桃園町</p>
<p>10</p> <p>側道も(高槻駅内)通行可 線路下潜る</p> <p>6:26</p> <p>0.7km 6.7km</p>	<p>11</p> <p>市道 67</p> <p>6:28</p> <p>0.4km 7.1km</p> <p>西国街道 サイクルベースあさひ</p>	<p>12</p> <p>67</p> <p>6:48</p> <p>5.0km 12.1km</p>	<p>13</p> <p>市道 212</p> <p>7:06</p> <p>4.6km 16.7km</p> <p>名神高速</p>	<p>14</p> <p>171</p> <p>7:12</p> <p>1.4km 18.1km</p> <p>二階下</p>
<p>15</p> <p>勝竜寺 →淀 K204</p> <p>7:14</p> <p>0.4km 18.5km</p> <p>204</p>	<p>16</p> <p>13</p> <p>7:19</p> <p>1.3km 19.8km</p> <p>納所のうそ K125 ←大手筋</p>	<p>17</p> <p>市道</p> <p>7:32</p> <p>3.4km 23.2km</p> <p>K13 DUCATI BMW</p>	<p>18</p> <p>市道</p> <p>7:39</p> <p>1.7km 24.9km</p>	<p>19</p> <p>市道</p> <p>7:42</p> <p>0.6km 25.5km</p> <p>おかずのお店</p>

<p>20 桃山南口</p> <p>7</p> <p>7:49</p> <p>1.8km 27.3km</p> <p>K7</p>	<p>21 桃山西尾</p> <p>市道</p> <p>7:53</p> <p>1.0km 28.3km</p> <p>餃子の王将 K7</p>	<p>22</p> <p>市道</p> <p>8:05</p> <p>3.1km 31.4km</p>	<p>23</p> <p>名神高速</p> <p>8:09</p> <p>0.9km 32.3km</p> <p>市道</p>	<p>24</p> <p>36</p> <p>8:12</p> <p>0.7km 33.0km</p> <p>奈良街道 K36</p>
<p>24</p> <p>市道</p> <p>8:18</p> <p>1.7km 34.7km</p> <p>K35 センターラインに沿って進む R1 山科大塚</p>	<p>25</p> <p>市道</p> <p>8:20</p> <p>0.3km 35.0km</p>	<p>26</p> <p>市道</p> <p>8:24</p> <p>1.0km 36.0km</p> <p>琵琶湖大橋</p>	<p>27</p> <p>市道</p> <p>8:28</p> <p>1.1km 37.1km</p> <p>日光宗寂光寺 →P 101m</p>	<p>28 迂回可</p> <p>8:30</p> <p>0.4km 37.5km</p> <p>R161 標高222mへ 小関越 道悪い市道 130m</p>
<p>29</p> <p>お堂</p> <p>8:38</p> <p>2.1km 39.6km</p> <p>106m</p>	<p>30</p> <p>琵琶湖</p> <p>8:41</p> <p>0.8km 40.4km</p> <p>558 K558</p>	<p>31 琵琶湖大橋</p> <p>8:38</p> <p>14.2km 54.6km</p> <p>K558 琵琶湖大橋は歩道へ 477 R477 →守山琵琶湖大橋</p>	<p>32</p> <p>8:47</p> <p>2.3km 56.9km</p> <p>R477 ピエリ守山 レークサイド自転車道</p>	<p>33</p> <p>9:48</p> <p>0.3km 57.2km</p> <p>559 K559 ピエリ守山</p>
<p>34</p> <p>めんたいパーク</p> <p>10:05</p> <p>4.1km 61.3km</p> <p>直進可</p>	<p>35</p> <p>湖岸道路</p> <p>10:12</p> <p>1.7km 63.0km</p>	<p>36</p> <p>10:16</p> <p>1.2km 64.2km</p> <p>559 K559</p>	<p>37</p> <p>市道</p> <p>11:48</p> <p>23.0km 87.2km</p> <p>直進可 K559 サイクルロード</p>	<p>38</p> <p>12:03</p> <p>3.7km 90.9km</p> <p>25 K25 八坂町南</p>



75 下呂 ← 付知 中津川市街 R19 257 19 21:27 0.6km 231.9km	76 市道 金所沢 R257 257 21:28 0.2km 232.1km	77 市道 21:33 1.2km 233.3km	78 中山道の案内に沿う 21:35 0.6km 233.9km	79 中津川宿 21:39 0.9km 234.8km
80 中津 高等学校 21:43 1.0km 235.8km	81 19 21:46 0.8km 236.6km	82 落合下町 手前で横断歩道渡る 21:55 2.2km 238.8km	83 PC 3迄 218.6km 歩道 走行 PC 2 新中津川落合店 13:06 ~ 21:56 7月16日 0.1km 238.9km	84 信号のない交差点 R19 7 21:56 0.3km 239.2km
85 馬籠峠 2.5km先 馬籠宿 標高 810m 22:18 5.3km 244.5km	86 2km先 妻籠宿 R256 256 22:47 7.4km 251.9km	87 大平宿 R256 8 23:20 8.2km 260.1km	88 大平峠 木曾峠 23:50 7.5km 267.6km	89 白山町3丁目 K8 K15 7月17日 1:15 21.2km 288.8km
90 大門 up down 15 7 1:21 1.6km 290.4km	91 北沢北部 広域農道 up down 15 2:23 15.5km 305.9km	92 花の里 いいじま up down 7 2:36 3.1km 309.0km	93 柳沢 とても分かりにくい はばな農園 可 3:44 17.1km 326.1km	94 市道 3:48 1.0km 327.1km
95 沢渡 さわんど 153 3:50 0.4km 327.5km	96 入舟 R153 361 4:06 4.2km 331.7km	97 中央区 14 19 R361 4:08 0.4km 332.1km	98 本町1丁目 14 K13 5:57 27.3km 359.4km	99 長池 R20 20 6:10 3.2km 362.6km
100 長池小学校前 R20 6:10 0.1km 362.7km	101 市道 6:13 0.7km 363.4km	102 諏訪大社 市道 6:17 1.0km 364.4km	103 142 6:19 0.4km 364.8km	104 142 6:30 2.7km 367.5km
103 標高 1392mへ R142 6:57 6.8km 374.3km	104 通過チェック PC3迄 78.6km 新和田トンネル 1212m 4.5km 378.8km	105 和田峠トンネル 標高 1523m 8:07 13.1km 391.9km	106 142 8:12 1.2km 393.1km	107 大和橋 R152 9:06 0.2km 406.7km
107 長久保 R152 142 8:12 1.2km 393.1km	108 運転免許センター R142 9:01 12.3km 405.4km	109 多美ちゃん 166 9:05 0.9km 406.3km	110 望月宿のみち案内 9:06 0.2km 406.5km	111 望月宿のみち案内 9:06 0.2km 406.7km



<p>147</p> <p>19:10 1.7km 557.5km</p>	<p>149</p> <p>19:18 1.9km 559.5km</p>	<p>150</p> <p>19:26 2.2km 561.7km</p>	<p>151</p> <p>19:33 1.7km 563.4km</p>	<p>152</p> <p>19:45 3.0km 566.4km</p>
<p>153</p> <p>3.0km 569.4km</p>	<p>154</p> <p>20:00 0.8km 570.2km</p>	<p>155</p> <p>20:11 2.7km 572.9km</p>	<p>156</p> <p>20:15 1.0km 573.9km</p>	<p>157</p> <p>20:20 1.3km 575.2km</p>
<p>158</p> <p>20:27 1.7km 576.9km</p>	<p>159</p> <p>20:43 3.9km 580.8km</p>	<p>160</p> <p>0.2km 581.0km</p>	<p>161</p> <p>21:02 4.2km 585.5km</p>	
<p>162</p> <p>21:11 2.4km 587.9km</p>	<p>163</p> <p>21:34 5.6km 593.5km</p>	<p>163</p> <p>22:06 8.1km 601.6km</p>	<p>164</p> <p>22:27 5.0km 606.8km</p>	<p>164</p> <p>22:27 5.0km 606.8km</p>

<p>165</p> <p>22:42 3.9km 610.7km</p>	<p>166</p> <p>22:46 0.9km 611.6km</p>	<p>Goal受付</p> <p>ホテルグラン マリアージュ</p> <p>14:00 ~ 24:00</p> <p>7月17日</p> <p>0.4km 612.0km</p>	<p>受付迄 9.5km</p> <p>Goal</p> <p>石岡柿岡店</p> <p>7月17日 0:48 ~ 22:00</p> <p>レシート取得</p> <p>0.2km 601.8km</p>	
			<p>ブルベカードに署名 メダル購入の有無記入 ブルベカード提出</p>	