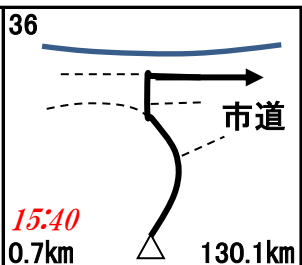
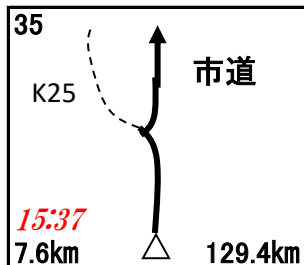


<p>ジェノバライン 明石6:30, 7:30発 ¥550+260 所要時間13分</p>	<p>キューシート番号 交差点名 信号有り 信号無し V15時刻 区間距離</p>	<p>PC1迄 92.7km 28 Start 岩屋港 7:00 ←start時刻 ~7:30</p>	<p>2 田ノ代 3 7:05 1.3km R28 1.3km</p>	<p>157 R28 (生穂港 佐野港) 住宅街 お年寄りに注意 8:04 14.7km 16.0km</p>
<p>4 生穂南 3.9km R28 19.9km up down</p>	<p>5 市道 炬口北 たけのくち R28 9:06 11.8km 31.7km</p>	<p>6 明兆通り 9:08 0.5km 32.2km</p>	<p>7 白い塚 洲本城 通過後 9:12 1.0km 33.2km</p>	<p>8 473 K473 9:13 0.2km 33.4km</p>
<p>9 473 9:14 0.2km 33.6km</p>	<p>10 中島 473 9:15 0.2km 33.8km 標高 3m</p>	<p>11 534 9:24 2.4km 36.2km</p>	<p>12 オニオンロード 坂ばかりで玉ねぎなし up down 9:40 3.9km 102m 40.1km</p>	<p>13 52m 9:17 9.2km 49.3km</p>
<p>14 28 八幡 玉ねぎ畑 100m R28 10:25 2.0km 51.3km</p>	<p>16 南淡町公民館前 25 R28 帰り 10:34 2.3km 53.7km</p>	<p>17 道なり 25 →若人の 広場公園 10:46 2.8km 56.5km</p>	<p>18 標高123mへ 市道 K25 (南海洋センタ 若人の広場 公園) 下りの途中! 10:48 0.5km 56m 57.0km</p>	<p>PC1迄 33.5km 通過チェック① 南淡路展望台 「手毬つく・・・」 10:58 2.5km 59.5km</p>

<p>石碑と自転車写真</p>	<p>20 K25 25 11:09 2.9km 62.4km</p>	<p>21 K76 76 11:15 1.4km 63.8km</p>	<p>標高156mへ 84kmへ登り 灘黒岩 水仙郷 (休園中) 76 12:04 12.4km 17m 76.2km</p>	<p>標高149mへ 76 立川 水仙郷 12:55 12.7km 93m 88.9km</p>
<p>Goal迄 107.9km PC 1 ライフ由良南店 見落とし注意、小さな店 レシート取得 9:44 ~13:12 4.2km 93.1km</p>	<p>23 (洲本城跡 三熊山 ドライブウェイ) K76 13:38 6.6km 99.7km</p>	<p>24 (洲本城跡) 市道 13:44 1.3km 101.0km</p>	<p>Goal迄 99.8km 通過チェック② 洲本城 月見台 13:45 0.3km 95m 101.3km</p>	<p>標識or風景と自転車写真</p>
<p>三熊山 ドライブウェイ 市道 13:46 0.4km 101.7km</p>	<p>26 市道 13:52 1.4km 103.1km</p>	<p>27 市道 13:56 1.0km 104.1km</p>	<p>28 栄町2東 76 K76 13:56 1.0km 104.1km</p>	<p>29 市道 潮橋南詰 往路 13:58 0.5km 104.6km</p>
<p>474 14:03 1.3km 105.9km</p>	<p>31 新加茂橋西詰 474 14:04 0.2km 106.1km</p>	<p>32 標高 60mへ 125 14:13 2.3km 108.4km</p>	<p>33 御原橋北詰 31 湊 帰り 15:03 12.5km 1m 120.9km</p>	<p>34 湊町入口 25 up down 15:07 0.9km 121.8km</p>

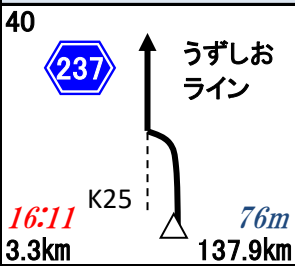
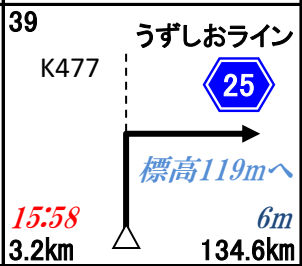
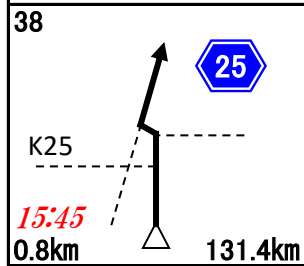


Goal迄 69.8km

通過チェック③
海の展望台広場

15:42
0.5km

130.6km

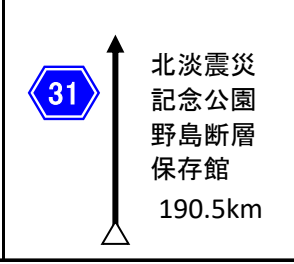
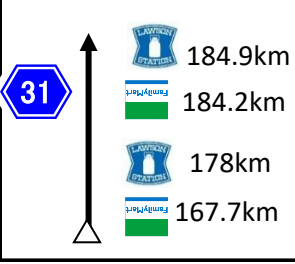
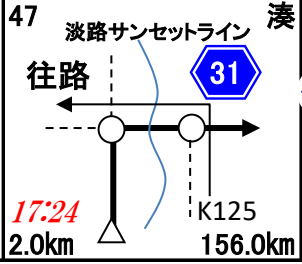
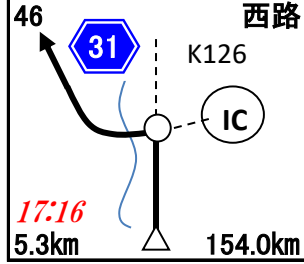
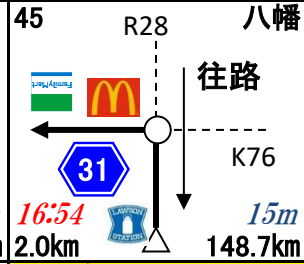
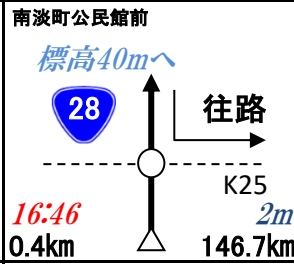
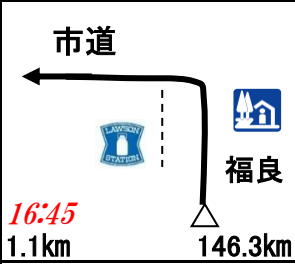
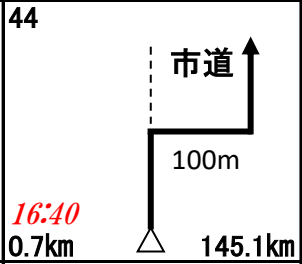
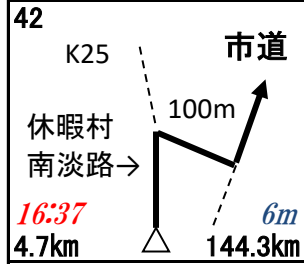


Goal迄 60.9km

通過チェック④
道の駅うずしお跡

16:18
1.7km

139.6km



受付迄 2.1km

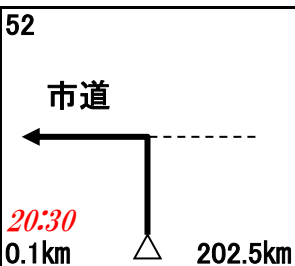
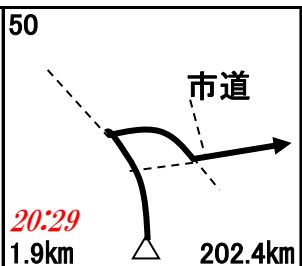
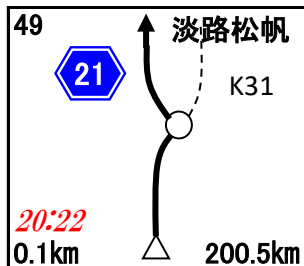
31 Goal PC

淡路岩屋店

シート取得
12:53 ~ 20:30

44.4km

200.4km



53

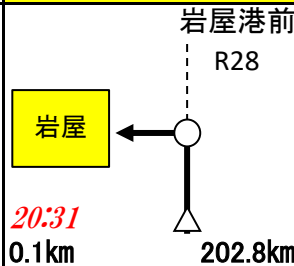
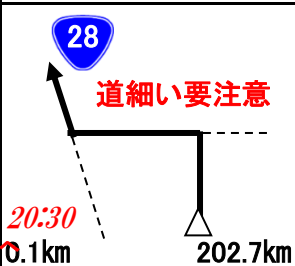
Goal 受付
おうちカフェ
わ
~22:00

0.1km

202.6km



絶対に横の空き地に置かないで！自転車はもう少し先の駐車場



ジェノバライン岩屋発

16:00 16:40 17:20
18:00 18:40 19:20
20:00 20:40 21:20
22:20 23:20

¥550+260