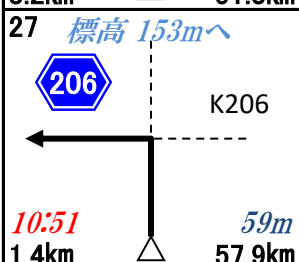
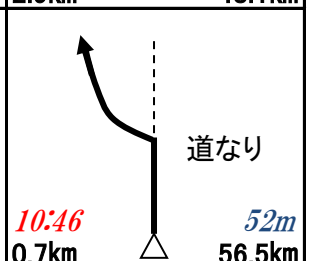
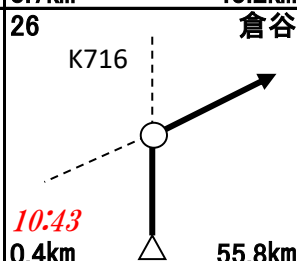
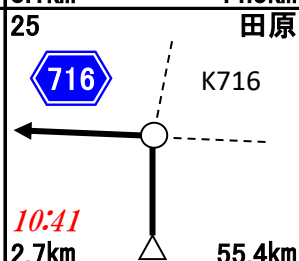
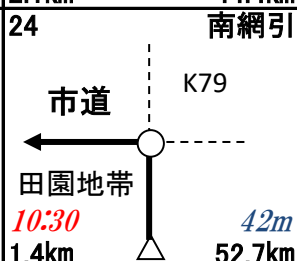
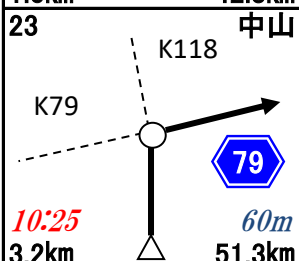
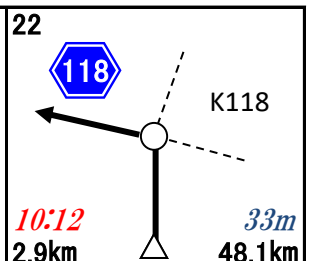
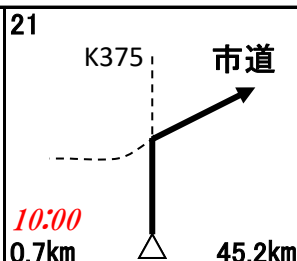
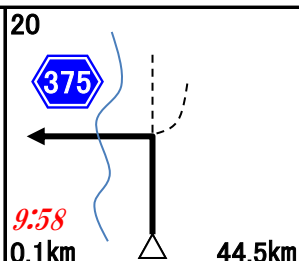
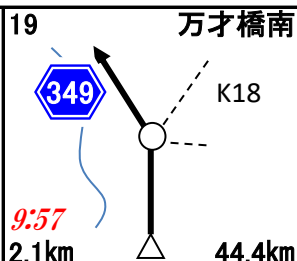
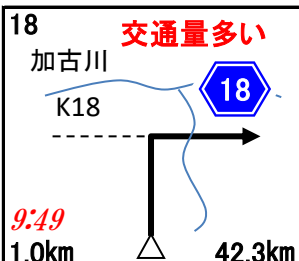
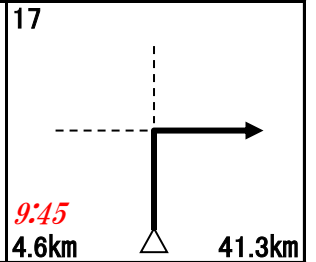
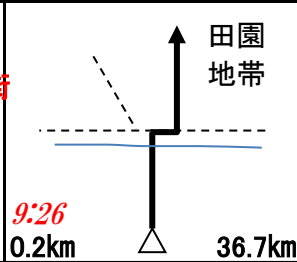
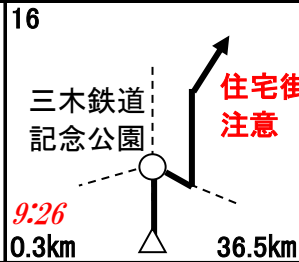
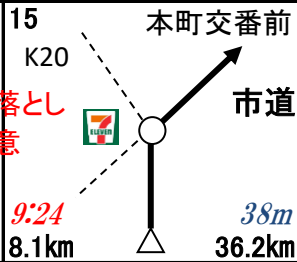
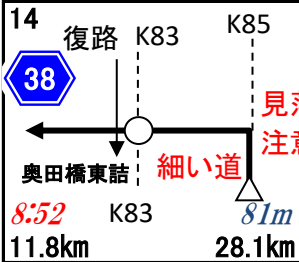
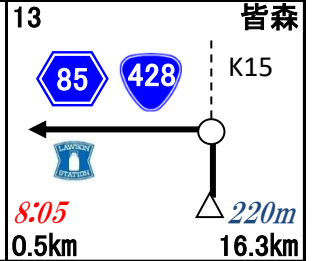
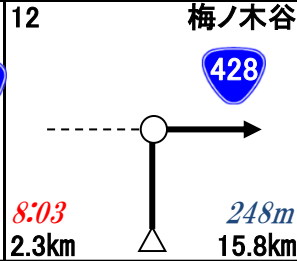
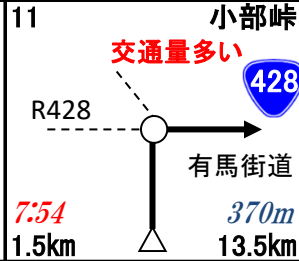
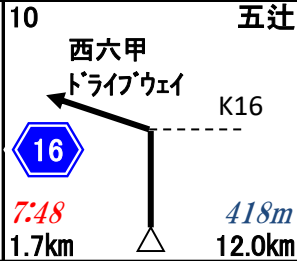
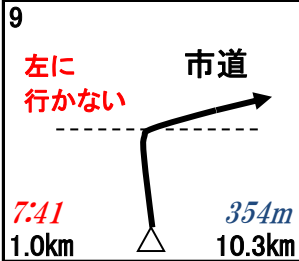
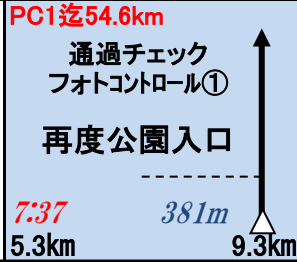
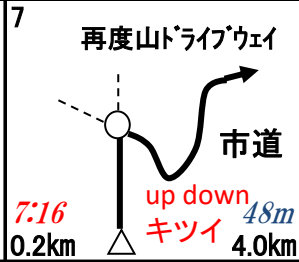
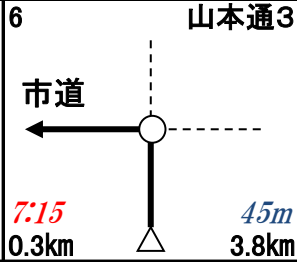
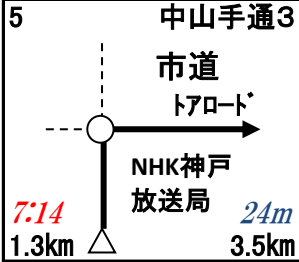
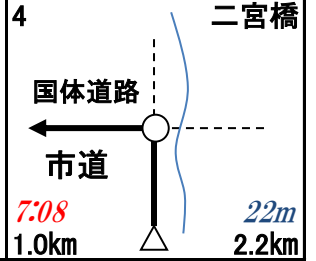
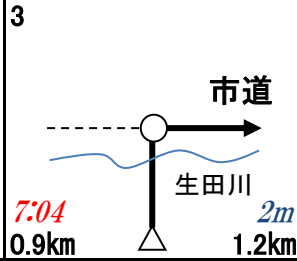


PC1迄59.9km

Start

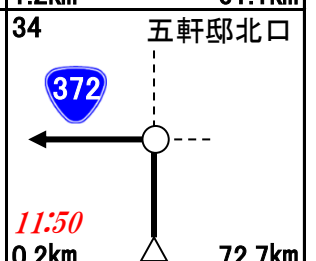
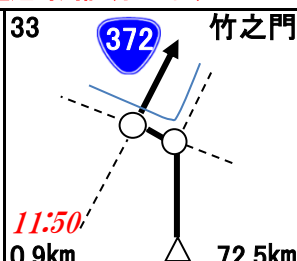
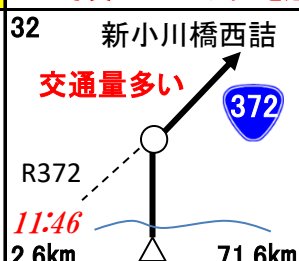
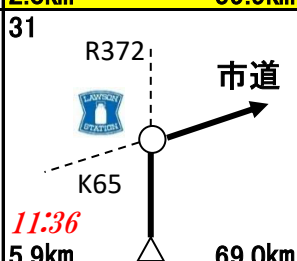
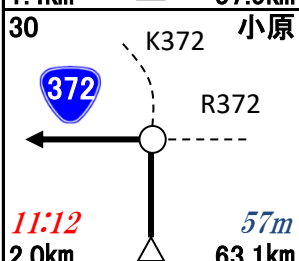
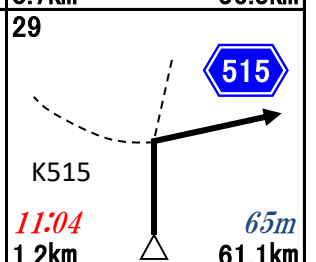
7:00 ←start時刻
~7:30



PC2迄72.0km

PC 1

8:46 ~11:00 107m
2.0km 59.9km



<p>35 壱丁町 PC2迄48.3km</p> <p>交通量多い 通過チェック フォトコントロール②</p> <p>城見台公園</p> <p>11:53 0.7km 73.4km 11:55 0.4km 73.8km</p>	<p>城見台公園より姫路城を バックに自転車撮影</p>	<p>田寺3丁目</p> <p>12:09 3.6km 77.4km</p>	<p>37 長池東</p> <p>12:24 3.6km 81.0km</p>	
<p>38 長池</p> <p>12:25 0.4km 81.4km</p>	<p>39 いぼ 揖保川</p> <p>12:56 7.6km 89.0km</p>	<p>40 揖保川</p> <p>龍野旭橋へは 階段を担いで上がる</p> <p>12:56 0.1km 89.1km</p>	<p>41 龍野旭橋</p> <p>12:56 0.1km 89.2km</p>	<p>42 検察庁</p> <p>12:58 0.4km 89.6km</p>
<p>PC2迄42.2km</p> <p>通過チェック フォトコントロール③</p> <p>龍野城跡</p> <p>12:58 0.1km 89.7km</p>	<p>龍野城門を バックに自転車撮影</p>	<p>44 市道</p> <p>12:59 0.1km 89.8km</p>	<p>45 龍野旭橋</p> <p>13:00 0.4km 90.2km</p>	<p>46 下野</p> <p>13:28 7.0km 97.2km</p>
<p>47</p> <p>13:30 0.3km 97.5km</p>	<p>48 市道</p> <p>13:44 3.6km 101.1km</p>	<p>PC2迄30.7km</p> <p>通過チェック フォトコントロール④</p> <p>戸原駐在所看板</p> <p>看板と自転車撮影 隣に国道29号の看板あり</p> <p>13:44 0.1km 101.2km</p>	<p>看板と自転車撮影 隣に国道29号の看板あり</p>	<p>50 標高 207mへ</p> <p>13:59 3.6km 104.8km</p>
<p>52</p> <p>14:23 5.9km 110.8km</p>	<p>53 市道</p> <p>14:24 0.2km 111.0km</p>	<p>54 標高 100mへ</p> <p>14:32 2.0km 113.0km</p>	<p>56 標高 179mへ</p> <p>14:45 0.6km 116.3km</p>	<p>56 標高 179mへ</p> <p>14:45 0.6km 116.3km</p>
<p>57 80</p> <p>15:01 4.0km 120.3km</p>	<p>PC2迄9.8km</p> <p>通過チェック フォトコントロール⑤</p> <p>幅2.4m</p> <p>相坂トンネル</p> <p>トンネルをバックに自転車撮影</p> <p>15:08 1.8km 122.1km</p>	<p>トンネルをバックに自転車撮影</p>	<p>59 80</p> <p>15:20 2.9km 125.0km</p>	<p>61 312</p> <p>15:21 0.2km 125.3km</p>
<p>62 福崎新町</p> <p>15:42 5.3km 130.6km</p>	<p>63 妖怪ベンチ 河童</p> <p>15:46 1.0km 131.6km</p>	<p>64</p> <p>15:47 0.2km 131.8km</p>	<p>PC2迄72.7km</p> <p>PC 2</p> <p>辻の川公園駐車場</p> <p>10:53 ~ 15:48</p> <p>辻の川公園駐車場に来たことが 分かるものと自転車撮影 or 自撮り 写真のプロパティーを 通過時刻証明とします</p>	
<p>公園内に妖怪の モニュメントがいっぱい 写真を撮りまろう</p> <p>妖怪ベンチ油すまし 天狗の森の妖翁 招き鶴 ぬえ 妖怪小屋の逆さ天狗</p> <p>15:48 0.1km 132.0km</p>	<p>66</p> <p>15:48 0.1km 132.0km</p>	<p>67</p> <p>15:48 0.2km 132.2km</p>	<p>68 田尻</p> <p>15:50 0.4km 132.6km</p>	<p>69 西高室</p> <p>16:22 8.1km 140.7km</p>

<p>70 段下</p> <p>16:32 2.3km 143.0km</p>	<p>71 紫電改</p> <p>16:43 2.9km 145.9km</p>	<p>PC2迄58.6km</p> <p>通過チェック フォトコントロール⑥ うずらの 鶴野飛行場 資料館</p> <p>16:44 0.1km 146.0km</p> <p>資料館をバックに 自転車撮影</p>	<p>72</p> <p>16:48 1.2km 147.2km</p>	<p>73</p> <p>16:48 1.2km 147.2km</p>
<p>75</p> <p>17:36 11.9km 159.2km</p>	<p>76</p> <p>17:40 0.8km 160.0km</p>	<p>PC2迄43.5km 標高 164mへ</p> <p>通過チェック フォトコントロール⑦ 小野子午線公園</p> <p>17:44 1.1km 161.1km</p> <p>石碑をバックに自転車撮影</p>	<p>77</p> <p>17:58 3.4km 164.5km</p>	<p>78</p> <p>17:58 3.4km 164.5km</p>
<p>79 桃坂</p> <p>18:02 1.1km 165.6km</p>	<p>80 豊地</p> <p>18:12 2.4km 168.0km</p>	<p>81 谷口</p> <p>18:17 1.3km 169.3km</p>	<p>82</p> <p>18:34 4.3km 173.6km</p>	<p>82</p> <p>18:46 2.9km 176.5km</p>
<p>83 西盛口</p> <p>18:54 2.0km 178.5km</p>	<p>84 布施畑南</p> <p>19:33 9.8km 188.3km</p>	<p>85</p> <p>19:36 0.7km 189.0km</p>	<p>86 乗越</p> <p>19:50 3.5km 192.5km</p>	<p>87 板宿商店街南</p> <p>20:01 2.9km 195.4km</p>
<p>88 日吉町5</p> <p>20:05 0.9km 196.3km</p>	<p>89 新長田駅前交番</p> <p>20:06 0.4km 196.7km</p>	<p>PC2迄7.8km</p> <p>通過チェック フォトコントロール⑧ 鉄人28号 モニュメント</p> <p>20:07 0.1km 196.8km</p> <p>モニュメントをバックに 自転車撮影 or 自撮り</p>	<p>90</p> <p>20:08 0.1km 197.0km</p>	<p>91 新長田駅前交番</p> <p>20:07 0.1km 196.9km</p>
<p>92 新長田</p> <p>20:08 0.1km 197.0km</p>	<p>93 大橋4</p> <p>20:08 0.2km 197.2km</p>	<p>94 東川崎</p> <p>20:24 3.9km 201.1km</p>	<p>95</p> <p>20:38 3.4km 204.5km</p>	<p>ゴール PC 葦合公民館 12:53 ~ 20:30</p> <p>0.1km 204.6km</p>
<p>HAT神戸へ 戻る方へ (他にもコースは ありますが)</p>	<p>97 生田川右岸線</p> <p>0.1km 0.1km</p>	<p>98</p> <p>0.3km 0.4km</p>	<p>99</p> <p>0:05 0.9km 1.3km</p>	<p>HAT なぎさ公園</p>