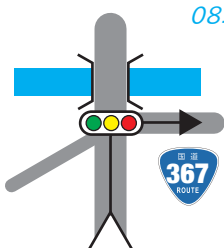
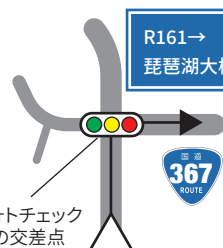
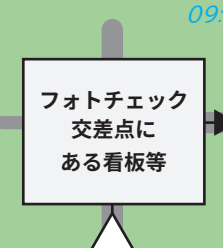
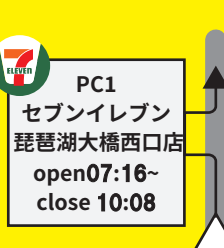
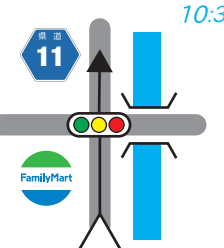
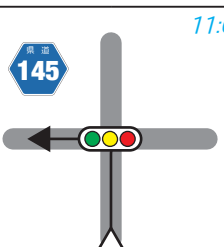

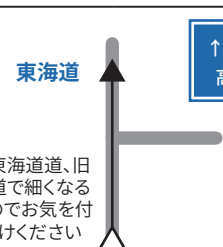
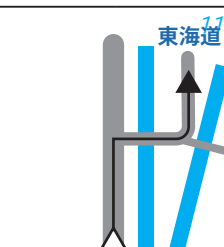


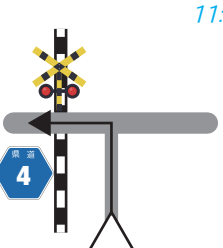
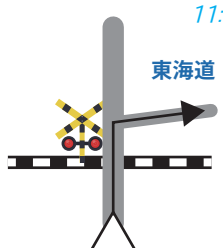
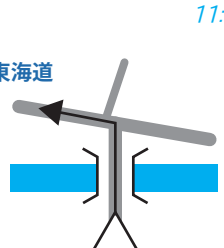
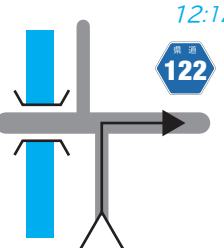
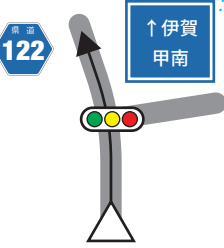
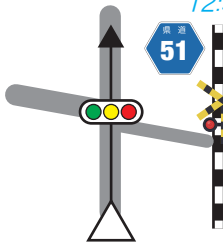
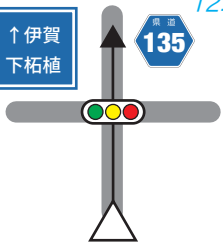
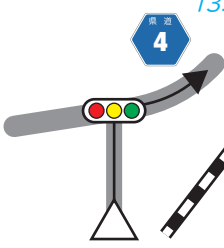
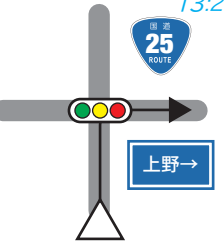


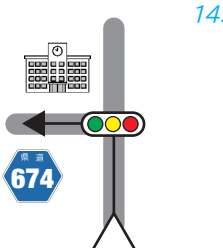





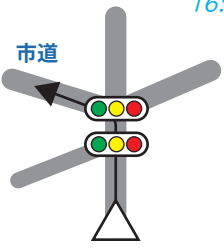
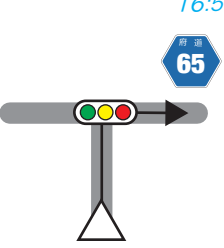


<p>1. スタート</p> <p>0.0km 0.0km</p>	<p>2.</p> <p>0.1km 0.1km</p> <p>05:00</p>	<p>3. 都島橋東詰 S</p> <p>0.3km 0.4km</p> <p>05:07</p>	<p>4. 野江 4 S</p> <p>1.7km 2.1km</p> <p>05:08</p> <p>都島通り</p> <p>左折車注意!</p>	<p>5. 関目 5 S</p> <p>1.1km 3.2km</p> <p>05:12</p> <p>←京都</p>
<p>6. 大日 S</p> <p>5.0km 8.2km</p> <p>05:32</p> <p>大日駅</p> <p>左折専用レーンあり注意。</p>	<p>7. 石津元町</p> <p>4.7km 12.9km</p> <p>05:47</p> <p>↑京都 高槻</p>	<p>8.</p> <p>2.8km 15.7km</p> <p>06:02</p> <p>左車線へ</p>	<p>9. 枚方大橋南詰 S</p> <p>1.0km 16.7km</p> <p>06:06</p>	<p>10.</p> <p>11.8km 28.5km</p> <p>06:54</p>
<p>11.</p> <p>0.4km 28.9km</p> <p>06:55</p> <p>さくらであい館</p>	<p>12.</p> <p>1.7km 30.6km</p> <p>07:02</p>	<p>13. 北川顔 S</p> <p>0.1km 30.7km</p> <p>07:02</p> <p>←宇治</p> <p>Route 478</p>	<p>14. 中島口 S</p> <p>0.5km 31.2km</p> <p>07:04</p> <p>市道 側道へ</p>	<p>15.</p> <p>1.2km 32.4km</p> <p>07:09</p> <p>市道</p>
<p>16.</p> <p>1.4km 33.8km</p> <p>07:15</p> <p>市道</p> <p>左車線を進み R1の下をくぐる</p>	<p>17.</p> <p>2.6km 36.4km</p> <p>07:25</p> <p>市道 (奈良街道)</p>	<p>18. 観月橋南詰 S</p> <p>0.7km 37.1km</p> <p>07:28</p> <p>Route 24 観月橋へ</p>	<p>19.</p> <p>0.3km 37.4km</p> <p>07:29</p> <p>R24に合流</p> <p>Route 24</p>	<p>20.</p> <p>1.6km 39.0km</p> <p>07:36</p> <p>市道 大和街道</p>
<p>21.</p> <p>0.1km 39.1km</p> <p>07:36</p> <p>市道</p> <p>高架の下を回り込んで突き当たり。ここから道細い</p>	<p>22. 通過チェック</p> <p>0.1km 39.2km</p> <p>07:36</p> <p>通過チェック セブンイレブン 伏見深草墨染町店</p>	<p>23.</p> <p>2.1km 41.3km</p> <p>07:45</p> <p>Route 201</p>	<p>24.</p> <p>0.4km 41.7km</p> <p>07:46</p> <p>Route 119</p>	<p>25.</p> <p>0.1km 41.8km</p> <p>07:47</p> <p>市道</p>
<p>26.</p> <p>0.6km 42.4km</p> <p>07:49</p> <p>奈良街道</p>	<p>27. S</p> <p>1.1km 43.5km</p> <p>07:54</p> <p>奈良街道</p>	<p>28.</p> <p>0.4km 43.9km</p> <p>07:55</p> <p>市道 JR高架をくぐって少しのY字路</p>	<p>29.</p> <p>0.1km 44.0km</p> <p>07:56</p> <p>塩小路通り</p>	<p>30. 塩小路橋 S</p> <p>0.1km 44.1km</p> <p>07:56</p> <p>川端通り</p>

<p>31. 花園橋 S 8.8km 52.9km 08:31 367 ROUTE</p> 	<p>32. 途中 S 15.0km 67.9km R161→ 琵琶湖大橋 フォトチェックの交差点 367 ROUTE</p> 	<p>33. フォトチェック 0.0km 67.9km 09:31 フォトチェック交差点にある看板等</p> 	<p>34. PC1 8.6km 76.5km 7-Eleven PC1 セブンイレブン 琵琶湖大橋西口店 open07:16~ close 10:08</p> 	<p>35. 洲本町 S 6.6km 83.1km 10:32 11 国道 FamilyMart</p> 
<p>36. 高野西 S 7.9km 91.0km 11:04 145 国道</p> 	<p>37. 高野 S 0.5km 91.5km 11:06 12 国道 ↑信楽 KFC</p> 	<p>38. 0.8km 92.3km 11:21 ↑京都 高槻 東海道 東海道道、旧道で細くなるのでお気を付けてください</p> 	<p>39. 3.0km 95.3km 11:24 東海道</p> 	<p>40. 0.8km 96.1km 11:24 東海道</p> 
<p>41. 0.2km 96.3km 11:25 東海道</p> 	<p>42. 5.8km 102.1km 11:48 4 国道</p> 	<p>43. 0.0km 102.1km 11:48 東海道</p> 	<p>44. 0.4km 102.5km 11:50 東海道</p> 	<p>45. 5.6km 108.1km 12:12 122 国道</p> 
<p>46. 三大寺北 S 0.1km 108.2km 12:12 122 国道 ↑伊賀 甲南</p> 	<p>47. 田堵野西 S 10.4km 118.6km 12:54 51 国道</p> 	<p>48. 油日農協前 S 0.3km 118.9km 12:55 ↑伊賀 下柘植 135 国道</p> 	<p>49. 山崎 S 1.2km 120.1km 13:00 4 国道</p> 	<p>50. 上柘植 S 6.3km 126.4km 13:25 25 国道 上野→</p> 
<p>51. PC2 0.1km 126.5km 13:28 ローソン 伊賀野村店 open8:44~ close 13:28</p> 	<p>52. 西之沢 S 5.3km 131.8km 13:47 甲賀→ 阿山 49 国道</p> 	<p>53. 阿山中学校前 S 3.2km 135.0km 14:00 674 国道</p> 	<p>54. 丸柱 S 4.7km 139.7km 14:18 422 国道 ↑信楽</p> 	<p>55. 1.0km 140.7km 14:22 422 国道</p> 
<p>56. 立石橋 S 7.8km 148.5km 14:54 307 国道 422 国道</p> 	<p>57. 12.6km 161.1km 15:44 旧道へ自転車通行禁止の看板あり 旧道</p> 	<p>58. 1.5km 162.6km 15:50 307 国道</p> 	<p>59. S 14.2km 176.8km 16:47 市道</p> 	<p>60. S 2.1km 178.9km 16:55 65 国道</p> 

<p>61. PC3</p> <p>0.8km 179.7km</p>	<p>62. 鳥谷池</p> <p>7.6km 187.3km</p> <p>17:29</p>	<p>63.</p> <p>0.2km 187.5km</p> <p>17:30</p>	<p>64. 出店橋 S</p> <p>1.9km 189.4km</p> <p>17:37</p>	<p>65. S</p> <p>0.0km 189.4km</p> <p>17:37</p>
<p>66. S</p> <p>2.3km 191.7km</p> <p>17:46</p>	<p>67. 北田原大橋 S</p> <p>0.4km 192.1km</p> <p>17:48</p>	<p>68. 下田原ランプ S</p> <p>0.9km 193.0km</p> <p>17:52</p>	<p>69.</p> <p>1.2km 194.2km</p> <p>17:56</p>	<p>70.</p> <p>3.1km 197.3km</p> <p>18:09</p>
<p>71.</p> <p>0.2km 197.5km</p> <p>18:10</p>	<p>72. 中野ランプ南 S</p> <p>0.6km 198.1km</p> <p>18:12</p>	<p>73.</p> <p>0.1km 198.2km</p> <p>18:12</p>	<p>74. ゴール</p> <p>4.4km 202.6km</p>	<p>75. 関目 5 S</p> <p>6.4km 209.0km</p> <p>18:56</p>
<p>76. 都島橋東詰 S</p> <p>2.9km 211.9km</p> <p>19:07</p>	<p>77.</p> <p>0.3km 212.2km</p> <p>19:08</p>	<p>78. ゴール受付</p> <p>0.2km 212.4km</p> <p>19:09</p>		