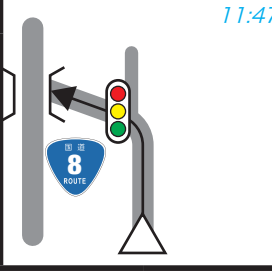
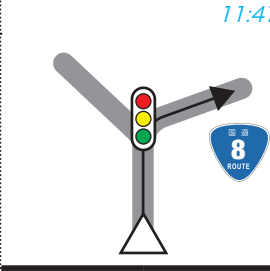




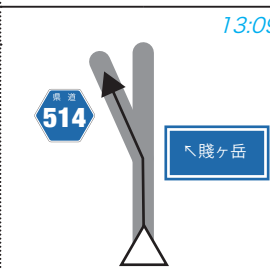
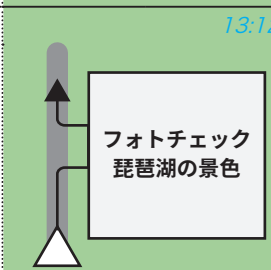
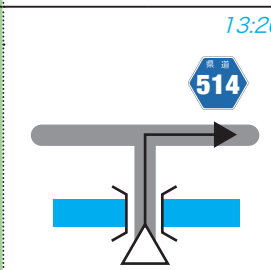
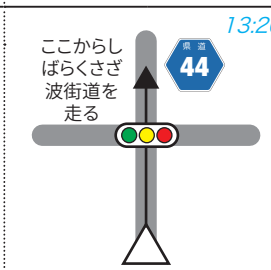
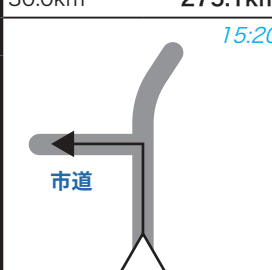

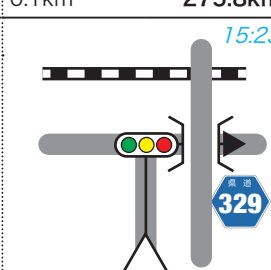
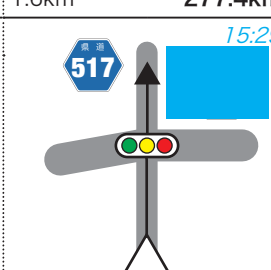
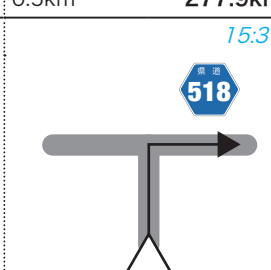
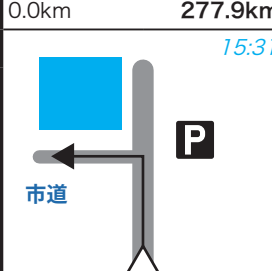
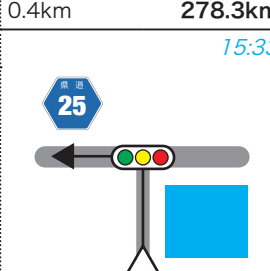
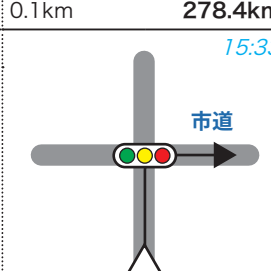
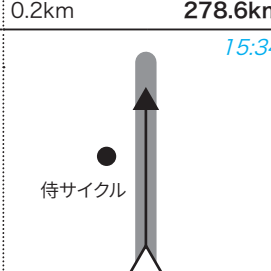
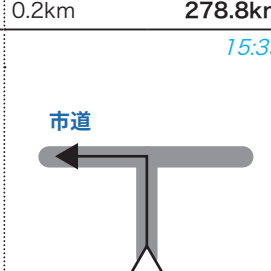
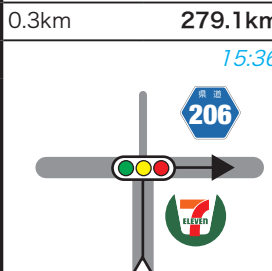
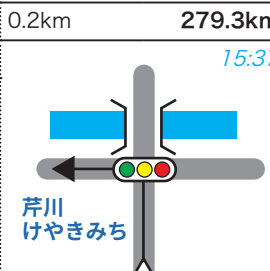
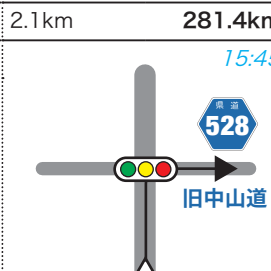
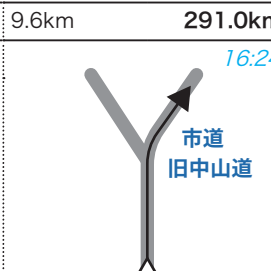
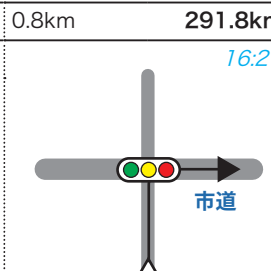
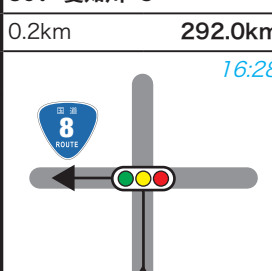
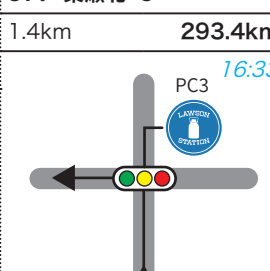
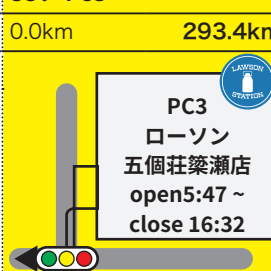
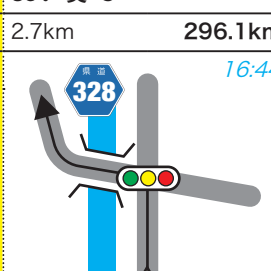
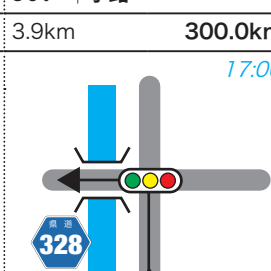


<p><b>1. スタート</b></p> <p>0.0km      0.0km</p>	<p><b>2. 十字路</b></p> <p>0.1km      0.1km</p> <p>21:00</p>	<p><b>3. 都島橋東詰 S</b></p> <p>0.3km      0.4km</p> <p>21:01</p>	<p><b>4. 野江4 S</b></p> <p>1.7km      2.1km</p> <p>21:08</p>	<p><b>5. 関目5 S</b></p> <p>1.1km      3.2km</p> <p>21:12</p>
<p><b>6. 大日 S</b></p> <p>5.0km      8.2km</p> <p>21:22</p>	<p><b>7. 石津元町 S</b></p> <p>4.7km      12.9km</p> <p>21:47</p>	<p><b>8.</b></p> <p>2.8km      15.7km</p> <p>22:02</p>	<p><b>9. 枚方大橋南詰 S</b></p> <p>1.0km      16.7km</p> <p>22:06</p>	<p><b>10. 十字路 S</b></p> <p>11.8km      28.5km</p> <p>22:54</p>
<p><b>11. 十字路 S</b></p> <p>0.4km      28.9km</p> <p>22:55</p>	<p><b>12. 十字路 S</b></p> <p>1.7km      30.6km</p> <p>23:02</p>	<p><b>13. 北川顔 S</b></p> <p>0.1km      30.7km</p> <p>23:02</p>	<p><b>14. 中島口 S</b></p> <p>0.5km      31.2km</p> <p>23:04</p>	<p><b>15. 十字路</b></p> <p>1.2km      32.4km</p> <p>23:09</p>
<p><b>16. Y字路</b></p> <p>1.4km      33.8km</p> <p>23:15</p>	<p><b>17. 十字路</b></p> <p>2.6km      36.4km</p> <p>23:25</p>	<p><b>18. 観月橋南詰 S</b></p> <p>0.5km      36.9km</p> <p>23:27</p>	<p><b>19. 十字路</b></p> <p>0.4km      37.3km</p> <p>23:29</p>	<p><b>20.</b></p> <p>1.6km      38.9km</p> <p>23:35</p>
<p><b>21. 十字路</b></p> <p>0.2km      39.1km</p> <p>23:36</p>	<p><b>22. 通過チェック</b></p> <p>0.6km      39.7km</p> <p>23:38</p>	<p><b>23. 十字路</b></p> <p>1.5km      41.2km</p> <p>23:44</p>	<p><b>24. 十字路</b></p> <p>0.4km      41.6km</p> <p>23:46</p>	<p><b>25. 十字路</b></p> <p>0.2km      41.8km</p> <p>23:47</p>
<p><b>26. 十字路</b></p> <p>0.5km      42.3km</p> <p>23:49</p>	<p><b>27. 十字路 S</b></p> <p>1.1km      43.4km</p> <p>23:53</p>	<p><b>28. Y字路</b></p> <p>0.4km      43.8km</p> <p>23:55</p>	<p><b>29. 十字路</b></p> <p>0.1km      43.9km</p> <p>23:55</p>	<p><b>30. 塩小路橋 S</b></p> <p>0.1km      44.0km</p> <p>23:56</p>

<p>31. 花園橋 S</p> <p>8.9km 52.9km</p>	<p>32. 保坂 S</p> <p>47.6km 100.5km</p>	<p>33. 三宅 S</p> <p>10.8km 111.3km</p>	<p>34. 湯岡橋東詰 S</p> <p>10.1km 121.4km</p>	<p>35. 南川大橋東詰 S</p> <p>0.9km 122.3km</p>
<p>36. 十字路 S</p> <p>0.5km 122.8km</p>	<p>37. PC1</p> <p>1.3km 124.1km</p>	<p>38. 西津公民館前 S</p> <p>0.4km 124.5km</p>	<p>39. 十字路</p> <p>23.1km 147.6km</p>	<p>40. 十字路 S</p> <p>0.1km 147.7km</p>
<p>41. 十字路</p> <p>3.3km 151.0km</p>	<p>42. Y字路</p> <p>0.2km 151.2km</p>	<p>43. 坂尻 S</p> <p>7.1km 158.3km</p>	<p>44. Y字路</p> <p>3.8km 162.1km</p>	<p>45.</p> <p>2.5km 164.6km</p>
<p>46. 十字路 S</p> <p>0.7km 165.3km</p>	<p>47.</p> <p>1.2km 166.5km</p>	<p>48. 十字路 S</p> <p>1.4km 167.9km</p>	<p>49. 十字路 S</p> <p>0.5km 168.4km</p>	<p>50. 十字路</p> <p>1.1km 169.5km</p>
<p>51. 本町 S</p> <p>1.0km 170.5km</p>	<p>52. 新港口 S</p> <p>3.1km 173.6km</p>	<p>53. 大比田 S</p> <p>9.5km 183.1km</p>	<p>54. 十字路</p> <p>3.8km 186.9km</p>	<p>55. 十字路 S</p> <p>5.9km 192.8km</p>
<p>56. PC2</p> <p>1.0km 193.8km</p>	<p>57. 十字路 S</p> <p>1.0km 194.8km</p>	<p>58. 大比田 S</p> <p>9.7km 204.5km</p>	<p>59.</p> <p>9.2km 213.7km</p>	<p>60. 新港口 S</p> <p>0.4km 214.1km</p>

<p>61. 小河 S</p> <p>7.7km 221.8km</p> <p>11:47</p> 	<p>62. 小河第2</p> <p>0.1km 221.9km</p> <p>11:47</p> 	<p>63.</p> <p>0.1km 222.0km</p> <p>11:48</p> <p>本線合流</p> 	<p>64. Y字路</p> <p>2.1km 224.1km</p> <p>11:56</p> <p>左へそれぞれいく</p> 	<p>65. 十字路</p> <p>14.9km 239.0km</p> <p>12:56</p> <p>信号のない大きな交差点。直進するとトンネル</p> 
<p>66. 飯浦 S</p> <p>3.1km 242.1km</p> <p>13:08</p> <p>大津→長浜</p> <p>●奥びわ湖ロッチ</p> 	<p>67.</p> <p>0.2km 242.3km</p> <p>13:09</p> <p>514</p> <p>賤ヶ岳</p> 	<p>68. フォトチェック</p> <p>0.9km 243.2km</p> <p>13:12</p> <p>フォトチェック 琵琶湖の景色</p> 	<p>69. 十字路</p> <p>1.9km 245.1km</p> <p>13:20</p> <p>514</p> 	<p>70. 大音 S</p> <p>0.0km 245.1km</p> <p>13:20</p> <p>ここからしばらくさざ波街道を走る</p> <p>44</p> 
<p>71. 松原町北 S</p> <p>30.0km 275.1km</p> <p>15:20</p> <p>市道</p> 	<p>72.</p> <p>0.6km 275.7km</p> <p>15:22</p> <p>市道</p> <p>高架へは行かずに左にそれる</p> 	<p>73. 十字路 S</p> <p>0.1km 275.8km</p> <p>15:23</p> <p>329</p> 	<p>74. 舟町 S</p> <p>1.6km 277.4km</p> <p>15:29</p> <p>517</p> 	<p>75. 十字路</p> <p>0.5km 277.9km</p> <p>15:31</p> <p>518</p> 
<p>76. 十字路</p> <p>0.0km 277.9km</p> <p>15:31</p> <p>市道</p> <p>P</p> 	<p>77. 立花町西 S</p> <p>0.4km 278.3km</p> <p>15:33</p> <p>25</p> 	<p>78. 立花町 S</p> <p>0.1km 278.4km</p> <p>15:33</p> <p>市道</p> 	<p>79. 待サイクル</p> <p>0.2km 278.6km</p> <p>15:34</p> <p>待サイクル</p> 	<p>80. 十字路</p> <p>0.2km 278.8km</p> <p>15:35</p> <p>市道</p> 
<p>81. 銀座町 S</p> <p>0.3km 279.1km</p> <p>15:36</p> <p>206</p> <p>7-ELEVEN</p> 	<p>82. 芹橋 S</p> <p>0.2km 279.3km</p> <p>15:37</p> <p>芹川 けやきみち</p> 	<p>83. 十字路 S</p> <p>2.1km 281.4km</p> <p>15:45</p> <p>528</p> <p>旧中山道</p> 	<p>84. Y字路</p> <p>9.6km 291.0km</p> <p>16:24</p> <p>市道 旧中山道</p> 	<p>85. 十字路 S</p> <p>0.8km 291.8km</p> <p>16:27</p> <p>市道</p> 
<p>86. 愛知川 S</p> <p>0.2km 292.0km</p> <p>16:28</p> <p>8</p> 	<p>87. 築瀬北 S</p> <p>1.4km 293.4km</p> <p>16:33</p> <p>PC3 LAWSON</p> 	<p>88. PC3</p> <p>0.0km 293.4km</p> <p>16:33</p> <p>PC3 ローソン 五個荘築瀬店 open5:47 ~ close 16:32</p> 	<p>89. 奥 S</p> <p>2.7km 296.1km</p> <p>16:44</p> <p>328</p> 	<p>90. 十字路</p> <p>3.9km 300.0km</p> <p>17:00</p> <p>328</p> 

<p>91. 如来 S</p> <p>5.2km 305.2km</p> <p>17:20</p>	<p>92. 十字路</p> <p>0.8km 306.0km</p> <p>17:24</p> <p>市道</p>	<p>93. 十字路</p> <p>3.3km 309.3km</p> <p>17:37</p> <p>県道 508</p>	<p>94. 十字路</p> <p>1.0km 310.3km</p> <p>17:41</p> <p>市道</p>	<p>95.</p> <p>2.2km 312.5km</p> <p>17:50</p> <p>石子山トンネル</p>
<p>96. 西大路 S</p> <p>2.5km 315.0km</p> <p>18:00</p> <p>西大路幼稚園</p> <p>市道 477 ROUTE</p> <p>←四日市</p>	<p>97. 十字路</p> <p>0.7km 315.7km</p> <p>18:02</p> <p>市道 日野商人街道</p>	<p>98. 十字路</p> <p>0.2km 315.9km</p> <p>18:03</p> <p>市道 日野商人街道</p>	<p>99. Y字路</p> <p>0.1km 316.0km</p> <p>18:04</p> <p>県道 182</p>	<p>100. 十字路</p> <p>4.4km 320.4km</p> <p>18:21</p> <p>県道 41</p> <p>御代参詣道</p>
<p>101. 頓宮 S</p> <p>6.1km 326.5km</p> <p>18:46</p> <p>県道 24</p> <p>↑甲賀駅</p>	<p>102. 十字路</p> <p>2.7km 329.2km</p> <p>18:56</p> <p>県道 24</p>	<p>103. 田堵野 S</p> <p>4.6km 333.8km</p> <p>19:15</p> <p>甲賀 跨線橋</p> <p>↑阿山</p>	<p>104. 十字路</p> <p>0.5km 334.3km</p> <p>19:17</p> <p>県道 135</p>	<p>105. 十字路</p> <p>3.0km 337.3km</p> <p>19:29</p> <p>県道 134</p> <p>丹</p>
<p>106. 野川南 S</p> <p>1.7km 339.0km</p> <p>19:36</p> <p>県道 775</p>	<p>107. PC4</p> <p>2.1km 341.1km</p> <p>19:44</p> <p>PC3</p> <p>ローソン 伊賀玉瀧店</p> <p>open7:17 ~ close 19:44</p>	<p>108. 玉瀧 S</p> <p>0.0km 341.1km</p> <p>19:44</p> <p>県道 50</p> <p>PC3</p>	<p>109. 十字路</p> <p>3.1km 344.2km</p> <p>19:56</p> <p>信楽→ 甲南</p> <p>県道 49 県道 50</p> <p>小さな橋を渡ってすぐ</p>	<p>110.</p> <p>2.7km 346.9km</p> <p>20:07</p> <p>県道 50</p>
<p>111. 十字路</p> <p>5.7km 352.6km</p> <p>20:30</p> <p>市道 422 ROUTE</p> <p>水口→ 大津</p>	<p>112. 立石橋 S</p> <p>2.8km 355.4km</p> <p>20:41</p> <p>市道 307 ROUTE 市道 422 ROUTE</p>	<p>113. 十字路</p> <p>12.6km 368.0km</p> <p>21:32</p> <p>自転車通行禁止の看板あり</p> <p>旧道</p>	<p>114. 十字路</p> <p>1.6km 369.6km</p> <p>21:38</p> <p>市道 307 ROUTE</p>	<p>115. S</p> <p>14.1km 383.7km</p> <p>22:34</p> <p>市道</p>
<p>116. 十字路</p> <p>2.1km 385.8km</p> <p>22:43</p> <p>市道 65</p>	<p>117. 通過チェック</p> <p>0.9km 386.7km</p> <p>22:46</p> <p>FamilyMart</p> <p>通過チェック ファミリーマート 三山木西店</p>	<p>118. 鳥谷池 S</p> <p>7.5km 394.2km</p> <p>23:16</p> <p>生駒→</p> <p>市道 72</p>	<p>119.</p> <p>0.1km 394.3km</p> <p>23:17</p> <p>市道 72</p> <p>ここから 奈良県</p>	<p>120. 出店橋 S</p> <p>1.8km 396.1km</p> <p>23:24</p> <p>市道 7</p> <p>クランク状に進む</p>

<p>121. 十字路 S 0.1km 396.2km 23:24 市道</p>	<p>122. 十字路 S 2.2km 398.4km 23:33 市道</p>	<p>123. 北田原大橋 S 0.5km 398.9km 23:35 市道</p>	<p>124. 下田原ランプ S 0.9km 399.8km 23:39 市道 左折可の 交差点注意</p>	<p>125. 十字路 1.2km 401.0km 23:44 市道</p>
<p>126. 十字路 3.1km 404.1km 23:56 市道</p>	<p>127. 中野ランプ南 S 0.7km 404.8km 23:59 市道 下りながら 左折。注意!</p>	<p>128. 十字路 S 0.1km 404.9km 23:59 市道 R163に合流。 ここから交通 量多し、注意</p>	<p>129. ゴール 2.4km 407.3km 0:39 市道</p>	<p>130. 関目5 S 7.6km 414.9km 0:39 市道</p>
<p>131. 都島橋東詰 S 3.1km 418.0km 0:52 市道</p>	<p>132. 0.3km 418.3km 0:53 市道</p>	<p>133. ゴール受付 0.1km 418.4km 0:53 市道</p>		