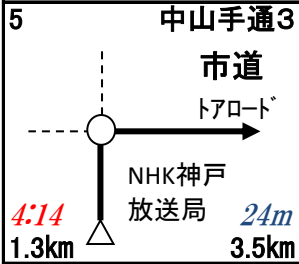
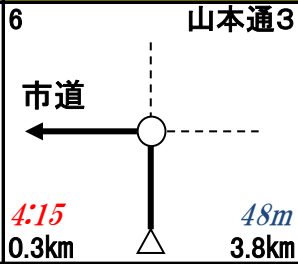
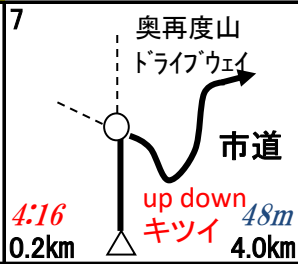


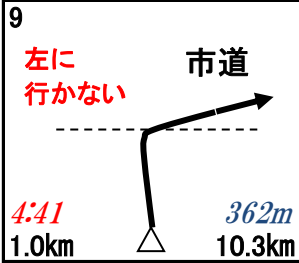
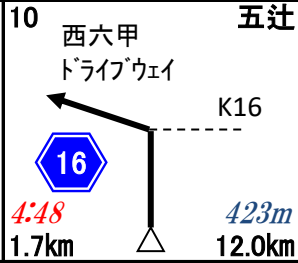
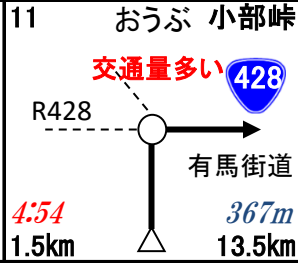
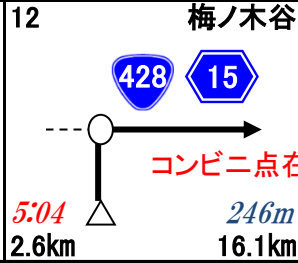
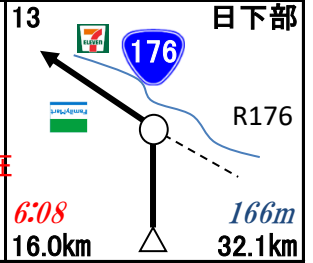
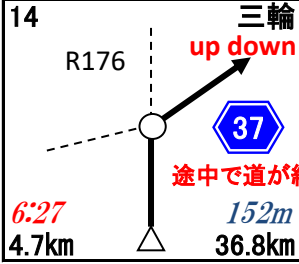
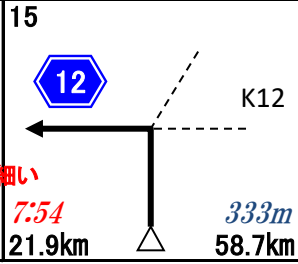
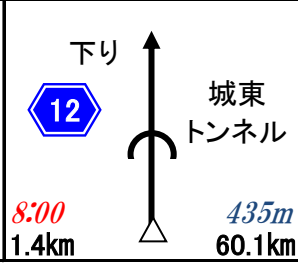
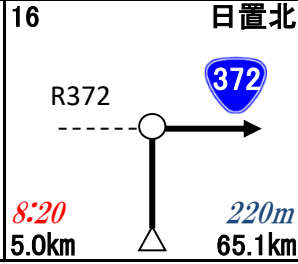
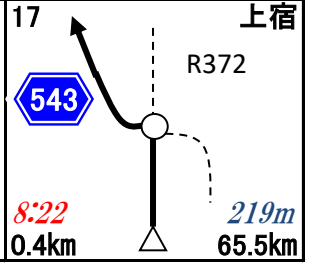
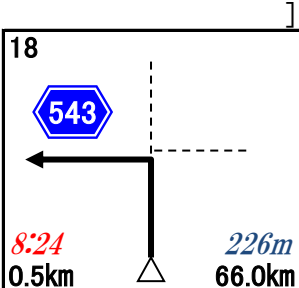
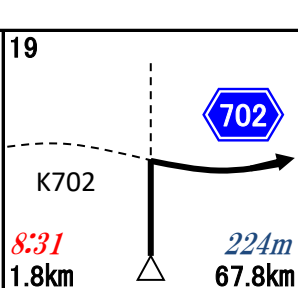
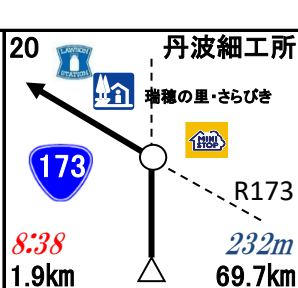
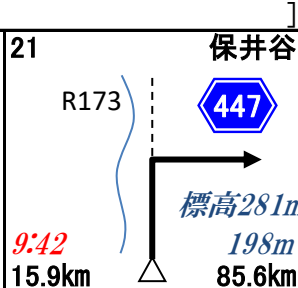
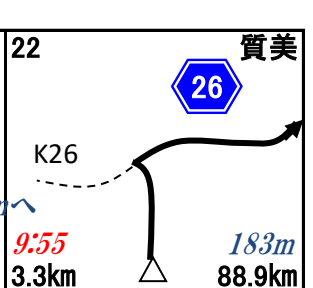


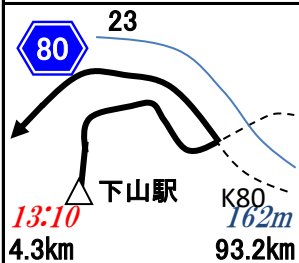
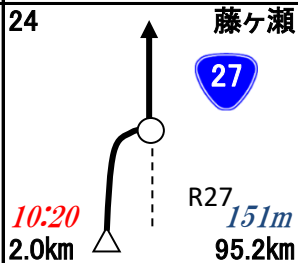
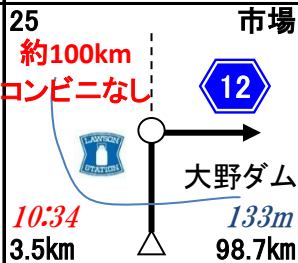
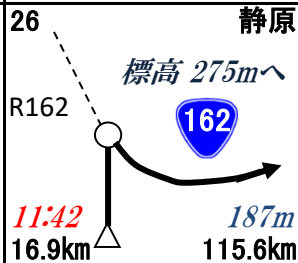
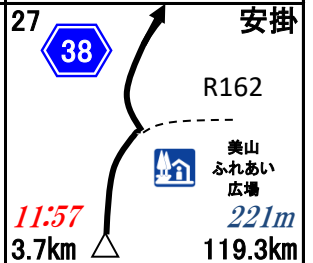
<p>キューシート番号 交差点名</p> <p>信号有り</p> <p>信号無し</p> <p>区間距離</p>	<p>PC1迄125.6km</p>  <p>市道</p> <p>標高 4:00</p> <p>総距離 ~4:30</p> <p>HAT なぎさ公園</p>		<p>3</p> <p>交通量が多い</p>  <p>生田川</p> <p>市道</p> <p>4:04</p> <p>0.9km 1.2km</p>	<p>4</p> <p>二ノ宮橋</p>  <p>国体道路</p> <p>市道</p> <p>4:08</p> <p>1.0km 2.2km</p>
--	--	--	--	--

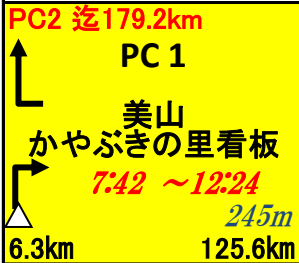

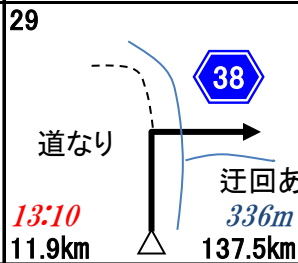
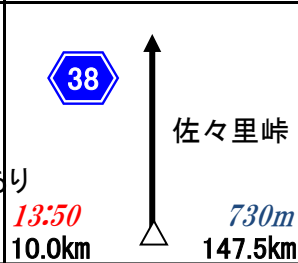
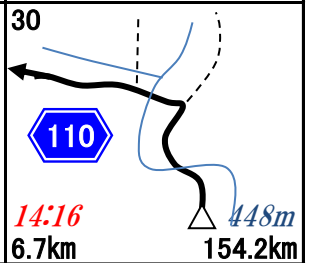
<p>5 中山手通3</p>  <p>市道</p> <p>トアロード</p> <p>NHK神戸放送局</p> <p>4:14</p> <p>1.3km 24m 3.5km</p>	<p>6 山本通3</p>  <p>市道</p> <p>4:15</p> <p>0.3km 48m 3.8km</p>	<p>7</p> <p>奥再度山ドライブウェイ</p>  <p>市道</p> <p>up down</p> <p>キツイ</p> <p>4:16</p> <p>0.2km 48m 4.0km</p>	<p>PC1迄116.3km</p> <p>通過チェック①</p> <p>再度公園入口</p>  <p>市道</p> <p>4:37</p> <p>5.3km 370m 9.3km</p>	 <p>「再度山公園外人墓地」</p> <p>看板とバイク写真</p>
---	--	--	--	--

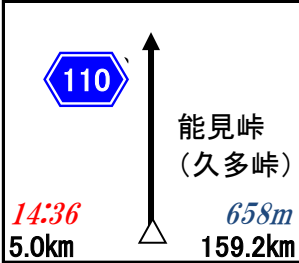
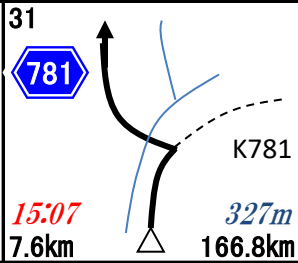
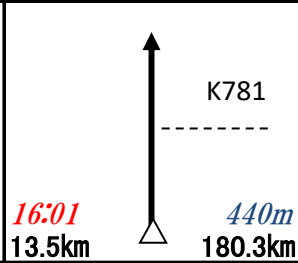
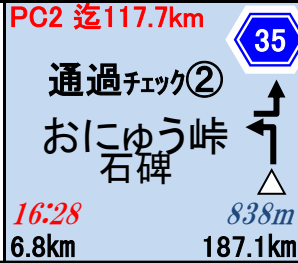

<p>9</p> <p>左に行かない</p>  <p>市道</p> <p>4:41</p> <p>1.0km 362m 10.3km</p>	<p>10 西六甲ドライブウェイ</p>  <p>市道</p> <p>4:48</p> <p>1.7km 423m 12.0km</p>	<p>11 おうぶ 小部峠</p>  <p>交通量多い</p> <p>428</p> <p>R428</p> <p>有馬街道</p> <p>4:54</p> <p>1.5km 367m 13.5km</p>	<p>12 梅ノ木谷</p>  <p>市道</p> <p>5:04</p> <p>2.6km 246m 16.1km</p> <p>コンビニ点在</p>	<p>13 日下部</p>  <p>市道</p> <p>6:08</p> <p>16.0km 166m 32.1km</p>
--	---	--	--	---

<p>14</p>  <p>市道</p> <p>up down</p> <p>R176</p> <p>途中で道が細い</p> <p>37</p> <p>6:27</p> <p>4.7km 152m 36.8km</p>	<p>15</p>  <p>市道</p> <p>7:54</p> <p>21.9km 333m 58.7km</p>	<p>16</p> <p>下り</p>  <p>市道</p> <p>8:00</p> <p>1.4km 435m 60.1km</p> <p>城東トンネル</p>	<p>16 日置北</p>  <p>市道</p> <p>8:20</p> <p>5.0km 220m 65.1km</p>	<p>17 上宿</p>  <p>市道</p> <p>8:22</p> <p>0.4km 219m 65.5km</p>
--	--	---	--	--

<p>18</p>  <p>市道</p> <p>8:24</p> <p>0.5km 226m 66.0km</p>	<p>19</p>  <p>市道</p> <p>8:31</p> <p>1.8km 224m 67.8km</p>	<p>20 丹波細工所</p>  <p>市道</p> <p>8:38</p> <p>1.9km 232m 69.7km</p> <p>海神の里・さらびき</p>	<p>21 保井谷</p>  <p>市道</p> <p>9:42</p> <p>15.9km 198m 85.6km</p> <p>標高281mへ</p>	<p>22 質美</p>  <p>市道</p> <p>9:55</p> <p>3.3km 183m 88.9km</p>
---	--	---	---	---

<p>23</p>  <p>市道</p> <p>13:10</p> <p>4.3km 162m 93.2km</p> <p>下山駅</p>	<p>24 藤ヶ瀬</p>  <p>市道</p> <p>10:20</p> <p>2.0km 151m 95.2km</p>	<p>25 市場</p>  <p>市道</p> <p>10:34</p> <p>3.5km 133m 98.7km</p> <p>約100km</p> <p>コンビニなし</p> <p>大野ダム</p>	<p>26 静原</p>  <p>市道</p> <p>11:42</p> <p>16.9km 187m 115.6km</p> <p>標高 275mへ</p>	<p>27 安掛</p>  <p>市道</p> <p>11:57</p> <p>3.7km 221m 119.3km</p> <p>美山ふれあい広場</p>
---	---	--	---	---


<p>PC2 迄179.2km</p> <p>PC 1</p> <p>美山</p> <p>かやぶきの里看板</p> <p>7:42 ~12:24</p>  <p>245m</p> <p>6.3km 125.6km</p>	 <p>看板をバックに自転車撮影</p> <p>写真のプロパティを通過証明とします</p>	<p>29</p>  <p>市道</p> <p>13:10</p> <p>11.9km 336m 137.5km</p> <p>道なり</p> <p>迂回あり</p>	<p>30</p>  <p>市道</p> <p>13:50</p> <p>10.0km 730m 147.5km</p> <p>佐々里峠</p>	<p>30</p>  <p>市道</p> <p>14:16</p> <p>6.7km 448m 154.2km</p>
--	--	--	--	--

<p>110</p>  <p>市道</p> <p>14:36</p> <p>5.0km 658m 159.2km</p> <p>能見峠 (久多峠)</p>	<p>31</p>  <p>市道</p> <p>15:07</p> <p>7.6km 327m 166.8km</p>	<p>31</p>  <p>市道</p> <p>16:01</p> <p>13.5km 440m 180.3km</p>	<p>PC2 迄117.7km</p> <p>通過チェック②</p> <p>おにゅう峠</p> <p>石碑</p>  <p>838m</p> <p>6.8km 187.1km</p>	 <p>石碑と自転車撮影</p>
---	--	---	---	---

<p>東小浜駅 東小浜駅 R27 146 220 17:41 18.2km 205.3km</p>	<p>東小浜駅前 東小浜 R27 220 17:42 0.4km 205.7km</p>	<p>34 R27 220 17:43 0.1km 205.8km</p>	<p>35 市道 220 17:47 1.1km 206.9km</p>	<p>36 市道 17:52 1.3km 208.2km</p>
<p>37 道なり 162 18:00 1.9km 210.1km</p>	<p>38 R162 162 18:35 8.7km 218.8km</p>	<p>39 R162 162 19:54 0.6km 219.4km</p>	<p>40 公園内へ 162 19:00 5.7km 225.1km</p>	<p>41 通過チェック③ 広域基幹 林道若狭幹線 展望台 162 19:00 0.1km 225.2km</p>
<p>42 看板と自転車写真 162 19:01 0.2km 225.4km</p>	<p>43 標高 438mへ up down この先も 未舗装路 162 19:54 13.3km 238.7km</p>	<p>44 もうすぐ 下界 162 20:02 1.8km 240.5km</p>	<p>45 162 20:25 4.4km 246.4km</p>	<p>46 R162 162 20:26 0.1km 246.5km</p>
<p>47 244 20:39 3.4km 249.9km</p>	<p>48 K244 244 20:40 0.2km 250.1km</p>	<p>49 225 21:08 7.1km 257.2km</p>	<p>50 33 21:20 2.8km 260.0km</p>	<p>51 K141 33 21:45 6.3km 266.3km</p>
<p>52 通過チェック④ 馬瀬峠トンネル 33 21:54 2.2km 268.5km</p>	<p>53 トンネルと自転車撮影 33 22:03 2.3km 270.8km</p>	<p>54 市道 33 22:19 4.0km 274.8km</p>	<p>55 33 22:26 0.4km 276.5km</p>	<p>56 R8 8 22:30 1.1km 277.6km</p>
<p>57 気比の松原 8 22:49 4.7km 282.3km</p>	<p>58 小河第2 8 22:03 2.3km 270.8km</p>	<p>59 標高 167mへ 514 0:04 16.6km 301.2km</p>	<p>60 工事中 303 0:16 2.8km 304.0km</p>	<p>61 PC3 迄214.3km PC 2 木之本インター口店 10日 13:10 ~ 0:20 レシート取得 8 0:16 0.7km 304.8km</p>
<p>62 足田 303 22:58 2.3km 284.6km</p>	<p>63 木ノ本 地蔵院 303 0:23 1.0km 305.8km</p>	<p>64 303 0:24 0.4km 306.2km</p>	<p>65 市道 303 0:28 0.6km 307.1km</p>	<p>66 303 0:32 1.0km 308.1km</p>
<p>67 東横町 303 0:26 0.3km 306.5km</p>	<p>68 トンネルは 登り 八草 トンネル 出口 443m 303 1:39 16.8km 324.9km</p>	<p>69 市道 303 0:26 0.3km 306.5km</p>	<p>70 市道 303 0:28 0.6km 307.1km</p>	<p>71 303 0:32 1.0km 308.1km</p>

<p>夜叉ヶ池の里 さかうち</p> <p>303</p> <p>2:17 9.5km</p> <p>256m 334.4km</p>	<p>67</p> <p>R417</p> <p>303</p> <p>2:44 6.8km</p> <p>219m 341.2km</p>	<p>星のふる里 ふじはし</p> <p>303</p> <p>2:54 2.4km</p> <p>156m 343.6km</p>	<p>68</p> <p>R303</p> <p>乙原</p> <p>40</p> <p>3:28 8.4km</p> <p>100m 352.0km</p>	<p>69</p> <p>254</p> <p>3:28 0.2km</p> <p>107m 352.2km</p>
<p>70</p> <p>254</p> <p>3:50 5.3km</p> <p>50m 357.5km</p>	<p>71</p> <p>K254</p> <p>3:51 0.3km</p> <p>59m 357.8km</p>	<p>通過チェック⑤ 揖斐川市場店 いび 3:57 1.5km</p> <p>PC3 迄159.8km</p> <p>シート取得</p> <p>69m 359.3km</p>	<p>73</p> <p>K53</p> <p>53</p> <p>4:24 6.9km</p> <p>50m 366.2km</p>	<p>74</p> <p>池田温泉新館東 伊吹ばら街道</p> <p>直進可</p> <p>K53</p> <p>4:25 0.1km</p> <p>207mへ 路面注意57m 366.3km</p>
<p>75</p> <p>53</p> <p>4:44 4.7km</p> <p>88m 371.0km</p>	<p>76</p> <p>K53</p> <p>市道</p> <p>4:49 1.4km</p> <p>55m 372.4km</p>	<p>77</p> <p>K234</p> <p>鳥居</p> <p>旧中山道</p> <p>K234</p> <p>垂井宿</p> <p>4:57 2.0km</p> <p>32m 374.4km</p>	<p>78</p> <p>R21</p> <p>市道</p> <p>5:02 1.2km</p> <p>54m 375.6km</p>	<p>79</p> <p>菰間でも足湯あり</p> <p>R21</p> <p>5:03 0.3km</p> <p>60m 375.9km</p>
<p>80</p> <p>日守西</p> <p>トラック多い</p> <p>21</p> <p>5:04 0.1km</p> <p>186mへ 66m 376.0km</p>	<p>81</p> <p>西円寺</p> <p>8</p> <p>6:27 20.9km</p> <p>107m 396.9km</p>	<p>82</p> <p>米原警察署前</p> <p>R8</p> <p>6:33 1.4km</p> <p>87m 398.3km</p>	<p>83</p> <p>琵琶湖</p> <p>2</p> <p>6:42 2.4km</p> <p>81m 400.7km</p>	<p>84</p> <p>馬場2丁目 彦根城</p> <p>25 559</p> <p>7:03 5.2km</p> <p>88m 405.9km</p> <p>コンビニ 点在</p>
<p>85</p> <p>琵琶湖大橋東詰</p> <p>K559</p> <p>自転車道 走行</p> <p>R477</p> <p>477</p> <p>9:43 40.0km</p> <p>86m 445.9km</p>	<p>琵琶湖大橋</p> <p>K558</p> <p>9:54 2.7km</p> <p>88m 448.6km</p>	<p>86</p> <p>旧道 途中口</p> <p>市道</p> <p>R367</p> <p>10:27 8.2km</p> <p>287m 456.8km</p>	<p>87</p> <p>10:28 0.2km</p> <p>288m 457.0km</p>	<p>88</p> <p>10:28 0.1km</p> <p>296m 457.1km</p>
<p>89</p> <p>途中越</p> <p>R367</p> <p>367</p> <p>10:32 0.9km</p> <p>355m 458.0km</p>	<p>90</p> <p>R367</p> <p>直進可</p> <p>市道</p> <p>10:43 2.9km</p> <p>266m 460.9km</p>	<p>91</p> <p>40 108</p> <p>10:52 2.3km</p> <p>227m 463.2km</p>	<p>92</p> <p>江文峠</p> <p>40</p> <p>10:58 1.3km</p> <p>215m 464.5km</p>	<p>93</p> <p>38</p> <p>11:25 6.9km</p> <p>165m 471.4km</p>
<p>94</p> <p>K61</p> <p>61</p> <p>11:35 2.5km</p> <p>128m 473.9km</p>	<p>95</p> <p>標高400mへ</p> <p>107</p> <p>持越峠へ</p> <p>斜度 キツイ</p> <p>12:02 6.8km</p> <p>289m 480.7km</p>	<p>96</p> <p>107</p> <p>12:13 2.6km</p> <p>328m 483.3km</p>	<p>97</p> <p>K31</p> <p>31</p> <p>12:23 2.6km</p> <p>240m 485.9km</p>	<p>98</p> <p>R162</p> <p>トンネルあり</p> <p>162</p> <p>12:26 0.7km</p> <p>236m 486.6km</p>
<p>99</p> <p>363</p> <p>12:53 6.7km</p> <p>360m 493.3km</p>	<p>100</p> <p>477</p> <p>13:11 4.6km</p> <p>223m 497.9km</p>	<p>101</p> <p>R477</p> <p>町道</p> <p>細い道</p> <p>209m</p> <p>13:22 2.7km</p> <p>500.6km</p>	<p>102</p> <p>K50</p> <p>50</p> <p>日吉ダム</p> <p>208m</p> <p>13:44 5.4km</p> <p>506.0km</p>	<p>19</p> <p>14:08 6.1km</p> <p>153m 512.1km</p>

103 14:13 1.3km 513.4km 19	PC4 迄37.6km 7-ELEVEN PC 3 園部内林町店 10日 20:06 ~ 14:36 レシート取得 131m 519.1km	園部河原町 54 477 R9 14:40 1.1km 520.2km	105 453 K54 K453 14:50 2.5km 522.7km	106 るり溪へ K54 54 15:24 8.3km 531.0km
107 K54 標高 602mへ るり溪 731 15:44 5.1km 536.1km	108 急な下り注意 173 R173 15:51 1.8km 537.9km	109 栗栖 R173 602 K4 16:24 8.1km 546.0km	110 603 K602 up down 16:26 0.7km 546.7km	111 603 17:02 8.8km 555.5km
112 ゆだどでん 紫合堂田 K68 12 68 17:03 0.4km 555.9km	Goal迄47.3km 7-ELEVEN PC 4 猪名川 パークタウン店 10日 21:22 ~ 17:08 レシート取得 5m 556.7km	114 広根奥の谷 K12 324 17:12 1.5km 558.2km	115 切畑 33 K33 17:28 3.8km 562.0km	116 トンネル過ぎると 九十九折の 下り 33 17:38 2.7km 564.7km
117 生瀬橋西詰 R176 18:04 6.4km 571.1km	118 生瀬1 176 R176 18:07 0.8km 571.9km	119 大多田橋 R176 51 七曲り 有馬街道 18:10 0.7km 572.6km	120 船坂小学校前 激坂 通称ハニー坂 max 18% 標570mへ 下り 82 18:31 5.2km 577.8km	121 16 ここからマジ 辛いです 車にも注意 R2 18:52 5.2km 583.0km

絶景 一軒 茶屋 16 19:12 5.0km 588.0km	122 下り途中注意 市道 (サンライズ ドライブウェイ) K16 19:28 4.0km 592.0km	123 K16 市道 (サンライズ ドライブウェイ) 見落とし 注意 19:36 2.1km 594.1km	Goal迄9.5km 通過チェック ⑥ 六甲ケーブル 山上駅 19:38 0.4km 594.5km	 駅と自転車撮影
125 六甲記念碑台 16 K16 19:42 1.0km 595.5km	126 K16 95 下り 表六甲 ドライブウェイ 19:42 1.1km 596.6km	127 新六甲大橋下 旧道 K95 20:05 4.8km 601.4km	128 六甲ケーブル下 交通量多 歩行者 注意 市道 K95 20:09 0.9km 602.3km	受付 迄5.0km 7-ELEVEN Goal PC 神戸六甲登山口店 10日 22:48 ~ 20:00 レシート取得 0m 1.7km 604.0km
六甲登山口 六甲 登山口南 Goal 20:16 1.8km 604.1km	129 將軍通 200m 灘警察署前 R2 20:20 0.9km 605.0km	131 大石川 R2 2 20:23 0.6km 605.8km	132 岩屋 交通量多い注意 R43 2 20:26 0.8km 606.6km	133 20:35 2.2km 608.8km

**ゴール受付**  
葺合公民館  
ふきあい ~21:00  
10日  
0.2km ▲ 609.0km