
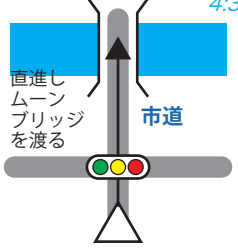

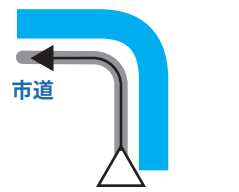
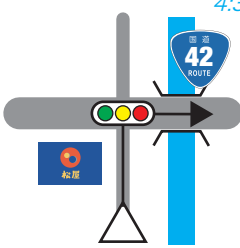

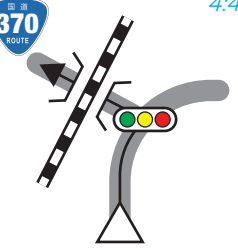




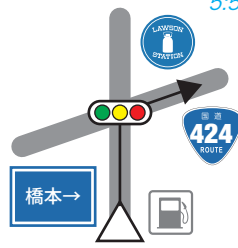




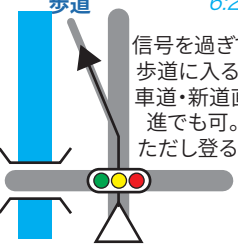

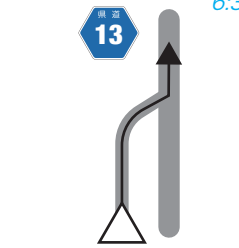

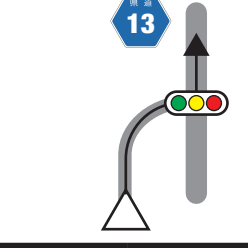
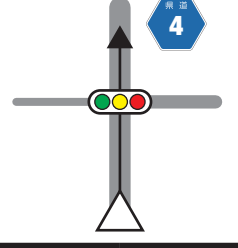
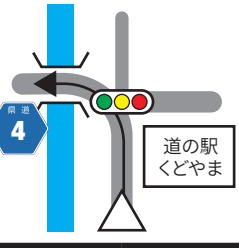
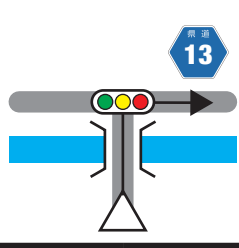



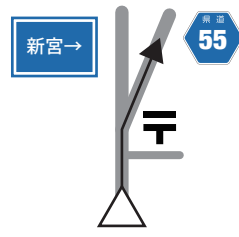

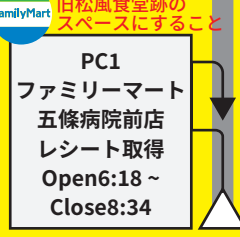


<p>1. スタート</p> <p>0.0km 0.0km</p> <p>スタート 和歌山マリーナ シティ 黒潮温泉前 スタート 4:30</p> 	<p>2. 十字路</p> <p>0.1km 0.1km</p> <p>4:30</p> <p>直進し ムーン ブリッジ を渡る</p> <p>市道</p> 	<p>3. 十字路</p> <p>1.6km 1.7km</p> <p>4:36</p> <p>市道</p> 	<p>4. 左カーブ</p> <p>0.6km 2.3km</p> <p>4:39</p> <p>市道</p> 	<p>5. 黒江 S</p> <p>0.1km 2.4km</p> <p>4:39</p> <p>国道 42 ROUTE</p> 
<p>6. 船尾東 S</p> <p>0.2km 2.6km</p> <p>4:40</p> <p>国道 370 ROUTE</p> <p>↑紀美野 JR 海南駅</p> 	<p>7. 馬場町1丁目 S</p> <p>0.7km 3.3km</p> <p>4:43</p> <p>国道 370 ROUTE</p> 	<p>8. 十字路</p> <p>2.0km 5.3km</p> <p>4:51</p> <p>国道 18 ROUTE</p> <p>阪和自動車道</p> 	<p>9. 重根(しこね)第二 S</p> <p>1.0km 6.3km</p> <p>4:55</p> <p>市道 (高野西街道)</p> <p>西松屋 ● コメダ珈琲 ●</p> 	<p>9.1 竜部池 S</p> <p>1.0km 7.3km</p> <p>4:59</p> <p>国道 370 ROUTE</p> 
<p>10. 野上新橋西詰 S</p> <p>2.7km 10.0km</p> <p>5:10</p> <p>国道 424 ROUTE</p> <p>←橋本 岩出</p> <p>7-Eleven</p> 	<p>11. 市場 S</p> <p>12.0km 22.0km</p> <p>5:58</p> <p>国道 424 ROUTE</p> <p>橋本→</p> <p>LAMPED STATION</p> 	<p>12. Y字路</p> <p>1.4km 23.4km</p> <p>6:03</p> <p>市道 (旧道)</p> <p>新道直進でも可。 ただし登る。</p> <p>● 宇田農園</p> 	<p>13. 十字路</p> <p>1.3km 24.7km</p> <p>6:08</p> <p>国道 424 ROUTE</p> 	<p>14. 竹房橋南詰 S</p> <p>0.1km 24.8km</p> <p>6:09</p> <p>国道 13 ROUTE</p> <p>↑橋本 かつらぎ</p> 
<p>15. Y字路 S</p> <p>0.8km 25.6km</p> <p>6:12</p> <p>国道 13 ROUTE</p> <p>新道 遠方バイパス へ</p> 	<p>16. 竜門橋南詰 S</p> <p>3.2km 28.8km</p> <p>6:25</p> <p>歩道</p> <p>信号を過ぎて 歩道に入る。 車道・新道直 進でも可。 ただし登る。</p> 	<p>17. Y字路</p> <p>1.2km 30.0km</p> <p>6:30</p> <p>市道 (旧道)</p> 	<p>18. 人字路 S</p> <p>1.0km 31.0km</p> <p>6:34</p> <p>国道 13 ROUTE</p> 	<p>19. Y字路</p> <p>7.6km 38.6km</p> <p>7:04</p> <p>市道 (旧道)</p> <p>新道直進でも可。 ただし登る。</p> 
<p>20. 十字路 S</p> <p>3.1km 41.7km</p> <p>7:16</p> <p>国道 13 ROUTE</p> 	<p>21. 慈尊院 S</p> <p>1.8km 43.5km</p> <p>7:24</p> <p>国道 4 ROUTE</p> 	<p>22. 丹生橋西詰 S</p> <p>0.7km 44.2km</p> <p>7:26</p> <p>国道 4 ROUTE</p> <p>道の駅 くどやま</p> 	<p>23. 丹生橋東詰 S</p> <p>0.1km 44.3km</p> <p>7:27</p> <p>国道 13 ROUTE</p> 	<p>24. 九度山 S (五辻)</p> <p>1.0km 45.3km</p> <p>7:31</p> <p>国道 13 ROUTE</p> <p>橋本</p> 
<p>25. 学文路 S</p> <p>1.7km 47.0km</p> <p>7:38</p> <p>五條→</p> <p>13</p> 	<p>26. 橋本橋南詰 S</p> <p>3.9km 50.9km</p> <p>7:53</p> <p>国道 55 ROUTE</p> <p>↑恋野</p> 	<p>27. Y字路</p> <p>6.8km 57.7km</p> <p>8:20</p> <p>新宮→</p> <p>55</p> 	<p>28. 丹原 S</p> <p>1.8km 59.5km</p> <p>8:28</p> <p>柿の葉寿司 たなか ●</p> <p>国道 168 ROUTE</p> <p>←R42 五條</p> 	<p>29. PC1</p> <p>1.0km 60.5km</p> <p>駐輪は必ず隣の 旧松風食堂跡の スペースにすること</p> <p>FamilyMart</p> <p>PC1 ファミリーマート 五條病院前店 レシート取得 Open6:18 ~ Close8:34</p> 

<p>30. 野原西 6 丁目 S</p> <p>0.2km 60.7km</p> <p>8:32</p>	<p>31. 野原東 1 丁目 S</p> <p>1.8km 62.5km</p> <p>8:40</p>	<p>32. 小島 S</p> <p>1.7km 64.2km</p> <p>8:46</p>	<p>33. 十字路</p> <p>14.0km 78.2km</p> <p>9:42</p>	<p>34. 十字路</p> <p>1.2km 79.4km</p> <p>9:47</p>
<p>35. クランク</p> <p>0.8km 80.2km</p> <p>9:50</p>	<p>36. Y 字路</p> <p>5.6km 85.8km</p> <p>10:13</p>	<p>37. 十字路 S</p> <p>0.1km 85.9km</p> <p>10:13</p>	<p>38. 宮滝大橋南詰 S</p> <p>0.6km 86.5km</p> <p>10:16</p>	<p>39. 櫻尾 S</p> <p>0.6km 87.1km</p> <p>10:18</p>
<p>40. 十字路</p> <p>0.3km 87.4km</p> <p>10:19</p>	<p>41. 窪垣内 S</p> <p>3.3km 90.7km</p> <p>10:32</p>	<p>42. Y 字路</p> <p>10.2km 100.9km</p> <p>11:13</p>	<p>43. 人字路</p> <p>0.5km 101.4km</p> <p>11:15</p>	<p>44. 通過チェック 1</p> <p>13.0km 114.4km</p> <p>12:07</p> <p>通過チェック 1 高見山 (フォト) 高見トンネルを出て 700m 大きなオブジェ のある駐車場がチェッ クポイントです 通過時刻を自分で記入 参考タイム 12:06</p>
<p>45. Y 字路</p> <p>14.8km 129.2km</p> <p>13:06</p>	<p>46. 十字路</p> <p>1.9km 131.1km</p> <p>13:14</p>	<p>47. 道の駅 飯高駅</p> <p>13.5km 144.6km</p> <p>14:08</p>	<p>48. 粥見井尻 S</p> <p>7.2km 151.8km</p> <p>14:37</p>	<p>49. 朝柄 S</p> <p>7.2km 159.0km</p> <p>15:06</p>
<p>50. PC2</p> <p>4.5km 163.5km</p> <p>15:44</p>	<p>51. 仁田 S</p> <p>5.2km 168.7km</p> <p>15:44</p>	<p>52. 十字路</p> <p>0.8km 169.5km</p> <p>15:48</p>	<p>53. 掛橋 S</p> <p>11.4km 180.9km</p> <p>16:33</p>	<p>54. 外宮北 S</p> <p>4.7km 185.6km</p> <p>16:52</p>
<p>55. 神田九志本町 1S (Y 字路)</p> <p>1.5km 187.1km</p> <p>16:58</p>	<p>56. 楠部西 S</p> <p>1.7km 188.8km</p> <p>17:05</p>	<p>57. 十字路</p> <p>8.8km 197.6km</p> <p>17:40</p>	<p>58. PC3</p> <p>2.4km 200.0km</p> <p>17:50</p>	<p>59. 中之郷 S</p> <p>1.8km 201.8km</p> <p>17:57</p>

2023年 BRM902 近畿 600km 和歌山 紀伊半島一周 Reverse コマ図

<p>60. 安楽島大橋北 S</p> <p>0.6km 202.4km</p> <p>17:59</p>	<p>61. 伊勢道路入口 S</p> <p>13.7km 216.1km</p> <p>18:54</p>	<p>62. 三交バスセンター前 S</p> <p>0.7km 216.8km</p> <p>18:57</p>	<p>63. 神津佐(こんさ) S</p> <p>8.5km 225.3km</p> <p>19:31</p>	<p>64.</p> <p>南島バイパス (250.3km ~ 252.7km) は開通していますので直進して下さい。(左にそって旧道通ってもいいですが最後 13% 超の激坂です) 棚橋トンネルと紀勢南島トンネルの間 (266.9km ~ 268.7km) も新道を直進して下さい。</p>
<p>65. PC4</p> <p>48.6km 273.9km</p> <p>FamilyMart</p> <p>PC4 ファミリーマート 大紀町錦店 レシート取得 Open12:42 ~ Close22:46</p>	<p>66. 片上南 S</p> <p>7.4km 281.3km</p> <p>23:15</p>	<p>66.1. 長島トンネル手前</p> <p>2.5km 283.8km</p> <p>23:25</p>	<p>66.2. 十字路</p> <p>0.7km 284.5km</p> <p>23:28</p>	<p>66.3. 十字路</p> <p>0.1km 284.6km</p> <p>23:28</p>
<p>67. 新矢ノ川橋西 S</p> <p>27.0km 311.6km</p> <p>1:16</p>	<p>68. 十字路</p> <p>26.2km 337.8km</p> <p>3:01</p>	<p>69. 通過チェック 2</p> <p>1.0km 338.8km</p> <p>3:06</p>	<p>70. 十字路</p> <p>0.6km 339.4km</p> <p>3:07</p>	<p>71. 大泊海岸 S</p> <p>22.9km 362.3km</p> <p>4:39</p>
<p>72. Y字路</p> <p>0.4km 362.7km</p> <p>4:40</p>	<p>73. 変形 4 叉路</p> <p>0.8km 363.5km</p> <p>4:44</p>	<p>74. 十字路</p> <p>0.3km 363.8km</p> <p>4:45</p>	<p>75. 木本町 S</p> <p>0.3km 364.1km</p> <p>4:45</p>	<p>76. 4字路</p> <p>17.7km 381.8km</p> <p>5:57</p>
<p>77. 通過チェック 3</p> <p>2.3km 384.1km</p> <p>6:06</p>	<p>78. 高森 S</p> <p>6.5km 390.6km</p> <p>6:32</p>	<p>79. 那智駅前 S</p> <p>8.4km 399.0km</p> <p>7:06</p>	<p>80. 十字路</p> <p>0.2km 399.2km</p> <p>7:06</p>	<p>81. 十字路</p> <p>2.6km 401.8km</p> <p>7:17</p>
<p>82. 通過チェック 4</p> <p>4.7km 406.5km</p> <p>7:36</p>	<p>83. 十字路</p> <p>4.7km 411.2km</p> <p>7:54</p>	<p>84. Y字路</p> <p>2.9km 414.1km</p> <p>8:06</p>	<p>85. 勝浦臨海 S</p> <p>0.4km 414.5km</p> <p>8:08</p>	<p>86. 湯川トンネル</p> <p>2.6km 417.1km</p> <p>8:18</p>

<p>87. 通過チェック 5</p> <p>28.9km 446.0km</p> <p>10:14</p> <p>通過チェック 5 ファミリーマート 串本町棧橋店 レシート取得 参考タイム 翌 10:14</p>	<p>88. すさみ駅前 S</p> <p>36.4km 482.4km</p> <p>12:39</p> <p>国道 42 ROUTE</p>	<p>89. PC5</p> <p>7.2km 489.6km</p> <p>Lawson STATION</p> <p>PC5 ローソン 日置川町店 レシート取得 Open19:38 ~ Close 翌 13:10</p>	<p>90. 郵便橋 S</p> <p>18.3km 507.9km</p> <p>14:21</p> <p>国道 42 ROUTE</p>	<p>91. 田鶴東 S</p> <p>4.0km 511.9km</p> <p>14:37</p> <p>国道 42 ROUTE</p> <p>側道へ降りる</p> <p>田辺市街 白浜</p>
<p>92. 田鶴 S</p> <p>0.5km 512.4km</p> <p>14:39</p> <p>国道 31</p>	<p>93. 湊 S (五叉路)</p> <p>3.2km 515.6km</p> <p>14:52</p> <p>国道 29</p>	<p>94. 銀座 S</p> <p>0.6km 516.2km</p> <p>14:54</p> <p>市道</p>	<p>95. 本町 S</p> <p>0.3km 516.5km</p> <p>14:56</p> <p>国道 210</p>	<p>96. 明洋 S</p> <p>1.2km 517.7km</p> <p>15:00</p> <p>国道 42 ROUTE</p> <p>KOBAN</p> <p>←和歌山 御坊</p>
<p>97. PC7</p> <p>38.3km 556.0km</p> <p>Lawson STATION</p> <p>PC6 ローソン 紀伊内原駅前店 レシート取得 Open21:50 ~ Close 翌 17:34</p>	<p>98. 萩原 S (Y字路)</p> <p>0.8km 556.8km</p> <p>17:37</p> <p>国道 23</p> <p>原谷</p>	<p>99. Y字型四叉路</p> <p>0.3km 557.1km</p> <p>17:38</p> <p>国道 176</p>	<p>100. 十字路</p> <p>10.4km 567.5km</p> <p>18:20</p> <p>国道 21</p> <p>途中、新鹿ヶ瀬トンネル 標高 176m</p>	<p>101. 逆 Y 字路</p> <p>5.9km 573.4km</p> <p>18:43</p> <p>国道 42 ROUTE</p> <p>↑広川 和歌山</p>
<p>102. 湯浅 S</p> <p>4.6km 578.0km</p> <p>19:02</p> <p>国道 23</p> <p>←湯浅 広港</p>	<p>103. 湯浅簡易裁判所前 S</p> <p>0.3km 578.3km</p> <p>19:03</p> <p>市道</p>	<p>104. 十字路</p> <p>0.5km 578.8km</p> <p>19:05</p> <p>きたはしを渡る</p> <p>国道 20</p>	<p>105. Y 字路</p> <p>0.4km 579.2km</p> <p>19:06</p> <p>市道</p> <p>坂の登りはじめを左に降りる、海沿いに</p>	<p>106. 逆 Y 字路</p> <p>2.1km 581.3km</p> <p>19:15</p> <p>国道 20</p> <p>すはらシーサイドハウス</p>
<p>107. Y 字路</p> <p>4.7km 586.0km</p> <p>19:34</p> <p>国道 172</p> <p>鳥居をくぐる</p>	<p>108. 保田橋北詰 S</p> <p>1.5km 587.5km</p> <p>19:40</p> <p>国道 480 ROUTE</p>	<p>109. Y 字路</p> <p>0.6km 588.1km</p> <p>19:42</p> <p>市道</p>	<p>110. 新町 S</p> <p>2.3km 590.4km</p> <p>19:51</p> <p>国道 42 ROUTE</p> <p>マツゲン</p>	<p>111. 黒田 S</p> <p>6.7km 597.1km</p> <p>20:18</p> <p>市道</p>
<p>112. 十字路</p> <p>0.7km 597.8km</p> <p>20:21</p> <p>市道</p> <p>加茂神社</p>	<p>113. Y 字路</p> <p>1.2km 599.0km</p> <p>20:25</p> <p>→加茂神社には行かずに ←塩津漁港方面へ</p> <p>市道</p>	<p>114. 十字路</p> <p>1.4km 600.4km</p> <p>20:31</p> <p>国道 42 ROUTE</p>	<p>115. Y 字路</p> <p>1.0km 601.4km</p> <p>20:35</p> <p>市道</p>	<p>116. 冷水(しみず) S</p> <p>1.4km 602.8km</p> <p>20:41</p> <p>国道 42 ROUTE</p>

