

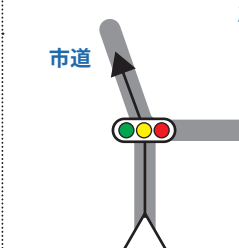
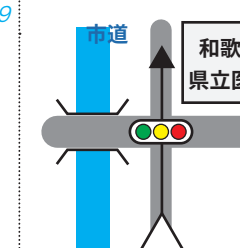
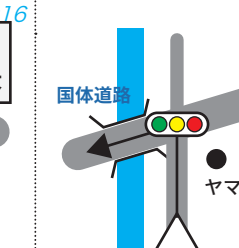

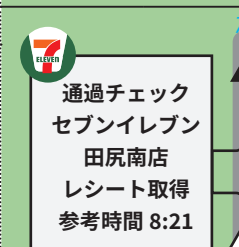
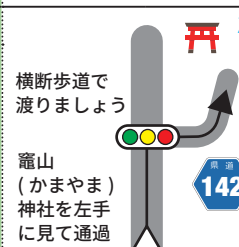
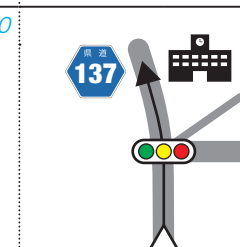
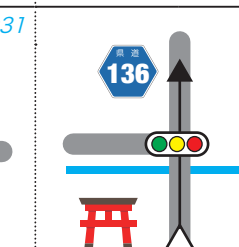

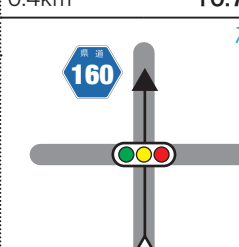
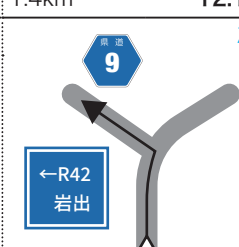

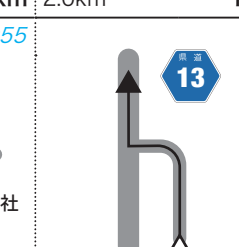
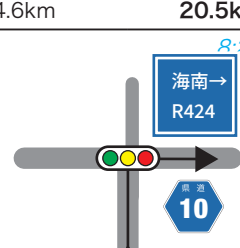
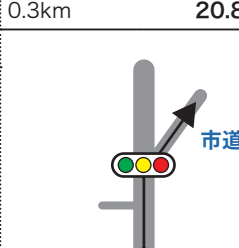
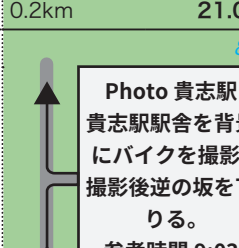
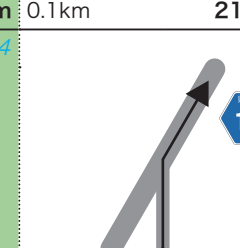
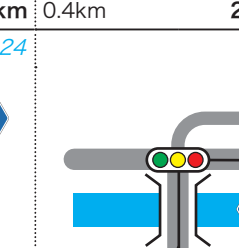

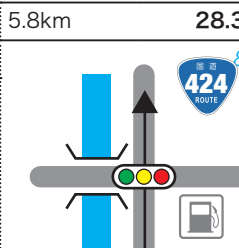
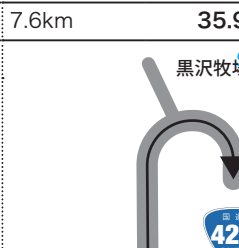

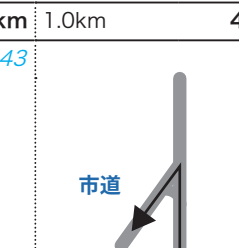

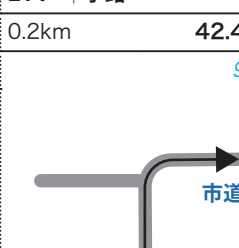
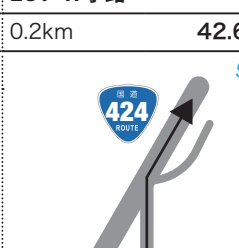
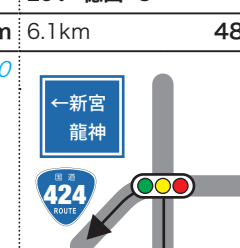
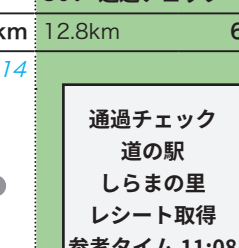


<p>1. スタート</p> <p>0.0km 0.0km</p> <p>スタート 和歌山マリーナ シティ 黒潮温泉前 スタート 7:00</p> 	<p>2. 十字路 S</p> <p>0.3km 0.3km</p> <p>7:01</p> <p>左折し サンブリッジ を渡る</p> <p>市道</p> 	<p>3. 十字路 S</p> <p>2.1km 2.4km</p> <p>7:09</p> <p>市道</p> 	<p>4. 医大病院前 S</p> <p>1.8km 4.2km</p> <p>7:16</p> <p>市道</p> <p>和歌山 県立医大</p> 	<p>5. 十字路 S</p> <p>1.1km 5.3km</p> <p>7:21</p> <p>国道道路</p> <p>ヤマダ電機</p> 
<p>6. 小雑賀 S</p> <p>0.8km 6.1km</p> <p>7:24</p> <p>右折後、側道から 歩道走行を推奨</p> <p>市道</p> <p>県道 18</p> 	<p>7. 通過チェック</p> <p>0.9km 7.0km</p> <p>7:28</p> <p>通過チェック セブンイレブン 田尻南店 レシート取得 参考時間 8:21</p> 	<p>8. 十字路 S</p> <p>0.5km 7.5km</p> <p>7:30</p> <p>横断歩道で 渡りましょう</p> <p>竈山 (かまやま) 神社を左手 に見て通過</p> <p>市道</p> <p>県道 142</p> 	<p>9. 十字路 S</p> <p>0.4km 7.9km</p> <p>7:31</p> <p>市道</p> <p>県道 137</p> 	<p>10. 十字路 S</p> <p>0.2km 8.1km</p> <p>7:32</p> <p>市道</p> <p>県道 136</p> 
<p>11. Y字路</p> <p>2.2km 10.3km</p> <p>7:41</p> <p>市道</p> 	<p>12. 十字路 S</p> <p>0.4km 10.7km</p> <p>7:42</p> <p>市道</p> <p>県道 160</p> 	<p>13. Y字路</p> <p>1.4km 12.1km</p> <p>7:48</p> <p>市道</p> <p>←R42 岩出</p> <p>県道 9</p> 	<p>14. 十字路</p> <p>1.8km 13.9km</p> <p>7:55</p> <p>市道</p> <p>伊太祁曾神社</p> <p>県道 138</p> 	<p>15. 十字路</p> <p>2.0km 15.9km</p> <p>8:03</p> <p>市道</p> <p>県道 13</p> 
<p>16. 神戸 S</p> <p>4.6km 20.5km</p> <p>8:22</p> <p>海南→ R424</p> <p>市道</p> <p>県道 10</p> 	<p>17. Y字路 S</p> <p>0.3km 20.8km</p> <p>市道</p> 	<p>18. フォトコントロール</p> <p>0.2km 21.0km</p> <p>8:24</p> <p>Photo 貴志駅 貴志駅駅舎を背景 にバイクを撮影。 撮影後逆の坂を下 りる。 参考時間 9:03</p> 	<p>19. 逆 Y字路</p> <p>0.1km 21.1km</p> <p>8:24</p> <p>市道</p> <p>県道 10</p> 	<p>20. 井ノ口 S</p> <p>0.4km 21.5km</p> <p>8:26</p> <p>市道</p> <p>県道 10</p> 
<p>21. 星子橋東 S</p> <p>1.0km 22.5km</p> <p>8:30</p> <p>市道</p> <p>油南→ R370</p> <p>県道 424</p> 	<p>22. 野上新橋西詰 S</p> <p>5.8km 28.3km</p> <p>8:53</p> <p>市道</p> <p>県道 424</p> 	<p>23. 黒沢牧場</p> <p>7.6km 35.9km</p> <p>8:23</p> <p>黒沢牧場</p> <p>市道</p> <p>県道 424</p> 	<p>24. Y字路</p> <p>5.0km 40.9km</p> <p>9:43</p> <p>市道</p> 	<p>25. 逆 Y字路</p> <p>1.0km 41.9km</p> <p>9:47</p> <p>市道</p> 
<p>26. 逆 Y字路</p> <p>0.3km 42.2km</p> <p>9:48</p> <p>市道</p> 	<p>27. 十字路</p> <p>0.2km 42.4km</p> <p>9:49</p> <p>市道</p> 	<p>28. X字路</p> <p>0.2km 42.6km</p> <p>9:50</p> <p>市道</p> <p>県道 424</p> 	<p>29. 徳田 S</p> <p>6.1km 48.7km</p> <p>10:14</p> <p>市道</p> <p>新宮 龍神</p> <p>県道 424</p> 	<p>30. 通過チェック</p> <p>12.8km 61.5km</p> <p>11:06</p> <p>通過チェック 道の駅 しらまの里 レシート取得 参考タイム 11:08</p> 

<p>31. 美山郵便局前 S</p> <p>5.2km 66.7km</p> <p>11:26</p>	<p>32. 十字路</p> <p>18.5km 85.2km</p> <p>12:40</p>	<p>33. フォトコントロール</p> <p>13.4km 98.6km</p> <p>13:24</p>	<p>34. 十字路</p> <p>7.7km 106.3km</p> <p>14:05</p>	<p>35. 十字路</p> <p>1.4km 107.7km</p> <p>14:10</p>
<p>36. 十字路</p> <p>0.1km 107.8km</p> <p>14:11</p>	<p>37. 十字路</p> <p>4.1km 111.9km</p> <p>14:27</p>	<p>38. 十字路</p> <p>1.9km 113.8km</p> <p>14:35</p>	<p>39. 切目大橋北詰 S</p> <p>2.1km 115.9km</p> <p>14:43</p>	<p>40. PC1</p> <p>0.9km 116.8km</p>
<p>41. 松原通り S</p> <p>13.8km 130.6km</p> <p>15:42</p>	<p>42. 十字路</p> <p>2.5km 133.1km</p> <p>15:52</p>	<p>43. 十字路</p> <p>0.3km 133.4km</p> <p>15:53</p>	<p>44. 十字路</p> <p>5.0km 138.4km</p> <p>16:13</p>	<p>45. 十字路</p> <p>5.6km 144.0km</p> <p>16:36</p>
<p>46. 十字路</p> <p>7.2km 151.2km</p> <p>17:04</p>	<p>47. 海上自衛隊前 S</p> <p>2.5km 153.7km</p> <p>17:14</p>	<p>48. 十字路</p> <p>2.5km 156.2km</p> <p>17:24</p>	<p>49. 十字路</p> <p>0.2km 156.4km</p> <p>17:25</p>	<p>50. 十字路</p> <p>3.3km 159.7km</p> <p>17:38</p>
<p>51. フォトチェック</p> <p>2.1km 161.8km</p> <p>17:47</p>	<p>52. 十字路</p> <p>5.2km 167.0km</p> <p>18:08</p>	<p>53. 十字路</p> <p>2.3km 169.3km</p> <p>18:17</p>	<p>54. 広川町和田 S</p> <p>6.1km 175.4km</p> <p>18:41</p>	<p>55. なぎ大橋北詰 S</p> <p>1.3km 176.7km</p> <p>18:46</p>
<p>56. 十字路</p> <p>0.4km 177.1km</p> <p>18:48</p>	<p>57. 十字路</p> <p>0.2km 177.3km</p> <p>18:49</p>	<p>58. Y字路</p> <p>6.3km 183.6km</p> <p>19:14</p>	<p>59. 保田橋北詰 S</p> <p>1.5km 185.1km</p> <p>19:20</p>	<p>60. Y字路</p> <p>0.6km 185.7km</p> <p>19:22</p>

<p>61. 新町 S 2.3km 188.0km 19:32 マツゲン 国道 42 ROUTE</p>	<p>62. 黒田 S 6.8km 194.8km 19:59 市道</p>	<p>63. 十字路 0.7km 195.5km 20:02 市道 加茂神社→</p>	<p>64. Y字路 1.0km 196.5km 20:06 →加茂神社には行かず ←塩津漁港方面へ 市道</p>	<p>65. Y字路 0.2km 196.7km 20:06 市道</p>
<p>66. 十字路 1.2km 197.9km 20:11 市道</p>	<p>67. 逆Y字路 0.2km 198.1km 20:12 国道 42 ROUTE</p>	<p>68. Y字路 1.0km 199.1km 20:16 市道</p>	<p>69. 冷水 S 1.4km 200.5km 20:22 再度 R42 に合流。 国道 42 ROUTE</p>	<p>70. 十字路 0.4km 200.9km 20:23 市道</p>
<p>71. 藤白神社入口 S 0.9km 201.8km 20:27 国道 42 ROUTE</p>	<p>72. 築地 S 0.7km 202.5km 20:30 ガスト ←大阪 和歌山</p>	<p>73. 築地西 S 0.1km 202.6km 20:30 市道</p>	<p>74. Arrivée 0.1km 202.7km フィニッシュ デイリーヤマザキ 海南日方店 レシート取得 Open12:53 ~ Close 翌 20:30</p>	<p>75. ゴール受付 0.1km 202.8km ゴール受付 海南 nobinos 4階会議室 B 受付時間は 16:00~21:00の 予定</p>