




2024BRM320近畿200km神戸(甲) Gara Pagos Stage.1【Twilight ROKKO】

| | | | |
|--|---|--|---|
| <p>キューシート番号 交差点名</p> <p>信号有り 信号無し</p> <p>V15時刻 区間距離</p> | <p>PC1迄 101.2km</p> <p>300m</p> <p>市道</p> <p>6:00 HATなぎさ公園 ~6:30</p> | <p>3</p> <p>市道</p> <p>6:04 0.9km</p> | <p>4</p> <p>二宮橋</p> <p>国体道路 市道</p> <p>6:08 1.0km</p> <p>26m 2.2km</p> |
| <p>5 中山手通3</p> <p>市道 トアロード</p> <p>NHK神戸 放送局</p> <p>6:14 1.3km</p> <p>24m 3.5km</p> | <p>6 山本通3</p> <p>市道</p> <p>6:15 0.3km</p> <p>49m 3.8km</p> | <p>7</p> <p>再度山ドライブウェイ</p> <p>市道</p> <p>6:16 0.2km</p> <p>再度公園入口 「再度山公園外人墓地」</p> <p>up down キツイ</p> <p>48m 4.0km</p> | <p>PC1迄 91.9km</p> <p>通過チェック①</p> <p>市道</p> <p>6:37 5.3km</p> <p>370m 9.3km</p> |
| <p>9</p> <p>市道</p> <p>6:41 1.0km</p> <p>361m 10.3km</p> <p>左に行かない</p> | <p>10 西六甲 ドライブウェイ</p> <p>市道</p> <p>6:48 1.7km</p> <p>418m 12.0km</p> <p>K16</p> | <p>11 おうぶ 小部峠</p> <p>交通量多い</p> <p>428</p> <p>有馬街道</p> <p>6:54 1.5km</p> <p>367m 13.5km</p> | <p>12 梅ノ木谷</p> <p>428</p> <p>7:03 2.3km</p> <p>247m 15.8km</p> |
| <p>14 原野南</p> <p>K85</p> <p>428</p> <p>26.7km左</p> <p>標高437mへ 岩谷峠</p> <p>7:12 1.9km</p> <p>182m 18.2km</p> | <p>15 吉川 IC</p> <p>市道</p> <p>8:24 18.0km</p> <p>106m 36.2km</p> <p>17</p> | <p>16 吉安</p> <p>交通量多い</p> <p>512</p> <p>7:28 0.8km</p> <p>112m 37.0km</p> | <p>17 吉川 病院</p> <p>512</p> <p>8:28 0.2km</p> <p>110m 37.2km</p> |

| | | | |
|---------------------------|---|---|---|
| <p>看板と 自転車 写真</p> | <p>13 皆森</p> <p>428</p> <p>7:05 0.5km</p> <p>223m 16.3km</p> <p>K15</p> | <p>17 吉川 病院</p> <p>512</p> <p>8:28 0.2km</p> <p>110m 37.2km</p> | <p>PC1迄 63.2km</p> <p>512</p> <p>通過チェック②</p> <p>吉安上公民館</p> <p>8:32 0.8km</p> <p>124m 38.0km</p> |
|---------------------------|---|---|---|

| | | | | |
|--|---|---|---|---|
| <p>公民館と自転車撮影</p> | <p>19 吉安上</p> <p>市道</p> <p>道細い 車も通る 注意</p> <p>8:32 0.2km</p> <p>127m 38.2km</p> <p>K512</p> | <p>20</p> <p>316</p> <p>8:43 2.6km</p> <p>163m 40.8km</p> <p>K316</p> | <p>21</p> <p>316</p> <p>8:44 0.3km</p> <p>166m 41.1km</p> <p>K356</p> | <p>22 下井沢</p> <p>141</p> <p>9:02 4.5km</p> <p>153m 45.6km</p> <p>K141</p> |
| <p>23</p> <p>市道</p> <p>見落とし注意</p> <p>9:03 0.2km</p> <p>153m 45.8km</p> <p>K141</p> | <p>24</p> <p>市道</p> <p>JR宝塚線</p> <p>9:04 0.3km</p> <p>154m 46.1km</p> | <p>25</p> <p>176</p> <p>9:06 0.6km</p> <p>167m 46.7km</p> <p>R176</p> | <p>26</p> <p>市道→ ダム湖岸道</p> <p>道が細い</p> <p>9:08 0.3km</p> <p>154m 47.0km</p> <p>R176</p> | <p>27</p> <p>市道</p> <p>9:26 4.7km</p> <p>186m 51.7km</p> |
| <p>28</p> <p>49</p> <p>59km~3km 登り10% きつい</p> <p>10:13 0.3km</p> <p>186m 52.0km</p> <p>K49</p> | <p>PC1迄 37.9km</p> <p>通過チェック③</p> <p>永澤寺</p> <p>10:13 11.3km</p> <p>527m 63.3km</p> | <p>30</p> <p>49</p> <p>10:20 1.8km</p> <p>466m 65.1km</p> <p>K308</p> <p>花しょうぶ園、寺、そば道場 などと自転車写真</p> | <p>31</p> <p>49</p> <p>10:22 0.6km</p> <p>454m 65.7km</p> <p>K308</p> <p>少し上る 下りはキツイ</p> | |
| <p>32 小枕</p> <p>R372</p> <p>372</p> <p>10:43 5.2km</p> <p>217m 70.9km</p> <p>暫く平坦路</p> | <p>33 八上下</p> <p>372</p> <p>10:54 2.7km</p> <p>212m 73.6km</p> | <p>34 小野新</p> <p>173</p> <p>11:26 8.1km</p> <p>244m 81.7km</p> <p>R173</p> | <p>35 安田西</p> <p>R173</p> <p>372</p> <p>11:28 0.4km</p> <p>250m 82.1km</p> <p>次コンビニ 65km先</p> | <p>36</p> <p>R372</p> <p>11:32 1.0km</p> <p>252m 83.1km</p> |

| | | | | |
|--|--|---|---|---|
| <p>37 標高 407mへ まあまあ 傾斜あり 303 道なり 11:35 272m 0.8km 83.9km</p> | <p>38 標高 378mへ 市野々 702 K702 12:01 276m 6.4km 90.3km</p> | <p>39 口八田 標高 281mへ 453 K453 12:25 209m 6.0km 96.3km</p> | <p>PC2迄 66.0km 106km PC 1 船坂親水公園 8:58 ~ 12:44 4.9km 101.2km</p> | <p>切りから登り  看板と自転車撮影</p> |
| <p>41 大河内 るり溪へ K54 54 13:16 314m 8.0km 109.2km</p> | <p>42 標高 602mへ るり溪 731 K54 13:37 565m 5.1km 114.3km</p> | <p>43 R173 173 13:44 545m 1.9km 116.2km</p> | <p>44 R173 こんなところに 道が... 13:50 標高 516m 1.3km 595mへ 117.5km</p> | <p>45 601 K601 14:04 449m 3.7km 121.2km</p> |
| <p>46 601 K538 標高 485mへ 14:09 420m 1.1km 122.3km</p> | <p>47 猪名川町杉生 12 K12 14:16 395m 1.8km 124.1km</p> | <p>48 K12 町道 14:32 218m 4.0km 128.1km</p> | <p>49 通過 チェック後 507 K507 14:36 230m 0.9km 129.0km</p> | <p>50 強烈な 登り 町道 14:47 388m 2.9km 131.9km</p> |
| <p>51 通過 チェック後 一方 通行 激坂 14:49 420m 0.4km 132.3km</p> | <p>PC2迄 32.0km 通過チェック④ 猪名川天文台 恋人達の聖地 15:00 723m 2.9km 135.2km</p> | <p> スロープを上って 天文台へ。その隣</p> | <p>町道 下り 注意 15:01 723m 0.1km 135.3km</p> | <p>町道 15:14 423m 3.2km 138.5km</p> |
| <p>53 507 15:15 388m 0.3km 138.8km</p> | <p>54 146.5km 杉生 暫く平埤基調 12 K602 15:30 198m 3.9km 142.7km</p> | <p>55 揚津小学校前 よしん 12 K12 15:56 125m 6.4km 149.1km</p> | <p>56 激坂！最大斜度25% 路面荒れてます 町道 16:02 138m 1.6km 150.7km</p> | <p>PC2迄 12.8km 通過チェック⑤ 才の神峠 16:17 423m 3.7km 154.4km</p> |
| <p> 看板と自転車撮影</p> | <p>57 町道 下りも 悪路 ⑦</p> | <p>58 長谷の 棚田 町道 16:21 305m 1.0km 155.4km</p> | <p>59 up down 603 K603 16:30 213m 2.2km 157.6km</p> | <p>60 603 17:04 95m 8.4km 166.0km</p> |
| <p>61 よだどでん 紫合堂田 68 K68 17:05 94m 0.4km 166.4km</p> | <p>Goal迄 37.8km PC 2 猪名川パークタウン店 10:55 ~ 17:08 レシート取得 98m 0.8km 167.2km</p> | <p>63 広根奥の谷 324 K12 17:14 98m 1.5km 168.7km</p> | <p>64 切畑 33 K33 17:30 243m 3.8km 172.5km</p> | <p>65 森脇 観光農園 33 K325 17:40 328m 2.7km 175.2km</p> |
| <p>66 R176 生瀬橋西詰 東詰 K337 18:01 48m 6.5km 181.7km</p> | <p>67 176 交通量 多い 18:09 49m 0.7km 182.4km</p> | <p>68 六甲山へ 登攀開始 51 R176 18:12 60m 0.6km 183.0km</p> | <p>69 船坂小学校前 ハニ一坂 82 18:30 373m 5.3km 188.3km</p> | <p>70 16 ここから マジ 辛いです K16 18:54 412m 5.2km 193.5km</p> |

| | | | | |
|--|--|--|--|---|
| <p>71 夜景最高! 市道 (サンライズドライブウェイ) 一軒茶屋</p> <p>19:14 5.0km 198.5km</p> <p>19:30 4.0km 202.5km</p> <p>876m 836m</p> <p>K16 関西大学 六甲山荘</p> <p>下り途中注意 ←左折</p> | <p>72 K16</p> <p>見落とし注意</p> <p>19:38 2.1km 204.6km</p> <p>751m</p> | <p>73 受付迄 14.5km Goal (^^)/ 六甲ケーブル山上駅 11:53 ~ 19:30</p> <p>0.4km 205.0km</p> <p>737m</p> <p>ケーブルと自転車撮影 写真のプロパティの時刻がゴール証明</p> | <p>74 六甲記念碑台</p> <p>19:43 0.9km 205.9km</p> <p>783m</p> <p>K16</p> | <p>75 下り 表六甲ドライブウェイ</p> <p>20:10 0.9km 212.7km</p> <p>247m</p> <p>K16 K95</p> <p>20:18 1.8km 214.5km</p> <p>82m</p> <p>六甲登山口 六甲登山口南</p> |
| <p>76 新六甲大橋下 旧道</p> <p>20:2 0.9km 215.4km</p> <p>39m</p> <p>200m</p> <p>灘警察署前</p> | <p>77 將軍通</p> <p>20:24 0.6km 216.2km</p> <p>19m</p> <p>R2</p> | <p>78 交通量多い注意</p> <p>20:28 0.9km 217.1km</p> <p>3m</p> <p>R43</p> | <p>79 大石川</p> <p>20:36 2.1km 219.2km</p> <p>12m</p> <p>R2</p> | <p>80 岩屋</p> <p>20:37 0.2km 219.4km</p> <p>7m</p> |
| <p>81 Goal受付 養合公民館 ~21:00</p> <p>0.1km 219.5km</p> | | | | |