

キューシート番号 交差点名 **PC 1 迄 50.3km**

信号有り  
信号無し

V15時刻  
区間距離

標高  
総距離

**start**  
**宇治公民館前**

6:00  
~6:30 ←start時間



2 宇治浦田東

K32

6:00  
0.1km 0.1km

3 伊勢街道  
外宮

K32

6:13  
3.3km 3.4km

4

22

K22

6:14  
0.2km 3.6km

5 市道 筋向橋

K22 浦口南

100m 筋向橋

6:18  
0.9km 4.5km

7 駅前交差点  
山田上口

市道

6:20  
0.4km 5.0km

8

100m

伊勢街道

K60 K60

6:21  
0.3km 5.3km

10

K428

宮川

428

6:25  
1.0km 6.4km

11 伊勢街道

428

6:26  
0.3km 6.7km

12

428

伊勢街道

6:28  
0.4km 7.1km

13 明野

428

K713

伊勢街道

6:36  
2.1km 9.2km

14 榎田橋南詰

K37

37

7:09  
8.2km 17.4km

15 榎田

K37

伊勢街道

7:11  
0.5km 17.9km

16

伊勢街道

7:30  
4.6km 22.5km

17 新町

黒田町通 新町通

7:35  
1.3km 23.8km

18

市道

7:36  
0.2km 24.0km

19 石畳の道

7:37  
0.3km 24.3km

20 御番屋敷通り  
松阪神社  
石畳の道

7:37  
0.1km 24.4km

21 PC 1 迄 25.8km

通過チェック①  
御城番屋敷

7:38  
0.1km 24.5km



22 松阪城址

7:38  
0.1km 24.6km

23 松阪城址

24

7:39  
0.3km 24.9km

24 本町

三井家  
発祥の地

K24

24

7:40  
0.3km 25.2km

25

K24

伊勢街道

7:45  
1.1km 26.3km

26

伊勢街道

7:49  
1.0km 27.3km

27

伊勢街道  
道なり

7:53  
1.0km 28.3km

28

石碑  
いがごえ追分

7:59  
1.5km 29.8km

28

伊勢街道

8:04  
1.2km 31.0km

28

伊勢街道

8:04  
0.1km 31.1km

28

伊勢街道  
史跡  
月本追分

8:06  
0.6km 31.7km

29

市道

8:14  
1.9km 33.6km

30 小野江小学校西

413

K413

8:14  
0.1km 33.7km

31

伊勢街道

K413

8:19  
1.2km 34.9km

32

伊勢街道

8:25  
1.5km 36.4km

33

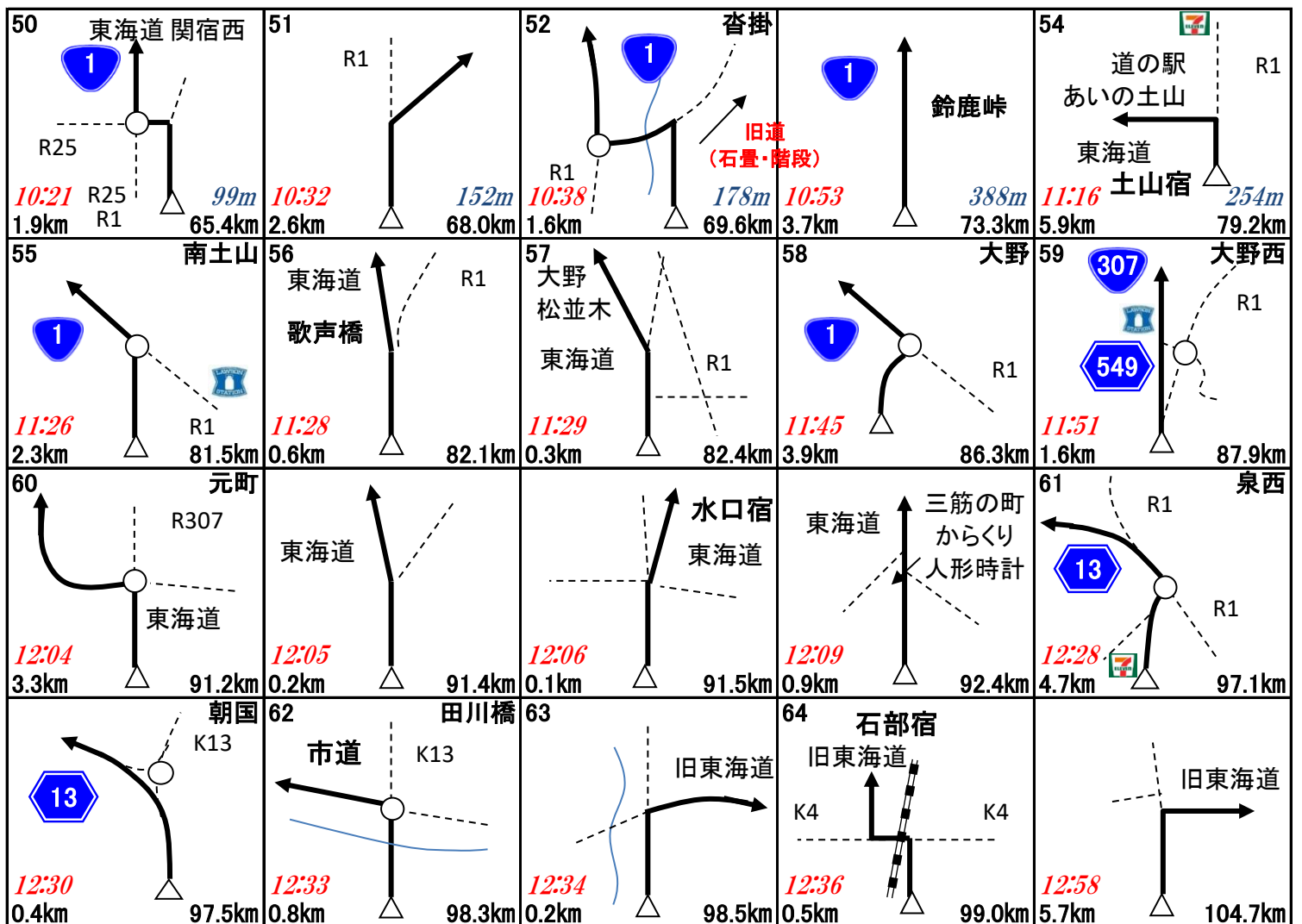
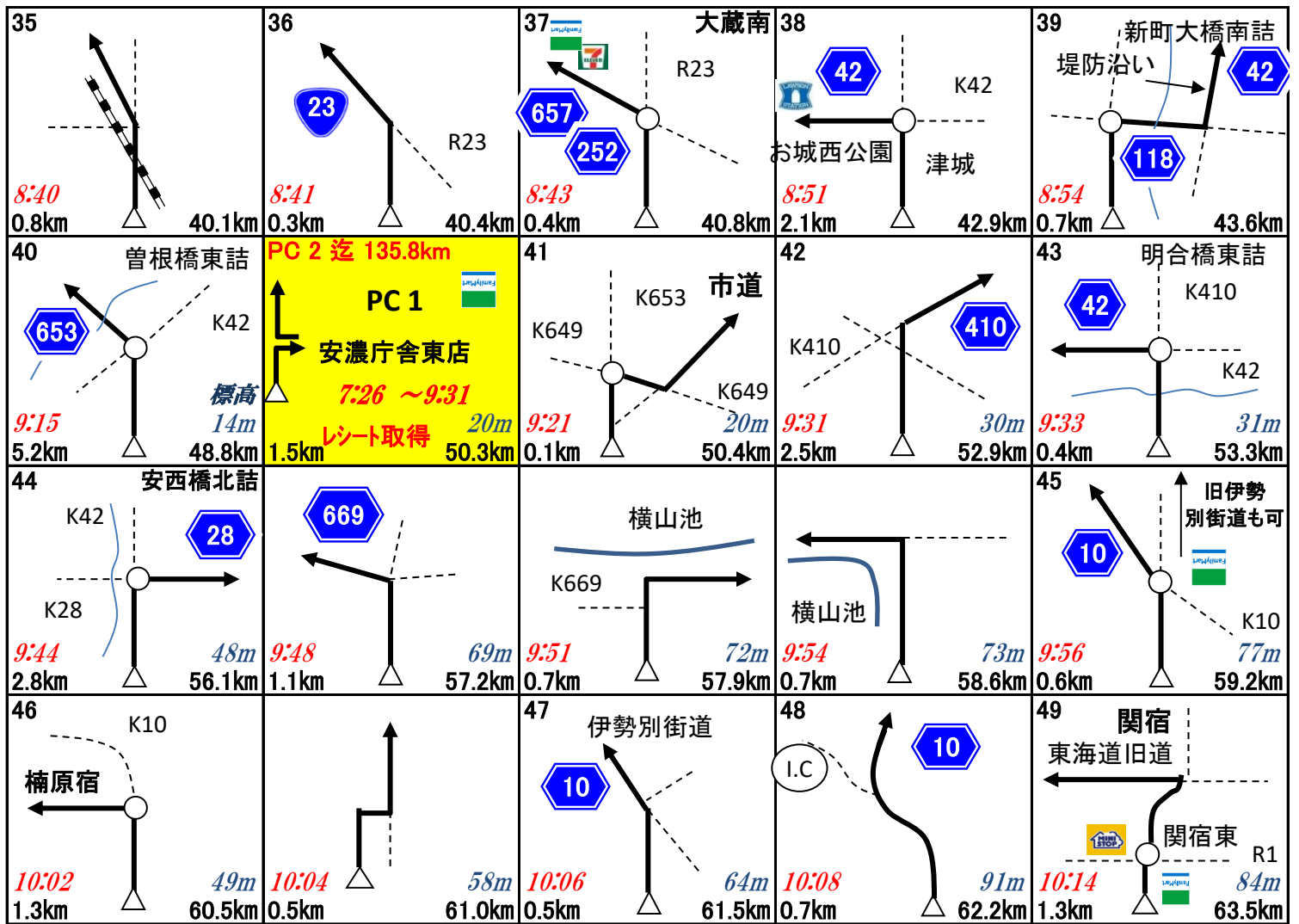
伊勢街道

8:26  
0.2km 36.6km

34

伊勢街道

8:37  
2.7km 39.3km




<p>65</p> <p>旧東海道</p> <p>13:00 0.3km 105.0km</p>	<p>66</p> <p>旧東海道</p> <p>13:02 0.7km 105.7km</p>	<p>68</p> <p>旧東海道</p> <p>13:30 6.8km 112.5km</p> <p>交通量多い</p>	<p>69</p> <p>堤防 遊歩道へ</p> <p>13:37 1.9km 114.4km</p>	<p>70</p> <p>13:39 0.4km 114.8km</p>
<p>PC 2 迄 70.7km</p> <p>通過チェック②</p> <p>草津宿 追分灯籠</p> <p>13:42 0.6km 115.4km</p>	<p>灯籠ないし本陣と自転車写真</p>	<p>PC 2 迄 70.6km</p> <p>通過チェック②</p> <p>草津本陣</p>		<p>72</p> <p>旧東海道 市道</p> <p>矢倉橋</p> <p>草津川</p> <p>13:45 0.8km 116.3km</p>
<p>73</p> <p>13:48 0.8km 117.1km</p>	<p>74</p> <p>13:52 1.0km 118.1km</p> <p>交通量多い</p>	<p>75</p> <p>矢橋中央</p> <p>13:54 0.4km 118.5km</p>	<p>76</p> <p>矢橋道</p> <p>13:54 0.2km 118.7km</p>	<p>77</p> <p>矢橋</p> <p>13:57 0.7km 119.4km</p>
<p>78</p> <p>新浜町</p> <p>14:02 1.3km 120.7km</p> <p>交通量多い</p> <p>右側歩道 推奨</p>	<p>79</p> <p>近江大橋西詰</p> <p>左から 2車線目 に入る</p> <p>14:12 2.5km 123.2km</p>	<p>80</p> <p>木下町北</p> <p>14:14 0.5km 123.7km</p> <p>旧東海道</p> <p>標高 86m</p>	<p>81</p> <p>旧東海道</p> <p>14:15 0.1km 123.8km</p> <p>標高 88m</p>	<p>82</p> <p>小関 越え</p> <p>市道幹1033号</p> <p>14:28 3.2km 127.0km</p> <p>標高 222mへ</p> <p>95m</p>
<p>83</p> <p>市道</p> <p>14:37 2.3km 129.3km</p> <p>152m</p>	<p>84</p> <p>市道</p> <p>14:40 0.9km 130.2km</p> <p>103m</p>	<p>85</p> <p>藤尾小学校前</p> <p>14:42 0.5km 130.7km</p> <p>100m</p>	<p>86</p> <p>東海道</p> <p>14:44 0.5km 131.2km</p>	<p>87</p> <p>細い道</p> <p>牛尾山道</p> <p>14:45 0.1km 131.3km</p>
<p>88</p> <p>14:46 0.2km 131.5km</p>	<p>89</p> <p>小山 大宅線</p> <p>14:46 0.2km 131.7km</p>	<p>90</p> <p>大宅甲ノ辻町</p> <p>14:57 2.6km 134.3km</p>	<p>91</p> <p>六地藏街並</p> <p>15:16 4.8km 139.1km</p>	<p>91</p> <p>15:17 0.3km 139.4km</p>
<p>92</p> <p>六地藏</p> <p>車止め 柵</p> <p>15:18 0.1km 139.5km</p>	<p>93</p> <p>桃山南口</p> <p>自歩道</p> <p>車止め柵</p> <p>15:21 0.8km 140.3km</p>	<p>94</p> <p>平戸樋門</p> <p>15:28 1.8km 142.1km</p>	<p>95</p> <p>自歩道</p> <p>車止め柵</p> <p>15:28 0.0km 142.1km</p>	<p>96</p> <p>15:28 0.1km 142.2km</p>
<p>PC 2 迄 43.4km</p> <p>通過チェック③</p> <p>伏見分かる風景</p> <p>15:31 0.5km 142.7km</p>	<p>PC 2 迄 43.2km</p> <p>通過チェック③</p> <p>ほうらい橋</p> <p>15:32 0.2km 142.9km</p>			<p>99</p> <p>15:31 0.0km 142.9km</p>

**PC 2 迄 43.1km**

**通過チェック⑦**

**寺田屋**  
と自転車写真



15:32  
0.1km 143.0km



101

K115

115

15:32  
0.1km 143.1km

102

油掛通 K115

15:32  
0.1km 143.2km

103

13

K13

15:38  
1.4km 144.6km

104

のうそ 納所

K13

204

15:52  
3.5km 148.1km

105

K204

市道淀146号

15:54  
0.5km 148.6km

106

K211

北枚方 下樋野

R171

171

15:59  
1.3km 149.9km

107

R171

二階下

212

16:00  
0.1km 150.0km

108

67

K10

16:03  
0.8km 150.8km

109

西国街通

67

16:05  
0.6km 151.4km

110

67

西国街道

16:20  
3.7km 155.1km

111

67

西国街道

16:24  
0.9km 156.0km

112

西国街道

通行止め  
交通指示  
に従う

16:27  
0.9km 156.9km

112

西国街道

一方通行

16:44  
4.1km 161.0km

113

道細い  
通行人多い  
注意

西国街道

16:44  
0.2km 161.2km

114

誠  
サイクル

西国街道

16:49  
1.1km 162.3km

115

一方通行

16:56  
1.8km 164.1km

116

西国街道

16:57  
0.2km 164.3km

116

西国街道

17:02  
1.4km 165.7km

117

西国街道

R171

新豊川橋

17:12  
2.3km 168.0km

118

郡山宿 標高 91mへ  
細い道

35m

17:12  
0.1km 168.1km

119

車多い

171

西宿西 西宿 2丁目

R171 84m

17:33  
5.3km 173.4km

120

R171

信号多い  
ですが  
直進可

Netz

市道

81m

17:35  
0.4km 173.8km

121

市道

17:36  
0.1km 173.9km

122

西国街道

17:36  
0.1km 174.0km

123

西国街道

17:37  
0.4km 174.4km

124

171

車多い  
自転車侵入不可  
に気を付ける

R171

17:42  
1.2km 175.6km

125

171

箕面市瀬川

R171

箕面西南  
小学校前

17:52  
2.4km 178.0km

125

171

瀬川5

R171

17:53  
0.3km 178.3km

126

石橋阪大下

R171

側道で  
踏切を  
渡る

17:54  
0.4km 178.7km

127

軍港橋西詰

R171

側道へ

高架は  
自転車  
通行不可

猪名川

18:04  
2.5km 181.2km

128

171

鑄物師3丁目

R171

市道

18:08  
0.9km 182.1km

129

中野大橋南詰

市道

北詰

18:18  
2.6km 184.7km

**Goal 迄 15.0km**

**PC 2**

伊丹西野  
3丁目店  
11:19 ~ 18:25

シート取得

1.3km 186.1km

132

西野3丁目

手前から  
2本目の本道へ

側道→傾斜歩道  
→歩道も可

18:25  
0.2km 186.3km

133

K114

高松町

みゆき  
第二公園内

堤防路

18:27  
0.6km 186.9km

134

サイクリング  
ロードへ

18:29  
0.5km 187.4km

135

堤防を上げる

歩道を降げる

K114

18:49  
4.9km 192.3km

137

山手  
幹線

公園

18:50  
0.3km 192.6km

<p>138 JR甲子園口</p> <p>18:52 0.4km 193.0km</p>	<p>139 津門川</p> <p>18:59 1.9km 194.9km</p>	<p>140 津門大塚町</p> <p>19:00 0.2km 195.1km</p>	<p>受付迄 4.1km</p> <p>Finish 神戸赤鳥居前店 11:53 ~ 19:30 レシート取得</p> <p>受付 御影公会堂 ~ 21:00</p> <p>6.0km 201.1km 4.1km 205.2km</p>	
			<p>2階202号室受付</p> <p>建物正面から左側に 自転車置き場</p>	