




'24BRM601近畿200km丸岡 苔寺と猫寺と蓮如さん

| | | | | | | | |
|---|---|---|---|---|--|---|---|
| <p>0) キューシートNo 交差点名 (1) Dep6:00 ~ 6:30</p> <p>区間距離km 積算距離km 0.0km 0.0km</p> <p>信号有り</p> <p>V15時刻</p> <p>各自で都度フルハート記入!</p> <p>参加者位置</p> <p>通過チェック迄8.8km PC1迄76.8km</p> <p>閉鎖時間基準で15.0km/h</p> | <p>(2) 丸岡グリーンロードレース</p> <p>0.4km コース</p> <p>北陸自動車道 6:01</p> <p>市道 13m</p> <p>0.6km 集落の手前 市道 左折</p> | <p>(3) 1.6km 0.6+1.0</p> <p>(4) 1.0km</p> <p>(110) 110</p> <p>(10) 10</p> <p>復路 2.0km</p> <p>6:08 竹田川 26m</p> <p>北陸自動車道</p> | <p>(5) 6.0km</p> <p>(6) 8.0km</p> <p>6:32 8.0km</p> <p>0.4km</p> <p>(364) 364</p> <p>(10) 10</p> <p>95m</p> | <p>(7) 通過チェック次チェック迄31.7km</p> <p>0.8km 0.4+0.4 8.8km</p> <p>フォトコントロール1 6:35</p> <p>メロディーパークに来たと分る物と自転車を撮影する事</p> <p>竹田水車</p> <p>メロディーパーク</p> <p>364</p>  | <p>(8) 上久米田</p> <p>8.0km 市道</p> <p>(112) 112</p> <p>(17) 17</p> <p>7:07 45m</p> <p>364 17</p> <p>← 勝山 永平寺</p> <p>364</p> | <p>(9) 1.0km</p> <p>17.8km</p> <p>7:11</p> <p>(17) 17</p> <p>鳴鹿橋</p> <p>364</p> <p>九頭竜川</p> <p>市道</p> | <p>(10) 東古市</p> <p>0.6km</p> <p>18.4km</p> <p>7:13</p> <p>永平寺 踏切</p> <p>永平寺 踏切</p> <p>えちぜん鉄道 勝山永平寺線</p> <p>(416) 416</p> <p>(364) 364</p> |
| <p>(11) 9.2km</p> <p>27.6km</p> <p>7:50</p> <p>80m</p> <p>(255) 255</p> <p>(168) 168</p> <p>勝山</p> <p>(169) 169</p> <p>(132) 132</p> <p>栗田橋</p> | <p>(12) 勝山橋西詰</p> <p>7.8km</p> <p>35.4km</p> <p>8:21</p> <p>119m</p> <p>市道</p> <p>並木道</p> <p>九頭竜川</p> <p>(131) 131</p> <p>(168) 168</p> <p>0.4km</p> | <p>(13) 3.8km 0.4+3.4</p> <p>(14) 39.2km</p> <p>8:36</p> <p>176m</p> <p>(132) 132</p> <p>樹林中</p> <p>市道</p> <p>勝山城博物館</p> | <p>(15) 通過チェック, PC1迄36.3km</p> <p>1.3km</p> <p>40.5km</p> <p>8:42</p> <p>263m</p> <p>フォトコントロール2</p> <p>平泉寺に来たと分る物と自転車を撮影する事</p> <p>市道</p> <p>0.1km</p> |  | | | |
| <p>(17) 0.2km 0.1+0.1</p> <p>(16) 16</p> <p>(17) 17</p> <p>(169) 169</p> <p>(132) 132</p> <p>栗田橋</p> <p>0.2km</p> <p>市道</p> | <p>(18) 2.9km</p> <p>43.6km</p> <p>8:54</p> <p>167m</p> <p>(26) 26</p> <p>(169) 169</p> | <p>(19) 0.3km</p> <p>43.9km</p> <p>8:55</p> <p>178m</p> <p>(157) 157</p> <p>(26) 26</p> | <p>(20) 大渡</p> <p>0.4km</p> <p>44.3km</p> <p>8:57</p> <p>152m</p> <p>(170) 170</p> <p>(157) 157</p> <p>赤根川</p> <p>真名川</p> <p>市道</p> <p>0.7km</p> <p>丸頭竜川</p> <p>(157) 157</p> | <p>(21) 下新井</p> <p>1.0+0.3+1.4</p> <p>(22) 22</p> <p>(23) 23</p> <p>市道</p> <p>47.0km</p> <p>9:08</p> <p>162m</p> <p>(157) 157</p> <p>(22) 22</p> <p>(170) 170</p> | | | |
| <p>(24) 2.4km</p> <p>49.4km</p> <p>9:17</p> <p>167m</p> <p>(172) 172</p> <p>市道</p> <p>0.4km</p> <p>市道</p> | <p>(25) 下丁 Shimoyoro</p> <p>1.3km</p> <p>50.7km</p> <p>9:22</p> <p>166m</p> <p>(158) 158</p> <p>(172) 172</p> | <p>(26) 10.5km</p> <p>61.2km</p> <p>10:04</p> <p>79m</p> <p>(158) 158</p> <p>足羽川</p> <p>市道</p> <p>境寺橋</p> | <p>(27) 0.5km</p> <p>61.7km</p> <p>167m</p> <p>宇坂橋</p> <p>市道</p> <p>0.1km</p> <p>足羽川</p> <p>市道</p> <p>28</p> <p>福井市美山 啓明小学校</p> | <p>(29) 1.5km 0.1+1.4</p> <p>(28) 28</p> <p>(29) 29</p> <p>↑ 6.2km</p> <p>10:12</p> <p>97m</p> <p>(2) 2</p> <p>足羽川</p> <p>勝山永平寺線</p> <p>市道</p> | | | |
| <p>(30) 11.4km</p> <p>74.6km</p> <p>10:58</p> <p>206m</p> <p>(476) 476</p> <p>池田市街</p> <p>市道</p> <p>まちな駅</p> <p>ゲンキー</p> <p>1.7km先</p> | <p>(31) PC1 PC2迄45.6km</p> <p>2.2km</p> <p>76.8km</p> <p>(参考タイム)</p> <p>Open 8:16 ~ 11:08</p> <p>11:07</p> <p>217m</p> <p>市道</p> <p>レシート(1)取得 時刻記入</p> <p>まちな駅</p> <p>こってコテ池田</p> | <p>(32) 0.8km</p> <p>77.6km</p> <p>11:10</p> <p>223m</p> <p>(476) 476</p> <p>市道</p> <p>足羽川</p> <p>押し木方式</p> | <p>(33) 1.0km</p> <p>78.6km</p> <p>11:14</p> <p>226m</p> <p>(476) 476</p> <p>(417) 417</p> <p>越前市 鯖江</p> <p>道なりセンターラインに沿って</p> | <p>(34) 17.1km</p> <p>95.7km</p> <p>12:22</p> <p>35m</p> <p>(201) 201</p> <p>復路</p> <p>(36) 36</p> <p>市道</p> | | | |
| <p>(35) 通過チェック, PC2迄26.4km</p> <p>0.3km</p> <p>96.0km</p> <p>12:24</p> <p>56m</p> <p>フォトコントロール3</p> <p>猫と遊んでいる自分を撮影する事</p> <p>御誕生寺 (猫寺)</p>  | <p>(36) 1.6km 0.2+1.4</p> <p>(37) 3.3km</p> <p>(19) 19</p> <p>(8) 8</p> <p>(201) 201</p> <p>庄田</p> <p>12:30</p> <p>35m</p> <p>FamilyMart</p> | <p>(37) 4.7-1.4</p> <p>(37) 37</p> <p>100.9km</p> <p>12:43</p> <p>37m</p> <p>(19) 19</p> <p>市道</p> <p>中央武生園</p> | <p>(38) 17.2km</p> <p>118.1km</p> <p>13:52</p> <p>7m</p> <p>(305) 305</p> <p>(19) 19</p> <p>米ノ浦バス停</p> | <p>(39) 3.0km</p> <p>121.1km</p> <p>14:04</p> <p>4m</p> <p>(305) 305</p> <p>市道</p> <p>道の駅「越前」</p> <p>越前くりや温泉</p> | | | |
| <p>(38) 17.2km</p> <p>118.1km</p> <p>13:52</p> <p>7m</p> <p>(305) 305</p> <p>(19) 19</p> <p>米ノ浦バス停</p> | <p>(40) PC2 PC3迄41.6km</p> <p>1.3km</p> <p>122.4km</p> <p>(参考タイム)</p> <p>Open 9:35 ~ 14:08</p> <p>14:09</p> <p>75m</p> <p>市道</p> <p>ファミリマート</p> <p>越前くりや店</p> <p>レシート(2)取得 時刻記入</p> | <p>(41) 34.9km</p> <p>157.3km</p> <p>16:29</p> <p>34m</p> <p>(305) 305</p> <p>市道</p> <p>5.5km先</p> | <p>(42) PC3ゴール迄37.3km</p> <p>6.7km</p> <p>164.0km</p> <p>Open 10:49 ~ 16:56</p> <p>(参考タイム) 7m</p> <p>この先ゴール迄コンビニ無し</p> <p>ファミリマート</p> <p>三国新保店</p> <p>レシート(3)取得</p> <p>新保</p> <p>(305) 305</p> <p>(156) 156</p> | | | | |

'24BRM601近畿200km丸岡 苔寺と猫寺と蓮如さん

| | | | | |
|---|--|---|---|---|
| <p>(42) 覚前 2.8km 166.8km 17:07 151 305 4m 7 305 中元</p> | <p>(43) 0.8km 167.6km 17:10 0.6km 305 7m 市道 44 305</p> | <p>(45) 加戸北 0.8km 168.4km 17:13 0.6+0.2 44 45 フルツライ 市道 7 東尋坊 市道</p> | <p>(46) 平山 0.5km 168.9km 17:15 7 166 13m 市道 7 なかよし とんがり牧場</p> | <p>(47) とんがり牧場 1.0km 169.9km 17:19 166 30m ヤギと遊べ! 福井県畜産試験場 なかよしとんがり牧場 なかよし牧場 とんがり入口</p> |
| <p>(57) 2.2km 172.1km 17:28 152 152 27m 北潟波松 あわら温泉 福井 166</p> | <p>(49) 波松 1.5km 173.6km 17:34 152 166 28m ENEOS 元波松小 吉崎御坊 152</p> | <p>(50) 北潟西(天王) 2.1km 175.7km 17:42 あわら市 北潟西(天王) 石川方面 166 166</p> | <p>(51) 1.5km 177.2km 17:48 166 166 41m</p> | <p>(52) 浜坂 3.1km 180.3km 18:01 305 10m 北潟湖 166 305</p> |
| <p>53 通過チェック、ゴール迄20.6km 0.4km 180.7km 18:02 蓮如の里 あわら 道の駅 あわら 蓮如の里あわら へ来た自分と 自分の自転車 と撮影すること 営業18時迄</p> | <p>(54) 0.1km 180.8km 18:03 305 4m 5 305</p> | <p>(55) 吉崎 0.4km 181.2km 18:04 5 29 13m</p> | <p>(56) 3.0km 184.2km 18:16 29 2m 細呂木橋 120 29 観音川</p> | <p>(-) 滝 2.9km 187.1km 18:28 24/3開業 ハピラインふくい線 17m 153 153 120</p> |
| <p>(57) 2.0km 189.1km 4.9-2.9 18:36 17m 市道 157 157</p> | <p>(58) 笹岡 3.6km 192.7km 18:50 172 24m 8 市道</p> | <p>(59) 前谷 1.4km 194.1km 18:56 172 18m 110 110 172</p> | <p>(60) 1.0km 195.1km 19:00 31m 北陸自動車道 110 110</p> | <p>(61) 1.9km 197.0km 19:08 40m 110 110 東山</p> |
| <p>(62) 1.2km 198.2km 19:12 17m 北陸自動車道 110 110 往路を戻る</p> | <p>(63) 1.1km 199.3km 19:17 27m 110 110 110</p> | <p>(64) 1.0km 200.3km 19:21 28m 北陸自動車道 市道 110</p> | <p>(65) 0.6km 200.9km 19:23 18m 市道</p> | <p>(66) ARIVEE 0.4km 201.3km Open 16:00 ~ 20:00 19:25 19:25 フェイサービスセンター 丸岡総合福祉センター 2Fへ 震の郷温泉 駐車場 市道</p> |

入室タイムがFINISHタイム
ブルベカードのPC時刻確認、
総走行時間、マイル要否を記入
署名後、レシートと共に提出、
写真提示。マイル¥1,000