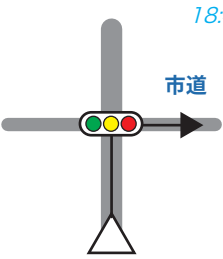

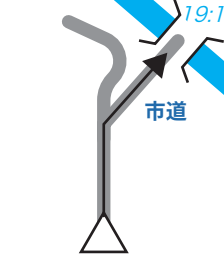
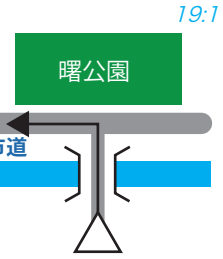

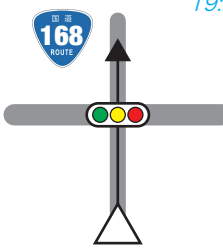

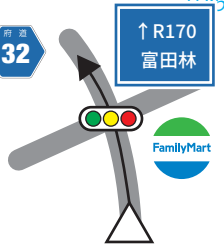

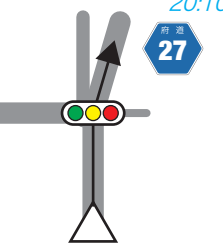

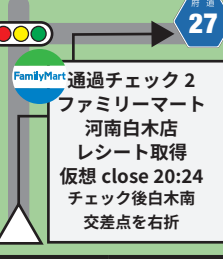
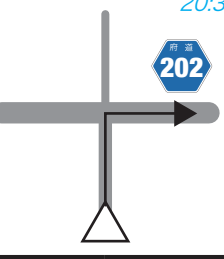
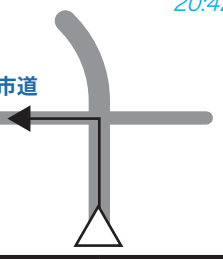


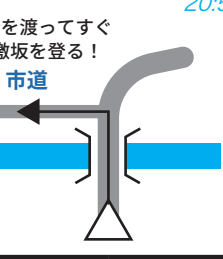
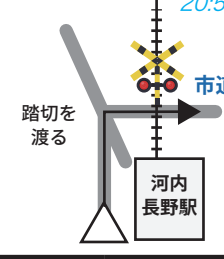


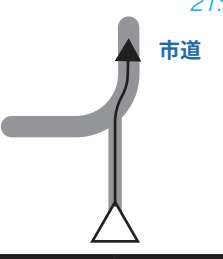

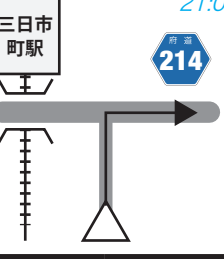
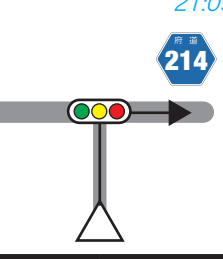
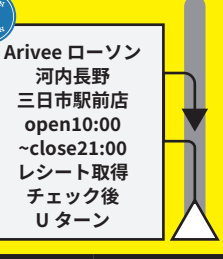
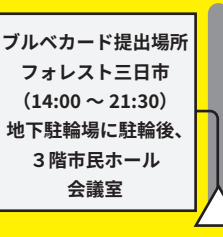


<p>1. DEPART</p> <p>0.0km 0.0km</p> <p>三日市町駅</p> <p>START 1:00 南海高野線 三日市駅前</p>	<p>2. くずの口バス停前 S</p> <p>1.7km 1.7km</p> <p>1:06</p> <p>五條→ 観心寺</p>	<p>3. 牧野小学校前 S</p> <p>17.8km 19.5km</p> <p>2:18</p> <p>市道</p> <p>← 田園</p>	<p>4. 十字路 S</p> <p>2.2km 21.7km</p> <p>2:26</p> <p>市道</p>	<p>5. 十字路 S</p> <p>1.3km 23.0km</p> <p>2:32</p> <p>市道</p>
<p>6. 今井町 S</p> <p>0.3km 23.3km</p> <p>2:33</p> <p>五條東中学校</p> <p>下市→</p>	<p>7. 橋屋 S</p> <p>15.8km 39.1km</p> <p>3:36</p> <p>橋屋</p>	<p>8. 十字路</p> <p>2.0km 41.1km</p> <p>3:44</p> <p>橋屋</p> <p>37</p>	<p>9. 桜橋北詰 S</p> <p>0.2km 41.3km</p> <p>3:45</p> <p>桜橋</p> <p>169</p>	<p>10. 通過チェック 1</p> <p>1.0km 42.3km</p> <p>3:49</p> <p>通過チェック 1 ローソン 吉野リバーサイド 店 仮想 Close 4:06 レシート取得</p>
<p>11. 櫻尾 S</p> <p>5.1km 47.4km</p> <p>4:09</p> <p>市道</p>	<p>12. 十字路</p> <p>0.3km 47.7km</p> <p>4:10</p> <p>この先シカワールド! シカ走行注意!</p> <p>370</p>	<p>13. 窪垣内 S</p> <p>3.2km 50.9km</p> <p>4:23</p> <p>16</p> <p>↑ 松阪 東吉野</p>	<p>14. 十字路</p> <p>7.3km 58.2km</p> <p>4:52</p> <p>220</p>	<p>15. フォトチェック 1</p> <p>3.6km 61.8km</p> <p>5:07</p> <p>フォトチェック 1 丹生川上神社 対象物とバイクを 撮影後直進 仮想 Close 5:08</p>
<p>16. 十字路</p> <p>0.1km 61.9km</p> <p>5:07</p> <p>221</p> <p>220</p>	<p>17. 十字路</p> <p>6.9km 68.8km</p> <p>5:35</p> <p>166</p> <p>↑ 伊勢 松阪</p>	<p>18. 十字路</p> <p>27.1km 95.9km</p> <p>7:23</p> <p>川俣郵便局</p> <p>166</p>	<p>19. 粥見井尻 S</p> <p>20.9km 116.8km</p> <p>8:47</p> <p>R42→</p> <p>368</p>	<p>20. 朝柄 S</p> <p>6.9km 123.7km</p> <p>9:14</p> <p>368</p>
<p>21. PC1</p> <p>4.5km 128.2km</p> <p>9:37</p> <p>42</p> <p>FamilyMart PC1 ファミリーマート 勢和多気店 Open 4:46 ~ Close 9:32 レシート取得</p>	<p>22. 十字路</p> <p>1.2km 129.4km</p> <p>9:37</p> <p>13</p>	<p>23. 十字路</p> <p>0.8km 130.2km</p> <p>9:40</p> <p>42</p>	<p>24. 仁田 S</p> <p>3.4km 133.6km</p> <p>9:54</p> <p>42</p>	<p>25. 十字路</p> <p>0.8km 134.4km</p> <p>9:57</p> <p>13</p>
<p>26. 掛橋 S</p> <p>11.4km 145.8km</p> <p>10:43</p> <p>37</p>	<p>27. 十字路</p> <p>4.7km 150.5km</p> <p>11:02</p> <p>32</p> <p>伊勢神宮 外宮前を左折</p>	<p>28. 宇治浦田町 S</p> <p>3.1km 153.6km</p> <p>11:14</p> <p>23</p>	<p>29. 十字路</p> <p>0.7km 154.3km</p> <p>11:17</p> <p>12</p>	<p>30. フォトチェック 2</p> <p>0.1km 154.4km</p> <p>11:17</p> <p>フォトチェック 2 伊勢神宮内宮 対象物とバイクを 撮影後直進 仮想 Close 11:16</p>

<p>31. 十字路</p> <p>0.0km 154.4km</p> <p>11:17</p> <p>ロータリーを回って折返し</p> <p>県道 12</p>	<p>32. 宇治浦田町 S</p> <p>0.8km 155.2km</p> <p>11:20</p> <p>県道 32</p> <p>←伊勢市街</p>	<p>33. 十字路</p> <p>3.1km 158.3km</p> <p>11:33</p> <p>伊勢神宮 外宮前を右折</p> <p>県道 32</p>	<p>34. 掛橋 S</p> <p>4.6km 162.9km</p> <p>11:51</p> <p>県道 13</p> <p>←多気玉城</p> <p>FamilyMart</p>	<p>35. 十字路</p> <p>9.4km 172.3km</p> <p>12:29</p> <p>県道 119</p>
<p>36. 十字路</p> <p>2.0km 174.3km</p> <p>12:41</p> <p>県道 150</p>	<p>37. フォトチェック 3</p> <p>1.1km 175.4km</p> <p>12:41</p> <p>フォトチェック 3 五桂池ふるさと村</p> <p>対象物とバイクを撮影後直進 仮想 Close 12:40</p>	<p>38. 十字路 S</p> <p>2.9km 178.3km</p> <p>12:53</p> <p>国道 42 ROUTE</p>	<p>39. 丹生 S</p> <p>2.2km 180.5km</p> <p>13:02</p> <p>国道 368 ROUTE</p> <p>飯南→</p> <p>FamilyMart</p> <p>PC1</p>	<p>40. 朝柄 S</p> <p>4.6km 185.1km</p> <p>13:20</p> <p>国道 429</p>
<p>41. 上出江口 S</p> <p>3.1km 188.2km</p> <p>13:32</p> <p>国道 700</p>	<p>42. 大石駐在所前 S</p> <p>0.3km 188.5km</p> <p>13:34</p> <p>国道 166 ROUTE</p> <p>↑桜井 飯南</p> <p>大石駐在所</p>	<p>43. PC2</p> <p>0.2km 188.7km</p> <p>13:36</p> <p>FamilyMart</p> <p>PC2 ファミリーマート 松阪小片野店</p> <p>Open 6:34 ~ Close 13:36</p> <p>レシート取得</p>	<p>44. 粥見赤滝 S</p> <p>5.4km 194.1km</p> <p>13:56</p> <p>国道 368 ROUTE</p> <p>伊勢本街道</p> <p>美杉→ 松阪市</p>	<p>45. 敷津 S</p> <p>24.4km 218.5km</p> <p>15:34</p> <p>国道 369 ROUTE</p> <p>道の駅 伊勢本街道 御杖</p> <p>←奈良 橿原</p>
<p>46. 十字路</p> <p>4.3km 222.8km</p> <p>15:51</p> <p>市道</p>	<p>47. 十字路</p> <p>0.3km 223.1km</p> <p>15:52</p> <p>市道</p>	<p>48. 十字路</p> <p>0.1km 223.2km</p> <p>15:52</p> <p>この先 激坂区間</p> <p>市道</p>	<p>49. 十字路</p> <p>1.9km 225.1km</p> <p>16:00</p> <p>→曾爾高原</p> <p>市道</p>	<p>50. 十字路</p> <p>0.3km 225.4km</p> <p>16:01</p> <p>市道</p> <p>←曾爾高原</p>
<p>51. フォトチェック 4</p> <p>3.6km 229.0km</p> <p>16:16</p> <p>フォトチェック 4 曾爾高原ファーム ガーデン</p> <p>対象物とバイクを撮影後直進 仮想 Close 16:16</p>	<p>52. 十字路</p> <p>1.6km 230.6km</p> <p>16:22</p> <p>国道 81</p>	<p>53. 十字路</p> <p>2.0km 232.6km</p> <p>16:30</p> <p>コイン 精米</p> <p>バイパスには行かない</p> <p>国道 81</p>	<p>54. 十字路</p> <p>2.8km 235.4km</p> <p>16:41</p> <p>国道 369 ROUTE</p> <p>伊勢本街道</p>	<p>55. 十字路</p> <p>18.1km 253.5km</p> <p>17:54</p> <p>国道 31</p> <p>←大宇陀 菟田野</p>
<p>56. 十字路 S</p> <p>1.0km 254.5km</p> <p>17:58</p> <p>国道 198</p> <p>↑大宇陀</p>	<p>57. 十字路</p> <p>1.2km 255.7km</p> <p>18:02</p> <p>7-Eleven</p> <p>国道 198</p>	<p>58. 女寄 S</p> <p>3.7km 259.4km</p> <p>18:17</p> <p>国道 166 ROUTE</p> <p>大和高田 橿原→</p>	<p>59. 外山 S</p> <p>4.8km 264.2km</p> <p>18:36</p> <p>国道 166 ROUTE</p>	<p>60. PC3</p> <p>1.1km 265.3km</p> <p>18:40</p> <p>FamilyMart</p> <p>PC3 ファミリーマート 桜井薬師店</p> <p>Open 8:55 ~ Close 18:40</p> <p>レシート取得</p>

<p>61. 立小路 S</p> <p>0.1km 265.4km</p> <p>18:41</p>  <p>市道</p>	<p>62. 十字路</p> <p>0.2km 265.6km</p> <p>18:42</p>  <p>横大路 旧街道を西進 歩行者・車に注意</p> <p>市道</p>	<p>63. 十字路</p> <p>8.6km 274.2km</p> <p>19:16</p>  <p>市道</p>	<p>64. 十字路</p> <p>0.1km 274.3km</p> <p>19:17</p>  <p>曙公園</p> <p>市道</p>	<p>65. 十字路</p> <p>0.1km 274.4km</p> <p>19:17</p>  <p>電車の高架をくぐってすぐ</p> <p>市道</p>
<p>66. 旭北町 S</p> <p>0.6km 275.0km</p> <p>19:20</p>  <p>168 ROUTE</p>	<p>67. 長尾 S</p> <p>3.2km 278.2km</p> <p>19:32</p>  <p>竹ノ内街道</p> <p>↑太子 藤井寺</p>	<p>68. 太子町交番前 S</p> <p>6.6km 284.8km</p> <p>19:59</p>  <p>32 ROUTE</p> <p>↑R170 富田林</p> <p>FamilyMart</p>	<p>69. 太子町南 S</p> <p>2.3km 287.1km</p> <p>20:08</p>  <p>27 ROUTE</p> <p>←千早赤坂</p>	<p>70. 大阪芸大前 S</p> <p>0.4km 287.5km</p> <p>20:10</p>  <p>27 ROUTE</p>
<p>71. 寺田北 S</p> <p>1.7km 289.2km</p> <p>20:16</p>  <p>27 ROUTE</p>	<p>72. 通過チェック 2</p> <p>1.9km 291.1km</p> <p>20:24</p>  <p>27 ROUTE</p> <p>通過チェック 2 ファミリーマート 河南白木店 レシート取得 仮想 close 20:24 チェック後白木南 交差点を右折</p>	<p>73. 十字路</p> <p>2.8km 293.9km</p> <p>20:35</p>  <p>202 ROUTE</p>	<p>74. 十字路</p> <p>1.8km 295.7km</p> <p>20:42</p>  <p>市道</p>	<p>75. 十字路</p> <p>0.2km 295.9km</p> <p>20:43</p>  <p>市道</p>
<p>76. 十字路 S</p> <p>3.3km 299.2km</p> <p>20:56</p>  <p>橋を渡る</p> <p>310 ROUTE</p>	<p>77. 十字路</p> <p>0.1km 299.3km</p> <p>20:57</p>  <p>橋を渡ってすぐ 激坂を登る!</p> <p>市道</p>	<p>78. 十字路</p> <p>0.1km 299.4km</p> <p>20:57</p>  <p>踏切を渡る</p> <p>河内 長野駅</p> <p>市道</p>	<p>79. 十字路</p> <p>0.1km 299.5km</p> <p>20:58</p>  <p>長野神社</p> <p>市道</p> <p>P</p>	<p>80. 十字路</p> <p>0.1km 299.6km</p> <p>20:58</p>  <p>市道</p>
<p>81. 十字路</p> <p>0.4km 300.0km</p> <p>21:00</p>  <p>市道</p>	<p>82. 十字路</p> <p>0.1km 300.1km</p> <p>21:00</p>  <p>踏切を渡ってすぐ 車止めに注意!</p> <p>市道</p>	<p>83. 十字路 S</p> <p>1.1km 301.2km</p> <p>21:04</p>  <p>三日市 町駅</p> <p>214 ROUTE</p>	<p>84. 三日市中央 S</p> <p>0.1km 301.3km</p> <p>21:05</p>  <p>214 ROUTE</p>	<p>85. ARIVEE</p> <p>0.1km 301.4km</p> <p>21:05</p>  <p>Arivee ローソン 河内長野 三日市駅前店 open10:00 ~close21:00 レシート取得 チェック後 Uターン</p>
<p>86. ブルベカード提出場所</p> <p>0.1km 301.5km</p> <p>21:06</p>  <p>ブルベカード提出場所 フォレスト三日市 (14:00 ~ 21:30) 地下駐輪場に駐輪後、 3階市民ホール 会議室</p>				