































<p>青 進行方向道路 K556 黒 参考道路 K566</p> <p>信号有 信号無 参考信号 参加者位</p> <p>各自で都度 フルベカート 記入!</p>	<p>1.大津湖岸なぎさ公園</p> <p>0km 0km </p> <p>北西へ</p> <p>CLOSE 6:30 P.C1まで50.1km PC1まで120.3km</p>	<p>2.大津港口S</p> <p>3km 3km</p> <p></p> <p>6:12</p> <p>直進中央車線へ 後方車十分 注意!!</p>	<p>3.琵琶湖大橋S</p> <p>14.5km 17.5km</p> <p></p> <p>K558 7:10 R447</p> <p>←敦賀 湖西道路</p>	<p>4.途中口S</p> <p>8.4km 25.9km</p> <p>市道 </p> <p>7:43</p>
<p>5.T字路</p> <p>0.8km 26.7km</p> <p></p> <p>(花折街道) R367</p> <p>7:46</p> <p>合流注意!</p>	<p>6.フォトコントロール1</p> <p>23.4km 50.1km</p> <p></p> <p>道の駅くつき新本陣 バイクとモニュメント 撮影</p> <p>9:20</p>	<p>7.保坂S</p> <p>8.4km 58.5km</p> <p></p> <p>9:54</p> <p>→敦賀、国道161 ←箱館山スキー場</p>	<p>8.十字路</p> <p>7.6km 66.1km</p> <p>市道 </p> <p>10:24</p>	<p>9.十字路S</p> <p>1.9km 68km</p> <p>市道 </p> <p>10:32</p>
<p>10.北仰東S</p> <p>2.8km 70.8km</p> <p>市道 </p> <p>10:43</p> <p>感応式信号</p>	<p>11.T字路</p> <p>0km 70.8km</p> <p>市道 </p> <p>10:43</p>	<p>12.T字路</p> <p>6km 76.8km</p> <p></p> <p>11:07</p> <p>→琵琶湖パークウェイ 西浅井</p>	<p>13.大浦S</p> <p>8.2km 85km</p> <p></p> <p>11:40</p>	<p>14.フォトコントロール2</p> <p>10.6km 95.6km</p> <p>つづら尾崎展望台 バイクと看板撮影 PC1まで24.7km</p> <p>12:22</p>
<p>15.十字路</p> <p>0.1km 95.7km</p> <p></p> <p>K513</p> <p>12:22</p> <p>塩津浜 木ノ本方向へ</p>	<p>16.十字路</p> <p>9.9km 105.6km</p> <p>市道 </p> <p>13:02</p> <p>●ゴミ置場</p>	<p>17.塩津浜S</p> <p>1.1km 106.7km</p> <p>市道 </p> <p>13:06</p> <p>感応式信号</p>	<p>18.T字路</p> <p>0.1km 106.8km</p> <p>市道 </p> <p>13:07</p>	<p>19.T字路</p> <p>0.5km 107.3km</p> <p>市道 </p> <p>13:09</p>
<p>20.十字路</p> <p>0.6km 107.9km</p> <p></p> <p>R8</p> <p>13:11</p> <p>K336 車道へ出ずに 藤ヶ崎トンネル 歩道厳守!</p>	<p>21.十字路</p> <p>1.7km 109.6km</p> <p></p> <p>13:18</p> <p>賤ヶ岳トンネル 通らず、旧道へ</p>	<p>22.T字路・23.大音S</p> <p>2.8km 112.4km</p> <p></p> <p>R8 </p> <p>13:29</p>	<p>24.尾上S</p> <p>7.2km 119.6km</p> <p></p> <p>K44</p> <p>13:58</p>	<p>25.PC1Finishまで81.2km</p> <p>0.7km 120.3km</p> <p>Open09:32~14:00 14:01</p> <p>道の駅湖北みずどり ステーション レシート取得記入</p>
<p>26.公園町S</p> <p>11.3km 131.6km</p> <p></p> <p>K2</p> <p>14:46</p> <p>長浜城 公園</p>	<p>27.馬場2丁目S</p> <p>12.6km 144.2km</p> <p></p> <p>15:36</p>	<p>28.長曾根町北S</p> <p>0.6km 144.8km</p> <p></p> <p>K2</p> <p>15:39</p>	<p>29.湖岸白鳥川S</p> <p>25km 169.8km</p> <p></p> <p>K26</p> <p>17:19</p>	<p>30.フォトコントロール3</p> <p>12.5km 182.3km</p> <p>サイクリストの聖地碑 バイクと碑または モニュメント撮影 Finishまで19.2km</p> <p>18:09</p>
<p>31.Finish</p> <p>19.2km 201.5km</p> <p>Open11:53~19:30 19:26</p> <p>ローソン 大津市萱野浦店 レシート取得記</p>	<p>32.唐橋東詰S</p> <p>2km 203.5km</p> <p>K29 </p> <p>K2</p> <p>19:34</p>	<p>33.唐橋西詰S</p> <p>0.2km 203.7km</p> <p>R442 </p> <p>R422</p> <p>19:34</p>	<p>34.由美浜S</p> <p>3.7km 207.4km</p> <p>K18 </p> <p>市道</p> <p>19:49</p>	<p>35.Goal 受付</p> <p>1.5km 208.9km</p> <p>Open15:00~22:00 19:55</p> <p>ピアザ淡海202会議室 レシート・写真 カード提出</p>
<p>km km</p> <p>14:12</p>	<p>km km</p> <p>16:10</p>	<p>km km</p> <p>18:13</p>	<p>km km</p> <p>20:04</p>	<p>km km</p> <p>20:18</p>