
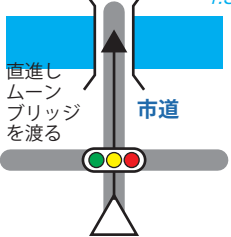


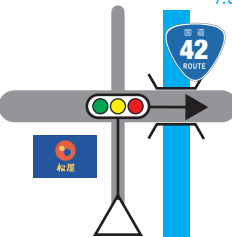





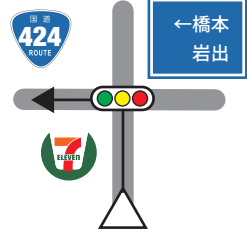

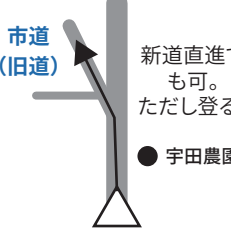
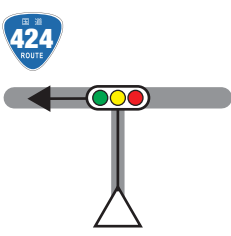


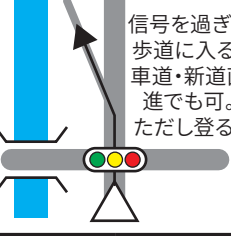
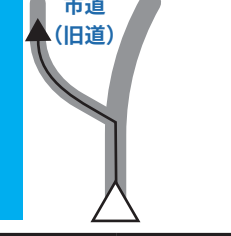
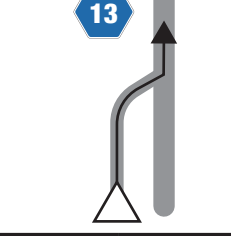
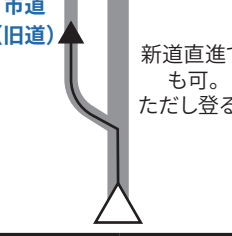
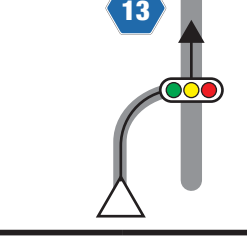
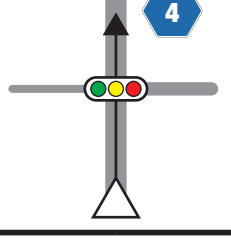

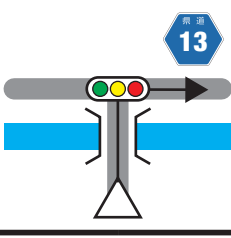

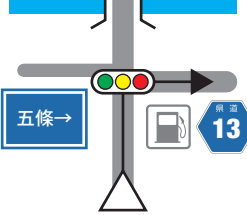

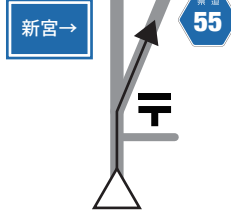
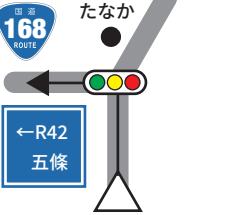
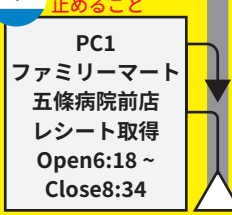


2024 年 BRM928 近畿 600km 和歌山 紀伊半島一周 Reverse コマ図

|   |   |  |   |  |
|---|---|--|---|--|
| <p><b>1. スタート</b></p> <p>0.0km      0.0km</p> <p>スタート<br/>和歌山マリーナ<br/>シティ<br/>黒潮温泉前<br/>スタート 4:30</p>          | <p><b>2. 十字路</b></p> <p>0.1km      0.1km</p> <p>4:30</p> <p>直進し<br/>ムーン<br/>ブリッジ<br/>を渡る</p> <p>市道</p>                               | <p><b>3. 十字路</b></p> <p>1.6km      1.7km</p> <p>4:36</p> <p>市道</p>    | <p><b>4. 左カーブ</b></p> <p>0.6km      2.3km</p> <p>4:39</p> <p>市道</p>   | <p><b>5. 黒江 S</b></p> <p>0.1km      2.4km</p> <p>4:39</p> <p>42<br/>ROUTE</p>   |
| <p><b>6. 船尾東 S</b></p> <p>0.2km      2.6km</p> <p>4:40</p> <p>370<br/>ROUTE</p> <p>↑紀美野<br/>JR 海南駅</p>         | <p><b>7. 馬場町1丁目 S</b></p> <p>0.7km      3.3km</p> <p>4:43</p> <p>370<br/>ROUTE</p>   | <p><b>8. 十字路</b></p> <p>2.0km      5.3km</p> <p>4:51</p> <p>18<br/>ROUTE</p> <p>阪和自動車道</p>                              | <p><b>9. 重根(しこね)第二 S</b></p> <p>1.0km      6.3km</p> <p>4:55</p> <p>市道<br/>(高野西街道)</p> <p>西松屋</p> <p>コメダ珈琲</p>              | <p><b>9.1 竜部池 S</b></p> <p>1.0km      7.3km</p> <p>4:59</p> <p>370<br/>ROUTE</p>    |
| <p><b>10. 野上新橋西詰 S</b></p> <p>2.7km      10.0km</p> <p>5:10</p> <p>424<br/>ROUTE</p> <p>←橋本<br/>岩出</p>        | <p><b>11. 市場 S</b></p> <p>12.0km      22.0km</p> <p>5:58</p> <p>424<br/>ROUTE</p> <p>橋本→</p>                                        | <p><b>12. Y字路</b></p> <p>1.4km      23.4km</p> <p>6:03</p> <p>市道<br/>(旧道)</p> <p>新道直進でも可。<br/>ただし登る。</p> <p>●宇田農園</p>  | <p><b>13. 十字路</b></p> <p>1.3km      24.7km</p> <p>6:08</p> <p>424<br/>ROUTE</p>    | <p><b>14. 竹房橋南詰 S</b></p> <p>0.1km      24.8km</p> <p>6:09</p> <p>13<br/>ROUTE</p> <p>↑橋本<br/>かつらぎ</p>   |
| <p><b>15. Y字路 S</b></p> <p>0.8km      25.6km</p> <p>6:12</p> <p>13<br/>ROUTE</p> <p>新道<br/>遠方バイパス<br/>へ</p>  | <p><b>16. 竜門橋南詰 S</b></p> <p>3.2km      28.8km</p> <p>6:25</p> <p>歩道</p> <p>信号を過ぎて<br/>歩道に入る。<br/>車道・新道直<br/>進でも可。<br/>ただし登る。</p>  | <p><b>17. Y字路</b></p> <p>1.2km      30.0km</p> <p>6:30</p> <p>市道<br/>(旧道)</p>   | <p><b>18. 人字路 S</b></p> <p>1.0km      31.0km</p> <p>6:34</p> <p>13<br/>ROUTE</p>    | <p><b>19. Y字路</b></p> <p>7.6km      38.6km</p> <p>7:04</p> <p>市道<br/>(旧道)</p> <p>新道直進でも可。<br/>ただし登る。</p>    |
| <p><b>20. 十字路 S</b></p> <p>3.1km      41.7km</p> <p>7:16</p> <p>13<br/>ROUTE</p>                             | <p><b>21. 慈尊院 S</b></p> <p>1.8km      43.5km</p> <p>7:24</p> <p>4<br/>ROUTE</p>    | <p><b>22. 丹生橋西詰 S</b></p> <p>0.7km      44.2km</p> <p>7:26</p> <p>4<br/>ROUTE</p> <p>道の駅<br/>くどやま</p>                 | <p><b>23. 丹生橋東詰 S</b></p> <p>0.1km      44.3km</p> <p>7:27</p> <p>13<br/>ROUTE</p>                                        | <p><b>24. 九度山 S (五辻)</b></p> <p>1.0km      45.3km</p> <p>7:31</p> <p>13<br/>ROUTE</p> <p>橋本</p>   |
| <p><b>25. 学文路 S</b></p> <p>1.7km      47.0km</p> <p>7:38</p> <p>五條→</p>                                      | <p><b>26. 橋本橋南詰 S</b></p> <p>3.9km      50.9km</p> <p>7:53</p> <p>55<br/>ROUTE</p> <p>↑恋野</p>                                      | <p><b>27. Y字路</b></p> <p>6.8km      57.7km</p> <p>8:20</p> <p>55<br/>ROUTE</p> <p>新宮→</p>                             | <p><b>28. 丹原 S</b></p> <p>1.8km      59.5km</p> <p>8:28</p> <p>168<br/>ROUTE</p> <p>柿の葉寿司<br/>たなか</p> <p>←R42<br/>五條</p>  | <p><b>29. PC1</b></p> <p>1.0km      60.5km</p> <p>8:32</p> <p>駐輪は右隣の<br/>松風食堂跡に<br/>止めること</p> <p>FamilyMart</p> <p>PC1<br/>ファミリーマート<br/>五條病院前店<br/>レシート取得<br/>Open6:18 ~<br/>Close8:34</p>  |

|  |   |   |   |  |
|--|---|---|---|--|
| <p>30. 野原西 6 丁目 S</p> <p>0.2km 60.7km</p> <p>8:32</p>  | <p>31. 野原東 1 丁目 S</p> <p>1.8km 62.5km</p> <p>8:40</p> | <p>32. 小島 S</p> <p>1.7km 64.2km</p> <p>8:46</p>       | <p>33. 十字路</p> <p>14.0km 78.2km</p> <p>9:42</p>   | <p>34. 十字路</p> <p>1.2km 79.4km</p> <p>9:47</p>   |
| <p>35. クランク</p> <p>0.8km 80.2km</p> <p>9:50</p>  | <p>36. Y 字路</p> <p>5.6km 85.8km</p> <p>10:13</p>      | <p>37. 十字路 S</p> <p>0.1km 85.9km</p> <p>10:13</p>     | <p>38. 宮滝大橋南詰 S</p> <p>0.6km 86.5km</p> <p>10:16</p>  | <p>39. 櫻尾 S</p> <p>0.6km 87.1km</p> <p>10:18</p>   |
| <p>40. 十字路</p> <p>0.3km 87.4km</p> <p>10:19</p>  | <p>41. 窪垣内 S</p> <p>3.3km 90.7km</p> <p>10:32</p>     | <p>42. Y 字路</p> <p>10.2km 100.9km</p> <p>11:13</p>    | <p>43. 人字路</p> <p>0.5km 101.4km</p> <p>11:15</p>  | <p>44. PC2</p> <p>13.0km 114.4km</p> <p>12:07</p> <div style="border: 1px solid black; padding: 5px;"> <p>PC2</p> <p>高見山 (フォト)</p> <p>高見トンネルを出て 700m 大きなオブジェのある駐車場がチェックポイントです</p> <p>通過時刻を自分で記入</p> <p>Open 7:51 ~</p> <p>Close 12:06</p> </div> |
| <p>45. 十字路</p> <p>14.8km 129.2km</p> <p>13:06</p>  | <p>46. 十字路</p> <p>1.9km 131.1km</p> <p>13:14</p>      | <p>47. 道の駅 飯高駅</p> <p>13.5km 144.6km</p> <p>14:08</p> | <p>48. 粥見井尻 S</p> <p>7.2km 151.8km</p> <p>14:37</p>   | <p>49. 朝柄 S</p> <p>7.2km 159.0km</p> <p>15:06</p>  |
| <p>50. PC3</p> <p>4.5km 163.5km</p> <p>15:24</p> <div style="border: 1px solid black; padding: 5px;"> <p>PC3</p> <p>ファミリーマート</p> <p>勢和多気店</p> <p>レシート取得</p> <p>Open 9:19 ~</p> <p>Close 15:26</p> </div> | <p>51. 仁田 S</p> <p>5.2km 168.7km</p> <p>15:44</p>     | <p>52. 十字路</p> <p>0.8km 169.5km</p> <p>15:48</p>      | <p>53. 掛橋 S</p> <p>11.4km 180.9km</p> <p>16:33</p>  | <p>54. 外宮北 S</p> <p>4.6km 185.5km</p> <p>16:52</p>   |
| <p>55. 神田九志本町 1S (Y 字路)</p> <p>1.6km 187.1km</p> <p>16:58</p>  | <p>56. 楠部西 S</p> <p>1.6km 188.7km</p> <p>17:04</p>    | <p>57. 十字路</p> <p>8.8km 197.5km</p> <p>17:40</p>      | <p>58. PC4</p> <p>2.2km 199.7km</p> <p>17:48</p> <div style="border: 1px solid black; padding: 5px;"> <p>PC4</p> <p>ローソン鳥羽 一丁目店</p> <p>レシート取得</p> <p>Open 10:23 ~</p> <p>Close 17:50</p> </div> | <p>59. 中之郷 S</p> <p>1.8km 201.5km</p> <p>17:56</p>   |

2024 年 BRM928 近畿 600km 和歌山 紀伊半島一周 Reverse コマ図

|   |  |  |   |   |
|---|--|--|---|---|
| <p>60. 安楽島大橋北 S</p> <p>0.7km 202.2km</p> <p>17:58</p> | <p>61. 伊勢道路入口 S</p> <p>13.7km 215.9km</p> <p>18:53</p> | <p>62. 三交バスセンター前 S</p> <p>0.7km 216.6km</p> <p>18:56</p> | <p>63. 神津佐 (こんさ) S</p> <p>8.5km 225.1km</p> <p>19:30</p>      | <p>64.</p> <p>南島バイパス (250.3km ~ 252.7km) は開通していませんので直進して下さい。(左にそれて旧道通ってもいいですが最後 13% 超の激坂です)</p> <p>柵橋トンネルと紀勢南島トンネルの間 (266.9km ~ 268.7km) も新道を直進して下さい。平日夜間通行止めありますが、土日は解除されます。</p> |
| <p>65. PC5</p> <p>48.6km 273.7km</p> <p>22:44</p>     | <p>66. 片上南 S</p> <p>7.5km 281.2km</p> <p>23:14</p>     | <p>66.1. 長島トンネル手前</p> <p>2.4km 283.6km</p> <p>23:24</p>  | <p>66.2. 十字路</p> <p>0.7km 284.3km</p> <p>23:27</p>            | <p>66.3. 十字路</p> <p>0.1km 284.4km</p> <p>23:27</p>  |
| <p>67. 新矢ノ川橋西 S</p> <p>27.1km 311.5km</p> <p>1:16</p> | <p>68. 十字路</p> <p>26.4km 337.9km</p> <p>3:01</p>       | <p>69. PC6</p> <p>0.8km 338.7km</p> <p>3:04</p>          | <p>70. 十字路</p> <p>0.9km 339.6km</p> <p>3:08</p>               | <p>71. 大泊海岸 S</p> <p>22.9km 362.5km</p> <p>4:40</p>   |
| <p>72. Y 字路</p> <p>0.4km 362.9km</p> <p>4:41</p>      | <p>73. 変形 4 叉路</p> <p>0.9km 363.8km</p> <p>4:45</p>    | <p>74. 十字路</p> <p>0.3km 364.1km</p> <p>4:46</p>          | <p>75. 木本町 S</p> <p>0.3km 364.4km</p> <p>365.3km 地点にすぎ家あり</p> | <p>76. 4 字路</p> <p>17.6km 382.0km</p> <p>5:58</p>   |
| <p>77. PC7</p> <p>2.3km 384.3km</p> <p>6:07</p>       | <p>78. 高森 S</p> <p>6.4km 390.7km</p> <p>6:32</p>       | <p>79. 那智駅前 S</p> <p>8.7km 399.4km</p> <p>7:07</p>       | <p>80. 十字路</p> <p>0.2km 399.6km</p> <p>7:08</p>               | <p>81. 十字路</p> <p>2.6km 402.2km</p> <p>7:18</p>   |
| <p>82. PC8</p> <p>4.8km 407.0km</p> <p>7:38</p>       | <p>83. 十字路</p> <p>4.7km 411.7km</p> <p>7:56</p>        | <p>84. Y 字路</p> <p>2.7km 414.4km</p> <p>8:07</p>         | <p>85. 勝浦臨海 S</p> <p>0.5km 414.9km</p> <p>8:09</p>            | <p>86. 湯川トンネル</p> <p>3.1km 418.0km</p> <p>8:22</p>  |

2024 年 BRM928 近畿 600km 和歌山 紀伊半島一周 Reverse コマ図

|  |   |  |  |   |
|--|---|--|--|---|
| <p>87. PC9<br/>29.0km 447.0km<br/>10:18<br/>FamilyMart<br/>PC9<br/>ファミリーマート<br/>串本町棧橋店<br/>レシート取得<br/>Open 18:12 ~<br/>Close 翌 10:18</p> | <p>88. すさみ駅前 S<br/>36.4km 483.4km<br/>12:43<br/>国道 42 ROUTE</p>                 | <p>89. PC10<br/>7.3km 490.7km<br/>13:12<br/>LAWSON<br/>PC10<br/>ローソン<br/>日置川町店<br/>レシート取得<br/>Open 19:40 ~<br/>Close 翌 13:14</p> | <p>90. 郵便橋 S<br/>18.4km 509.1km<br/>14:26<br/>国道 42 ROUTE</p>                  | <p>91. 田鶴東 S<br/>4.1km 513.2km<br/>14:42<br/>国道 42 ROUTE<br/>側道へ降りる<br/>田辺市街 白浜</p> |
| <p>92. 田鶴 S<br/>0.4km 513.6km<br/>14:44<br/>国道 31</p>  | <p>93. 湊 S (五叉路)<br/>3.2km 516.8km<br/>14:57<br/>国道 29</p>                      | <p>94. 銀座 S<br/>0.5km 517.3km<br/>14:59<br/>市道</p>   | <p>95. 本町 S<br/>0.2km 517.5km<br/>15:00<br/>国道 210</p>                         | <p>96. 明洋 S<br/>1.4km 518.9km<br/>15:07<br/>国道 42 ROUTE<br/>←和歌山 御坊<br/>KOBAN</p>   |
| <p>97. PC11<br/>38.1km 557.0km<br/>17:38<br/>LAWSON<br/>PC11<br/>ローソン<br/>紀伊内原駅前店<br/>レシート取得<br/>Open 21:52 ~<br/>Close 翌 17:38</p>      | <p>98. 萩原 S (Y字路)<br/>0.9km 557.9km<br/>17:41<br/>国道 23<br/>原谷 ↗</p>            | <p>99. Y字型四叉路<br/>0.1km 558.0km<br/>17:42<br/>国道 176</p>   | <p>100. 十字路<br/>10.4km 568.4km<br/>18:23<br/>国道 21<br/>途中、新鹿ヶ瀬トンネル 標高 176m</p> | <p>101. 逆 Y 字路<br/>6.1km 574.5km<br/>18:48<br/>国道 42 ROUTE<br/>↑広川 和歌山</p>          |
| <p>102. 湯浅 S<br/>4.5km 579.0km<br/>19:06<br/>国道 23<br/>←湯浅 広港</p>  | <p>103. 湯浅簡易裁判所前 S<br/>0.4km 579.4km<br/>19:07<br/>市道</p>                       | <p>104. 十字路<br/>0.6km 580.0km<br/>19:10<br/>きたはしを渡る<br/>国道 20</p>  | <p>105. Y 字路<br/>0.3km 580.3km<br/>19:11<br/>市道<br/>坂の登りはじめを左に降りる、海沿いに</p>     | <p>106. 逆 Y 字路<br/>2.3km 582.6km<br/>19:20<br/>国道 20<br/>すはらシーサイドハウス</p>            |
| <p>107. Y 字路<br/>4.5km 587.1km<br/>19:38<br/>国道 172<br/>鳥居をくぐる</p>   | <p>108. 保田橋北詰 S<br/>1.5km 588.6km<br/>19:44<br/>国道 480 ROUTE</p>                | <p>109. Y 字路<br/>0.6km 589.2km<br/>19:46<br/>市道</p>  | <p>110. 新町 S<br/>2.3km 591.5km<br/>19:56<br/>国道 42 ROUTE<br/>マツゲン</p>          | <p>111. 黒田 S<br/>6.8km 598.3km<br/>20:23<br/>市道</p>                                 |
| <p>112. 十字路<br/>0.7km 599.0km<br/>20:26<br/>市道<br/>加茂神社→</p>   | <p>113. Y 字路<br/>1.0km 600.0km<br/>20:30<br/>→加茂神社には行かず<br/>←塩津漁港方面へ<br/>市道</p> | <p>114. 十字路<br/>1.5km 601.5km<br/>20:36<br/>国道 42 ROUTE</p>  | <p>115. Y 字路<br/>1.0km 602.5km<br/>20:40<br/>市道</p>                            | <p>116. 冷水(しみず) S<br/>1.5km 604.0km<br/>20:46<br/>国道 42 ROUTE</p>                   |

