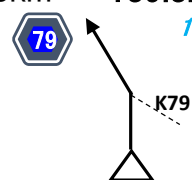
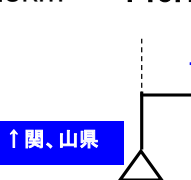
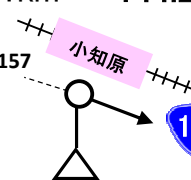
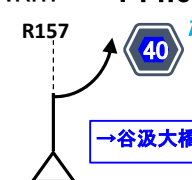
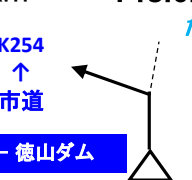
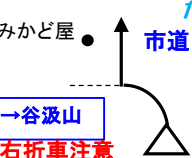
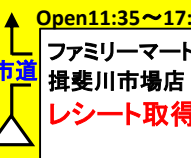
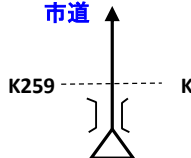
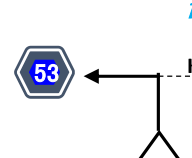
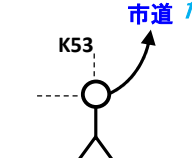
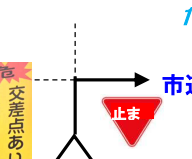
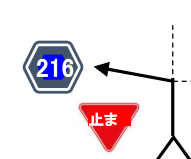
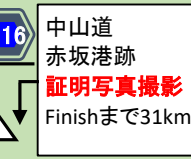
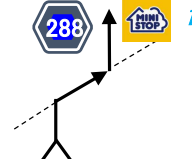
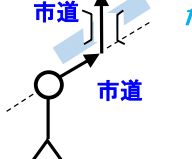
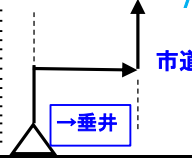
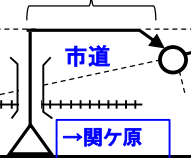
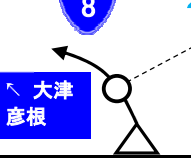
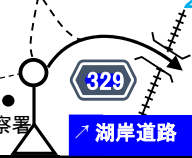
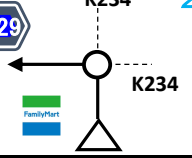
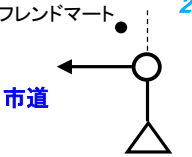


<p>青 進行方向道路 K556 黒 参考道路 K566</p> <p>信号有 信号無 参考信号 参加者位</p> <p>各自で都度 フルペカート 記入!</p>	<p>1.米原駅西口 0km 0km</p> <p>ロータリー内 市道</p> <p>GLOSE 7:30 PC1まで158km P.C1まで23.5km</p> <p>米原駅</p>	<p>2.中多良S 0.8km 0.8km</p> <p>7:03</p> <p>234</p>	<p>3.Y字路 0.5km 1.3km</p> <p>7:05</p> <p>K556 ↑ K234</p>	<p>4.北新町S 8.7km 10km</p> <p>7:40</p> <p>8</p>
<p>5.長浜市役所高月支所 10km 20km</p> <p>8:20</p> <p>547</p> <p>← 十一面観世音</p>	<p>6.十字路 2.3km 22.3km</p> <p>8:29</p> <p>K259</p> <p>止ま</p> <p>→ 木ノ本</p> <p>259</p>	<p>7.十字路 0.2km 22.5km</p> <p>8:30</p> <p>西野水道 モニュメント</p> <p>市道</p>	<p>8.PhotoControl-1 1km 23.5km</p> <p>8:34</p> <p>市道</p> <p>西野水道 史蹟、案内板と 自転車撮影 P.C2まで12.8km</p>	<p>9.十字路・10.十字路 4.5km 28km</p> <p>8:52</p> <p>44</p> <p>市道</p>
<p>11.5又字路・12.変十字路 0.9km 29km</p> <p>8:56</p> <p>市道</p> <p>未舗装路 赤でも可</p>	<p>13.十字路 0.8km 29.9km</p> <p>8:59</p> <p>365</p>	<p>14.余呉湖口S 2.8km 32.7km</p> <p>9:10</p> <p>R365</p> <p>33</p> <p>← 余呉湖</p>	<p>15.十字路 0.5km 33.2km</p> <p>9:12</p> <p>K33</p> <p>532</p> <p>Panasonic</p>	<p>16.PhotoControl-2 3.1km 36.3km</p> <p>9:25</p> <p>K33 ↑ K532</p> <p>賤ヶ岳口看板 看板と自転車撮影 P.C3まで53.6km</p>
<p>17.十字路 2.7km 39km</p> <p>9:36</p> <p>K33</p> <p>市道</p> <p>ピジター センター</p>	<p>18.十字路・19.十字路 2km 41km</p> <p>9:44</p> <p>284</p> <p>先、山岳</p> <p>K284</p> <p>K283</p>	<p>20.十字路 3.5km 44.7km</p> <p>9:58</p> <p>K285</p> <p>284</p> <p>先、激坂 隧道尾灯</p>	<p>21.十字路 2.4km 47.1km</p> <p>9:08</p> <p>R303</p> <p>アップダウン トンネル尾灯</p> <p>303</p>	<p>22.十字路 26.7km 73.8km</p> <p>11:55</p> <p>417</p> <p>R303</p> <p>尾灯継続</p> <p>← 徳山ダム</p>
<p>23.十字路 15km 88.8km</p> <p>12:55</p> <p>市道</p> <p>← 徳山会館</p>	<p>24.十字路 1km 89.8km</p> <p>12:59</p> <p>市道</p> <p>P</p>	<p>25.PhotoControl-3 0.1km 89.9km</p> <p>12:59</p> <p>市道</p> <p>徳山会館 証明写真撮影 P.C4まで40.2km</p>	<p>26.十字路 0.1km 90km</p> <p>13:00</p> <p>市道</p>	<p>27.十字路 1km 91km</p> <p>13:04</p> <p>417</p> <p>R417</p>
<p>28.十字路 0.9km 91.9km</p> <p>13:07</p> <p>R417</p> <p>270</p> <p>→ 根尾</p>	<p>29.十字路 14km 105.9km</p> <p>14:03</p> <p>270</p>	<p>30.十字路 0.6km 106.5km</p> <p>14:06</p> <p>157</p> <p>→ 岐阜、本巣</p> <p>R418</p>	<p>31.十字路 11.7km 118.2km</p> <p>14:52</p> <p>R157</p> <p>79</p> <p>← 山県</p>	<p>32.十字路 3km 121.2km</p> <p>15:04</p> <p>市道</p> <p>K79</p> <p>隘路注意</p>
<p>33.十字路 0.5km 121.7km</p> <p>15:06</p> <p>市道</p> <p>喫茶モエ</p>	<p>34.十字路 0.4km 122.1km</p> <p>15:08</p> <p>K185 ↑ 市道</p> <p>激坂 グレーチング注意</p>	<p>35.十字路 4.2km 126.3km</p> <p>15:25</p> <p>K185</p> <p>市道</p> <p>コケ、狭小注意</p>	<p>36.十字路 1.8km 128.1km</p> <p>15:32</p> <p>174</p>	<p>37.PhotoControl-4 2km 130.1km</p> <p>15:32</p> <p>174</p> <p>伊自良湖 恋人たちの聖地 ハートのベンチと 自転車撮影 PCまで27.9km</p>
<p>38.十字路 2km 132.1km</p> <p>15:48</p> <p>174</p>	<p>39.十字路 0.5km 132.6km</p> <p>15:50</p> <p>市道</p> <p>コケ、狭小注意</p>	<p>40.十字路 1.9km 134.5km</p> <p>15:59</p> <p>K185</p> <p>185</p> <p>下り グレーチング注意</p>	<p>41.Y字路 4.2km 138.7km</p> <p>16:14</p> <p>市道</p> <p>右は狭い</p>	<p>42.十字路 0.3km 139km</p> <p>16:16</p> <p>市道</p> <p>喫茶モエ</p>

<p>43. 丁字路 0.3km 139.3km 16:17 79 K79 市道</p> 	<p>44. 丁字路 0.8km 140.1km 16:20 市道 ↑ 関、山県</p> 	<p>45. 丁字路S 4.1km 144.2km 16:36 R157 小知原 157 市道</p> 	<p>46. 丁字路S 0.4km 144.6km 16:38 R157 40 → 谷汲大橋</p> 	<p>47. 丁字路 4km 148.6km 16:54 K254 ↑ 市道 ← 徳山ダム</p> 
<p>48. 丁字路 7.8km 156.4km 17:25 みかど屋 市道 → 谷汲山 右折車注意</p> 	<p>49. PC Finishまで42.7km 1.6km 158km 17:32 Open 11:35~17:24 ファミリーマート 揖斐川市場店 レシート取得記</p> 	<p>50. 十字路 0.5km 158.5km 17:34 市道 K259 K259</p> 	<p>51. 丁字路 6.4km 164.9km 17:59 53 K53</p> 	<p>52. 片山北S 0.3km 165.2km 18:00 市道 K53</p> 
<p>53. 十字路 1.4km 166.6km 18:06 市道 止ま 危険 交差点あり 最終徐行!</p> 	<p>54. 十字路 2.8km 169.4km 18:17 216 止ま</p> 	<p>55. PhotoControl-5 0.3km 169.7km 216 中山道 赤坂港跡 証明写真撮影 Finishまで31km</p> 	<p>56. 変形十字路 2.7km 172.4km 18:29 288 MINI STOP 市道</p> 	<p>57. 十字路・58. 相川橋北S 2.5km 174.9km 18:39 市道 市道</p> 
<p>59. 丁字路・60. 丁字路 1.7km 176.9km 18:47 市道 → 垂井</p> 	<p>61. 丁字路・62. 日守西S 0.2km 177.2km 18:48 300m 市道 21 → 関ヶ原</p> 	<p>63. 西円寺S 21.1km 198.3km 20:13 8 → 大津彦根</p> 	<p>64. 米原警察署前S 1.4km 199.7km 20:18 329 警察署 湖岸道路</p> 	<p>65. 下多良S 0.6km 200.3km 20:21 329 K234 FamilyMart</p> 
<p>66. 米原駅西口S 0.1km 200.4km 20:21 フレンドマート 市道</p> 	<p>67. FINISH 米原駅西口 0.3km 200.7km 20:22 Open 12:53~20:30 米原駅西口 必要事項記入 提出</p> 